

KECAMATAN **SUNGAI KAKAP** DALAM ANGKA **2021**



**BADAN PUSAT STATISTIK
KABUPATEN KUBU RAYA**

KECAMATAN **SUNGAI KAKAP** DALAM ANGKA 2021



KECAMATAN SUNGAI KAKAP

DALAM ANGKA

2021

ISSN :
Nomor Publikasi : 61120.2112
Katalog BPS : 1102001.6112050

Ukuran Buku : 14,80 cm x 21.00 cm
Jumlah Halaman : xiv +63 Halaman

Naskah :
Badan Pusat Statistik Kabupaten Kubu Raya

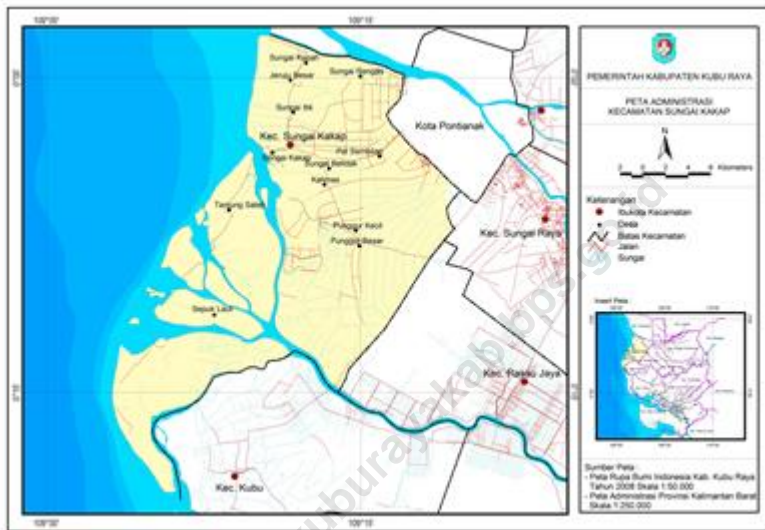
Gambar Kulit
Badan Pusat Statistik Kabupaten Kubu Raya

Diterbitkan oleh :
© Badan Pusat Statistik Kabupaten Kubu Raya

Dicetak oleh :
Badan Pusat Statistik Kabupaten Kubu Raya

Dilarang mengumumkan, mendistribusikan, mengomunikasikan, dan/atau menggandakan sebagian atau seluruh isi buku ini untuk tujuan komersial tanpa izin tertulis dari Badan Pusat Statistik

PETA ADMINISTRASI KECAMATAN SUNGAI KAKAP





KATA PENGANTAR

Puji dan syukur kita panjatkan ke hadirat Tuhan Yang Maha Esa karena hanya dengan rahmat dan petunjuk-Nya kita dapat menyelesaikan penyusunan dan penerbitan buku “KECAMATAN SUNGAI KAKAP DALAM ANGKA 2021”.

Buku ini selain memuat dan menyajikan potensi dan kondisi riil Kecamatan Sungai Kakap pada tahun 2020, juga dimaksudkan sebagai bahan informasi kepada semua pihak serta sebagai bahan evaluasi mengenai perkembangan Kecamatan Sungai Kakap pada tahun 2020.

Bertitik tolak dari pemikiran bahwa data dan informasi mempunyai nilai dan arti yang sangat penting dalam perencanaan pembangunan khususnya pembangunan di Kecamatan Sungai Kakap maka diharapkan data dan informasi yang tertuang dalam buku ini tetap mempunyai nilai yang relevan bagi perencanaan pembangunan di masa mendatang.

Akhirnya kepada semua pihak yang telah turut aktif memberikan andilnya dalam penerbitan buku ini saya ucapkan terima kasih dan penghargaan yang setinggi-tingginya.

Sungai Raya, September 2021
**KEPALA BADAN PUSAT STATISTIK,
KABUPATEN KUBU RAYA**



Suwandi SE, MM

DAFTAR ISI

	Halaman
PETA ADMINISTRASI KECAMATAN SUNGAI KAKAP	iii
KATA PENGANTAR.....	v
DAFTAR ISI.....	vii
DAFTAR TABEL.....	ix
DAFTAR GAMBAR.....	xiii
1. GEOGRAFI	1
2. PEMERINTAHAN	5
3. PENDUDUK.....	9
4. SOSIAL DAN KESEJAHTERAAN RAKYAT	15
5. PERTANIAN.....	45
6. TRANSPORTASI DAN KOMUNIKASI.....	51
7. KEUANGAN.....	57

DAFTAR TABEL

Halaman

Tabel 1.1 Luas dan Persentase Wilayah Desa di Kecamatan Sungai Kakap, 2020.....	3
Tabel 1.2 Batas Wilayah Kecamatan Sungai Kakap Menurut Arah Mata Angin	4
Tabel 2.1 Nama-nama Camat yang Pernah/Masih Bertugas di Kecamatan Sungai Kakap, 2020.....	7
Tabel 2.2 Banyaknya Satuan Lingkungan Dusun, RW, dan RT di Kecamatan Sungai Kakap, 2020.....	8
Tabel 3.1 Penduduk, Laju Pertumbuhan Penduduk per Tahun, Distribusi Persentase Penduduk, Kepadatan Penduduk, Rasio Jenis Kelamin Penduduk Menurut Desa di Kecamatan Sungai Kakap, 2020.....	11
Tabel 3.2 Jumlah Penduduk Menurut Kelompok Umur dan Jenis Kelamin di Kecamatan Sungai Kakap, 2020	14
Tabel 4.1 Banyaknya Sekolah Dasar (SD)/Madrasah Ibtidaiyah (MI) Menurut Desa di Kecamatan Sungai Kakap, 2020	17
Tabel 4.2 Banyaknya Sekolah Menengah Pertama (SMP)/ Madrasah Tsanawiyah (MTs) Menurut Desa di Kecamatan Sungai Kakap, 2020.....	18
Tabel 4.3 Banyaknya Sekolah Menengah Atas (SMA)/ Madrasah Aliyah (MA) Menurut Desa/ Kelurahan di Kecamatan Sungai Kakap, 2020	19
Tabel 4.4 Banyaknya Sekolah Menengah Kejuruan (SMK) Menurut Desa di Kecamatan Sungai Kakap, 2020.....	20

Tabel 4.5 Banyaknya Akademi/Perguruan Tinggi Menurut Desa di Kecamatan Sungai Kakap, 2020	21
Tabel 4.6 Kemudahan Untuk Mencapai Sarana Pendidikan Terdekat Bagi Desa yang Tidak ada Sarana Pendidikan Menurut Desa dan Jenjang Pendidikan di Kecamatan Sungai Kakap, 2020	22
Tabel 4.7 Banyaknya Sarana Kesehatan Menurut Desa dan Jenis Sarana Kesehatan di Kecamatan Sungai Kakap, 2020.....	24
Tabel 4.8 Kemudahan Mencapai Sarana Kesehatan Terdekat Bagi Desa yang Tidak ada Sarana Kesehatan Menurut Desa dan Jenis Sarana Kesehatan di Kecamatan Sungai Kakap, 2020.....	26
Tabel 4.9 Banyaknya Warga Penderita Gizi Buruk Menurut Desa di Kecamatan Sungai Kakap, 2017 dan 2020.....	28
Tabel 4.10 Banyaknya Kejadian Bencana Alam Menurut Desa dan Jenis Bencana Alam di Kecamatan Sungai Kakap, 2020.....	29
Tabel 4.11 Banyaknya Korban Jiwa Akibat Bencana Alam Menurut Desa dan Jenis Bencana Alam di Kecamatan Sungai Kakap, 2020	32
Tabel 4.12 Keberadaan Fasilitas/Upaya Antisipasi/Mitigasi Bencana Alam Menurut Desa di Kecamatan Sungai Kakap, 2020.....	35
Tabel 4.13 Banyaknya Keluarga Menurut Desa dan Jenis Pengguna Listrik di Kecamatan Sungai Kakap, 2020.....	37
Tabel 4.14 Banyaknya Desa Menurut Keberadaan Penerangan Jalan Utama Desa di Kecamatan Sungai Kakap, 2019,2020	38
Tabel 4.15 Banyaknya Desa Menurut Jenis Bahan Bakar untuk Memasak yang Digunakan Oleh Sebagian Besar Keluarga di Kecamatan Sungai Kakap, 2019, 2020	39
Tabel 4.16 Banyaknya Desa Menurut Sumber Air Minum Sebagian Besar Keluarga di Kecamatan Sungai Kakap, 2019 dan 2020	40

Tabel 4.17 Banyaknya Desa Menurut Penggunaan Fasilitas Tempat Buang Air Besar Sebagian Besar Keluarga di Kecamatan Sungai Kakap, 2019, 2020.....	41
Tabel 4.18 Banyaknya Embung Desa Menurut Desa di Kecamatan Sungai Kakap, 2020.....	42
Tabel 4.19 Banyaknya Desa yang Memiliki Kelompok Kegiatan Olahraga Menurut Jenis Olahraga dan Ketersediaan Fasilitas/Lapangan Olahraga di Kecamatan Sungai Kakap, 2020	43
Tabel 5.1 Luas Panen, Produksi, dan Rata-rata Produksi Tanaman Sayuran dan Buah-buahan Semusim di Kecamatan Sungai Kakap, 2020.....	47
Tabel 5.2 Jumlah Tanaman Menghasilkan dan Produksi Tanaman Buah-buahan dan Sayuran Tahunan di Kecamatan Sungai Kakap, 2020.....	48
Tabel 5.3 Luas Panen dan Produksi Tanaman Biofarmaka di Kecamatan Sungai Kakap, 2020.....	49
Tabel 6.1 Sarana Transportasi Antar Desa Menurut Desa di Kecamatan Sungai Kakap, 2020	53
Tabel 6.2 Kondisi Jalan Darat Antar Desa Menurut Desa di Kecamatan Sungai Kakap, 2020.....	54
Tabel 6.3 Jumlah Menara dan Operator Layanan Komunikasi Telepon Seluler Serta Kondisi Sinyal Telepon Seluler Menurut Desa di Kecamatan Sungai Kakap, 2020.....	55
Tabel 6.4 Keberadaan Kantor Pos/Pos Pembantu/Rumah Pos dan Perusahaan/Agen Jasa Ekspedisi Swasta Menurut Desa di Kecamatan Sungai Kakap, 2020.....	56
Tabel 7.1 Banyaknya Sarana dan Prasarana Ekonomi Menurut Desa dan Jenisnya di Kecamatan Sungai Kakap, 2020.....	59

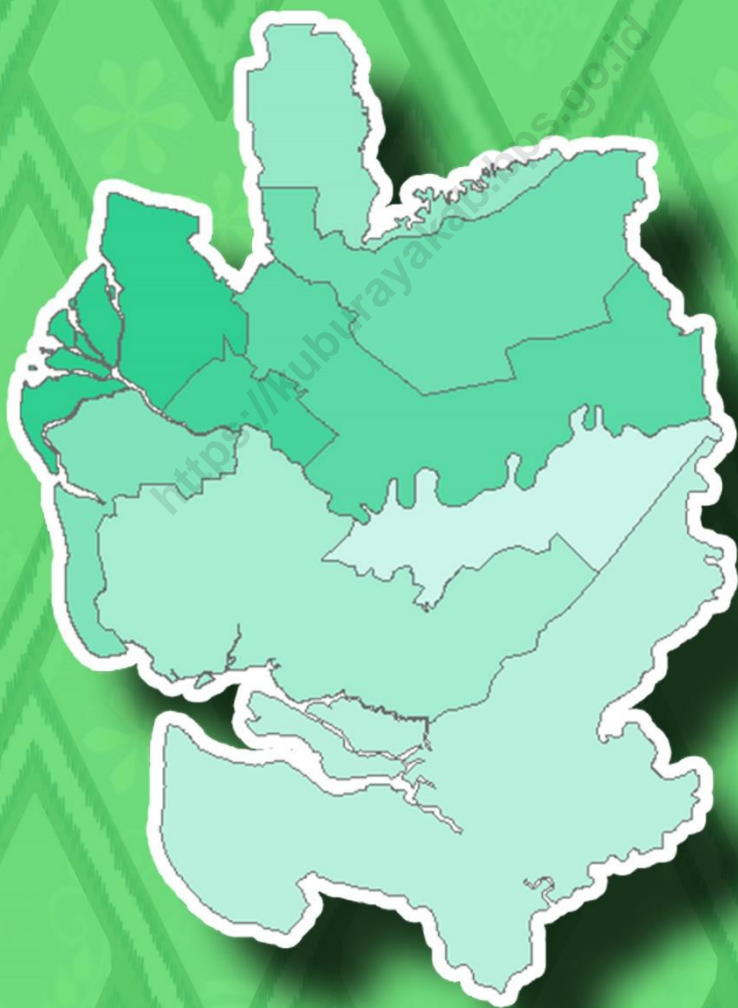
Tabel 7.2 Banyaknya Sarana Lembaga Keuangan Yang Beroperasi Menurut Desa dan Jenisnya di Kecamatan Sungai Kakap, 2020	62
Tabel 7.3 Banyaknya Koperasi yang Masih Aktif Menurut Desa dan Jenis Koperasi di Kecamatan Sungai Kakap, 2020	63

<https://kuburayakab.bps.go.id>

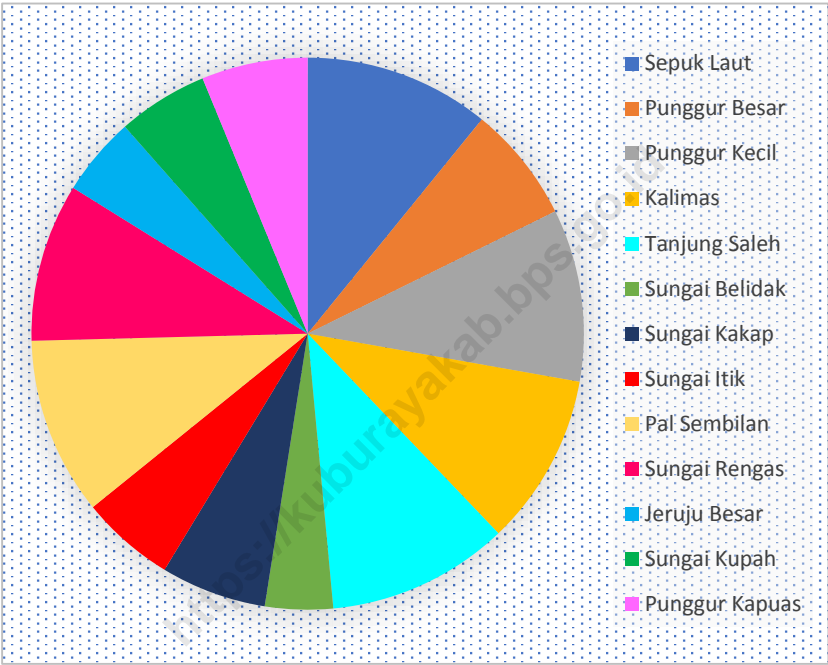
DAFTAR GAMBAR

	Halaman
Gambar 1 Persentase Luas Wilayah Desa di Kecamatan Sungai Kakap, 2020	2
Gambar 2 Banyaknya Satuan Lingkungan Dusun, RW, dan RT di Kecamatan Sungai Kakap, 2020.....	6
Gambar 3 Jumlah Penduduk Menurut Kelompok Umur dan Jenis Kelamin di Kecamatan Sungai Kakap, 2020	10
Gambar 4 Jumlah Sarana Pendidikan Menurut Jenjang Pendidikan di Kecamatan Sungai Kakap, 2020.....	16
Gambar 5 Produksi Tanaman Sayuran Menurut Jenis Sayur di Kecamatan Sungai Kakap, 2020.....	46
Gambar 6 Jumlah Menara dan Operator Layanan Komunikasi Telepon Seluler Serta Kondisi Sinyal Telepon Seluler Menurut Desa di Kecamatan Sungai Kakap, 2020	52
Gambar 7 Banyaknya Koperasi yang Masih Aktif Menurut Desa dan Jenis Koperasi di Kecamatan Sungai Kakap, 2020	58

BAB 1 GEOGRAFI



Gambar 1 Persentase Luas Wilayah Desa di Kecamatan Sungai Kakap, 2020



GEOGRAFI

Tabel 1.1 Luas dan Persentase Wilayah Desa di Kecamatan Sungai Kakap, 2020

	Desa	Luas Wilayah (Km²)	Persentase Luas Wilayah (Persen)
	(1)	(2)	(3)
1.	Sepuk Laut	49,22	10,86
2.	Punggur Besar	30,97	6,83
3.	Punggur Kecil	45,75	10,10
4.	Kalimas	45,65	10,07
5.	Tanjung Saleh	48,28	10,65
6.	Sungai Belidak	18,00	3,97
7.	Sungai Kakap	28,00	6,18
8.	Sungai Itik	25,00	5,52
9.	Pal Sembilan	47,15	10,40
10.	Sungai Rengas	42,00	9,27
11.	Jeruju Besar	21,00	4,63
12.	Sungai Kupah	24,00	5,30
13.	Punggur Kapuas	28,15	6,21
14.	Parit Keladi
15.	Rengas Kapuas
	Kecamatan Sungai Kakap	453,17	100,00

Catatan : *) Data bergabung dengan kecamatan induk

GEOGRAFI

Tabel 1.2 Batas Wilayah Kecamatan Sungai Kakap Menurut Arah Mata Angin

Arah Mata Angin		Berbatasan
(1)		(2)
1.	Utara	Kecamatan Siantan Kab.Pontianak
2.	Selatan	Kecamatan Teluk Pakedai
3.	Barat	Laut Natuna
4.	Timur	Kecamatan Sungai Raya, Kecamatan Rasau Jaya, dan Kota Pontianak

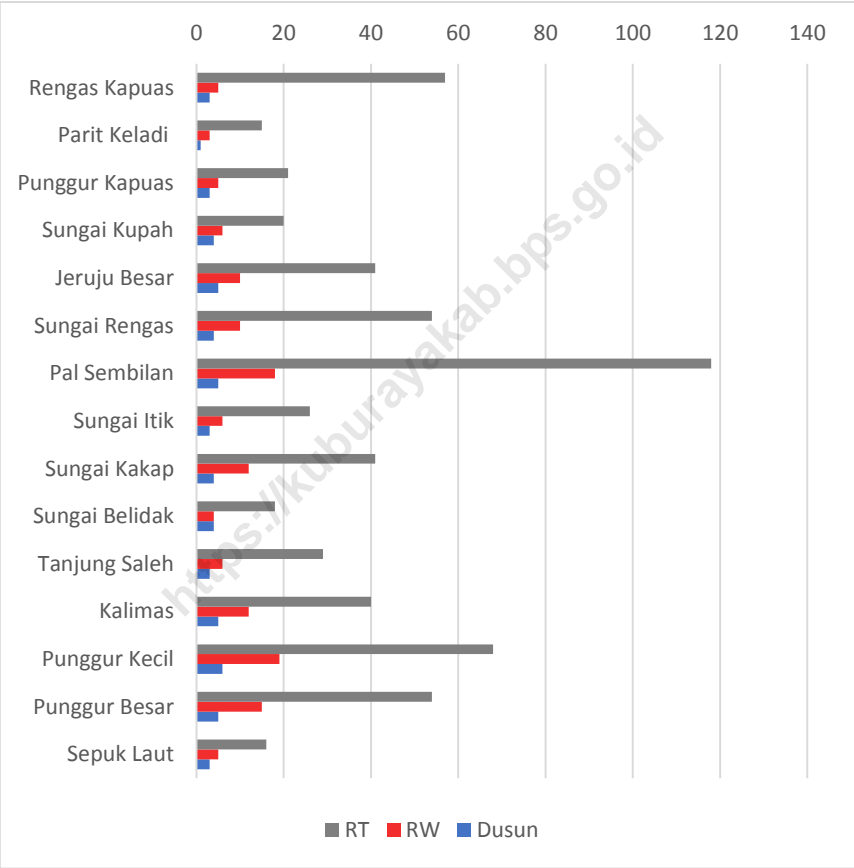
BAB 2

PEMERINTAHAN



PEMERINTAHAN

Gambar 2 Banyaknya Satuan Lingkungan Dusun, RW, dan RT di Kecamatan Sungai Kakap, 2020



Tabel 2.1 Nama-nama Camat yang Pernah/Masih Bertugas di Kecamatan Sungai Kakap, 2020

Nama		Periode Tahun
(1)		(2)
1.	Simpong St. Mudo	1955-1958
2.	Uray Toni	1958-1959
3.	Abdul Jabar	1959-1964
4.	Atmo Umar	1964-1969
5.	Mohammad Jemali	1969-1971
6.	Sy. Ismail Abdullah	1971-1979
7.	M. Simin	1979-1983
8.	Suhardi Sakim, BA	1983-1990
9.	Drs. Rachmad Kapilah	1990-1998
10.	H. Sy. Abdullah Alkadrie, S.Sos	1998-2002
11.	Drs. Syafrudin, HM	2002-2003
12.	Drs. Suronto	2003-2006
13.	Drs. Akramuddin, M.Si.	2006-2007
14.	Bahtiar, S.Sos.	2007-2009
15.	H. Sudiono Supyanto, S.Sos	2009-2012
16.	H. Suhari, SH.MM.	2012-2015
17.	Ir. Syahril Nur, M.Si.	2015-2015
18.	Drs. Ruspindi Usman, M.Si.	2015-2016
19.	Tugiono, SE	2016-2019
20.	Rusdety, SH	2019-Sekarang

Sumber : Kantor Camat

PEMERINTAHAN

Tabel 2.2 Banyaknya Satuan Lingkungan Dusun, RW, dan RT di Kecamatan Sungai Kakap, 2020

Desa		Dusun	RW	RT
(1)		(2)	(3)	(4)
1.	Sepuk Laut	3	5	16
2.	Punggur Besar	5	15	54
3.	Punggur Kecil	6	19	68
4.	Kalimas	5	12	40
5.	Tanjung Saleh	3	6	29
6.	Sungai Belidak	4	4	18
7.	Sungai Kakap	4	12	41
8.	Sungai Itik	3	6	26
9.	Pal Sembilan	5	18	118
10.	Sungai Rengas	4	10	54
11.	Jeruju Besar	5	10	41
12.	Sungai Kupah	4	6	20
13.	Punggur Kapuas	3	5	21
14.	Parit Keladi	1	3	15
15.	Rengas Kapuas	3	5	57
Kecamatan Sungai Kakap		58	136	618

Sumber : Kantor Camat

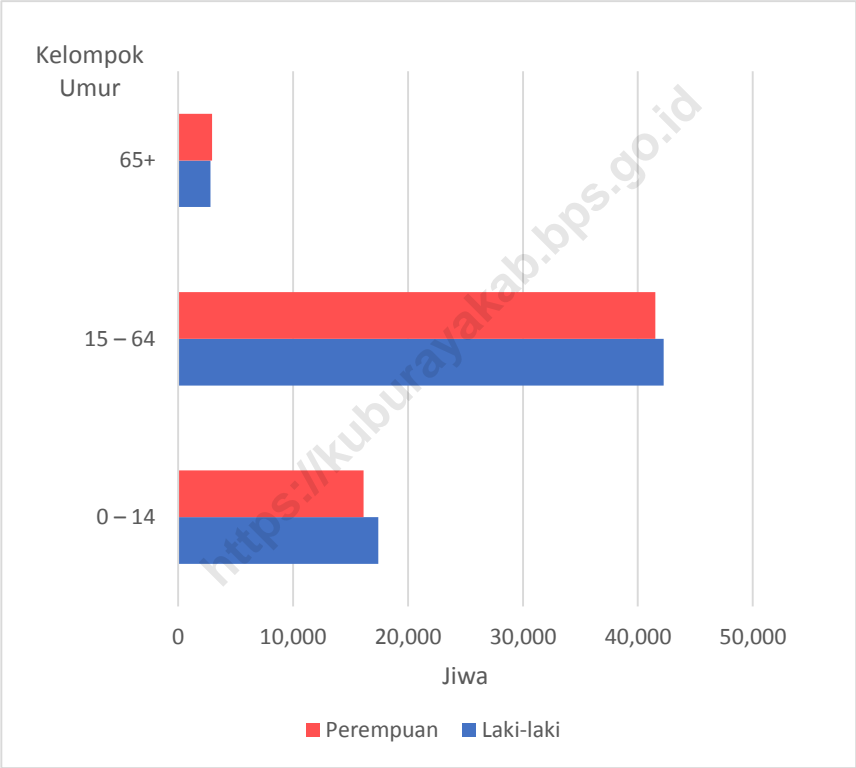
BAB 3

PENDUDUK



PENDUDUK

Gambar 3 Jumlah Penduduk Menurut Kelompok Umur dan Jenis Kelamin di Kecamatan Sungai Kakap, 2020



Tabel 3.1 Penduduk, Laju Pertumbuhan Penduduk per Tahun, Distribusi Persentase Penduduk, Kepadatan Penduduk, Rasio Jenis Kelamin Penduduk Menurut Desa di Kecamatan Sungai Kakap, 2020

Desa		Penduduk (ribu)	Laju Pertumbuhan Penduduk per Tahun 2010- 2020
(1)		(2)	(3)
1.	Sepuk Laut	2.454	-0,36
2.	Punggur Besar	8.120	-1,62
3.	Punggur Kecil	14.396	1,89
4.	Kalimas	7.067	2,04
5.	Tanjung Saleh	4.774	-1,04
6.	Sungai Belidak	3.261	2,97
7.	Sungai Kakap	13.333	1,85
8.	Sungai Itik	5.114	2,09
9.	Pal Sembilan	26.893	2,73
10.	Sungai Rengas	25.122	2,62
11.	Jeruju Besar	6.786	1,42
12.	Sungai Kupah	3.507	1,24
13.	Punggur Kapuas	2.275	...
14.	Parit Keladi *)
15.	Rengas Kapuas *)
Kecamatan Sungai Kakap		123.102	1,32

PENDUDUK

Lanjutan Tabel/*Continued Table 3.1*

Desa	Persentase Penduduk	Kepadatan Penduduk per km ²
(1)	(4)	(5)
1. Sepuk Laut	1,99	49,86
2. Punggur Besar	6,6	262,19
3. Punggur Kecil	11,69	314,67
4. Kalimas	5,74	154,81
5. Tanjung Saleh	3,88	98,88
6. Sungai Belidak	2,65	181,17
7. Sungai Kakap	10,83	476,18
8. Sungai Itik	4,15	204,56
9. Pal Sembilan	21,85	570,37
10. Sungai Rengas	20,41	598,14
11. Jeruju Besar	5,51	323,14
12. Sungai Kupah	2,85	146,13
13. Punggur Kapuas	1,85	80,82
14. Parit Keladi *)
15. Rengas Kapuas *)
Kecamatan Sungai Kakap	100	271,65

Sumber/*Source*: Proyeksi Penduduk Indonesia 2010–2021/*Indonesia Population Projection 2010–2021*

Lanjutan Tabel/Continued Table 3.1

Desa		Rasio Jenis Kelamin
(1)		(6)
1.	Sepuk Laut	115,8
2.	Punggur Besar	103,8
3.	Punggur Kecil	104
4.	Kalimas	102
5.	Tanjung Saleh	99,7
6.	Sungai Belidak	101,2
7.	Sungai Kakap	102,8
8.	Sungai Itik	104,9
9.	Pal Sembilan	102
10.	Sungai Rengas	103,7
11.	Jeruju Besar	104,5
12.	Sungai Kupah	101,9
13.	Punggur Kapuas	100,6
14.	Parit Keladi *)	...
15.	Rengas Kapuas *)	...
Kecamatan Sungai Kakap		103,2

Sumber/Source: BPS/BPS-Statistics Indonesia

PENDUDUK

Tabel 3.2 Jumlah Penduduk Menurut Kelompok Umur dan Jenis Kelamin di Kecamatan Sungai Kakap, 2020

Kelompok Umur	Laki-laki	Perempuan	Jumlah
(1)	(2)	(3)	(4)
0 – 14	17.427	16.131	33.558
15 – 64	42.248	41.506	83.754
65+	2.831	2.959	5.790
Kecamatan Sungai Kakap	62.506	60.596	123.102

Sumber: Badan Pusat Statistik

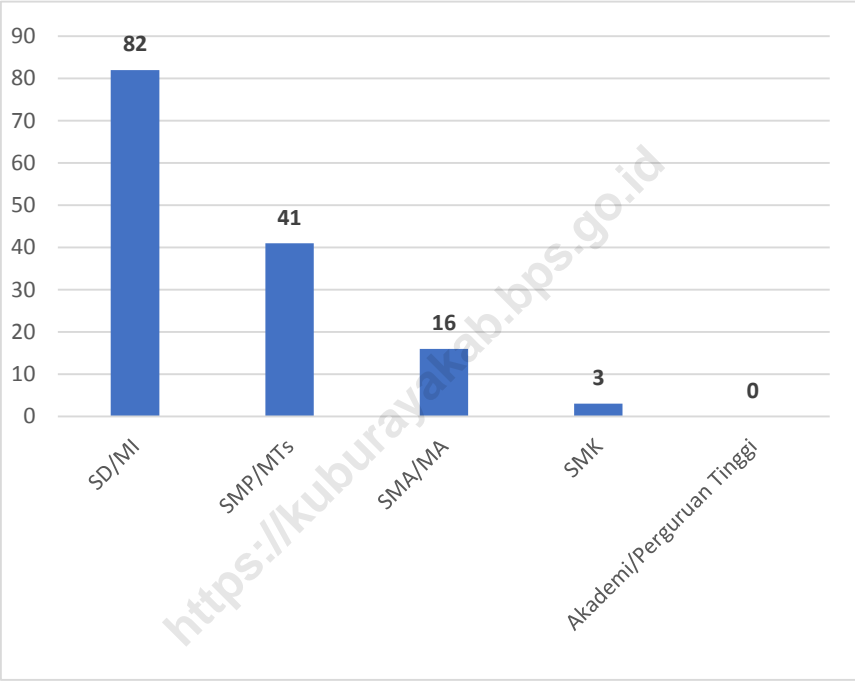
BAB 4

SOSIAL DAN

KESEJAHTERAAN RAKYAT



Gambar 4 Jumlah Sarana Pendidikan Menurut Jenjang Pendidikan di Kecamatan Sungai Kakap, 2020



SOSIAL DAN KESEJAHTERAAN RAKYAT

**Tabel 4.1 Banyaknya Sekolah Dasar (SD)/Madrasah Ibtidaiyah (MI)
Menurut Desa di Kecamatan Sungai Kakap, 2020**

	Desa	Negeri	Swasta	Jumlah
	(1)	(2)	(3)	(4)
1.	Sepuk Laut	3	1	4
2.	Punggur Besar	5	2	7
3.	Punggur Kecil	6	11	17
4.	Kalimas	5	1	6
5.	Tanjung Saleh	6	3	9
6.	Sungai Belidak	2	0	2
7.	Sungai Kakap	3	0	3
8.	Sungai Itik	4	1	5
9.	Pal Sembilan	2	8	10
10.	Sungai Rengas	4	2	6
11.	Jeruju Besar	4	0	4
12.	Sungai Kupah	2	1	3
13.	Punggur Kapuas	2	0	2
14.	Parit Keladi *)	1	0	1
15.	Rengas Kapuas *)	2	1	3
Kecamatan Sungai Kakap		51	31	82

Sumber: BPS, Pendataan Potensi Desa (Podes) 2020

SOSIAL DAN KESEJAHTERAAN RAKYAT

Tabel 4.2 Banyaknya Sekolah Menengah Pertama (SMP)/ Madrasah Tsanawiyah (MTs) Menurut Desa di Kecamatan Sungai Kakap, 2020

	Desa	Negeri	Swasta	Jumlah
	(1)	(2)	(3)	(4)
1.	Sepuk Laut	2	1	3
2.	Punggur Besar	1	2	3
3.	Punggur Kecil	2	4	6
4.	Kalimas	1	0	1
5.	Tanjung Saleh	3	2	5
6.	Sungai Belidak	0	0	0
7.	Sungai Kakap	1	0	1
8.	Sungai Itik	0	1	1
9.	Pal Sembilan	0	6	6
10.	Sungai Rengas	2	3	5
11.	Jeruju Besar	3	2	5
12.	Sungai Kupah	1	1	2
13.	Punggur Kapuas	1	0	1
14.	Parit Keladi *)	0	0	0
15.	Rengas Kapuas *)	0	2	2
	Kecamatan Sungai Kakap	17	24	41

Sumber: BPS, Pendataan Potensi Desa (Podes) 2020

Tabel 4.3 Banyaknya Sekolah Menengah Atas (SMA)/ Madrasah Aliyah (MA) Menurut Desa/ Kelurahan di Kecamatan Sungai Kakap, 2020

	Desa	Negeri	Swasta	Jumlah
	(1)	(2)	(3)	(4)
1.	Sepuk Laut	0	0	0
2.	Punggur Besar	1	1	2
3.	Punggur Kecil	0	1	1
4.	Kalimas	0	0	0
5.	Tanjung Saleh	0	1	1
6.	Sungai Belidak	0	0	0
7.	Sungai Kakap	1	0	1
8.	Sungai Itik	0	0	0
9.	Pal Sembilan	1	6	7
10.	Sungai Rengas	0	1	1
11.	Jeruju Besar	1	1	2
12.	Sungai Kupah	0	0	0
13.	Punggur Kapuas	0	0	0
14.	Parit Keladi *)	0	0	0
15.	Rengas Kapuas *)	1	0	1
Kecamatan Sungai Kakap		5	11	16

Sumber: BPS, Pendataan Potensi Desa (Podes) 2020

SOSIAL DAN KESEJAHTERAAN RAKYAT

Tabel 4.4 Banyaknya Sekolah Menengah Kejuruan (SMK) Menurut Desa di Kecamatan Sungai Kakap, 2020

Desa		Negeri	Swasta	Jumlah
(1)		(2)	(3)	(4)
1.	Sepuk Laut	0	0	0
2.	Punggur Besar	1	0	1
3.	Punggur Kecil	0	1	1
4.	Kalimas	0	0	0
5.	Tanjung Saleh	0	0	0
6.	Sungai Belidak	0	0	0
7.	Sungai Kakap	0	0	0
8.	Sungai Itik	0	0	0
9.	Pal Sembilan	0	0	0
10.	Sungai Rengas	0	0	0
11.	Jeruju Besar	1	0	1
12.	Sungai Kupah	0	0	0
13.	Punggur Kapuas	0	0	0
14.	Parit Keladi *)	0	0	0
15.	Rengas Kapuas *)	0	0	0
Kecamatan Sungai Kakap		2	1	3

Sumber: BPS, Pendataan Potensi Desa (Podes) 2020

Tabel 4.5 Banyaknya Akademi/Perguruan Tinggi Menurut Desa di Kecamatan Sungai Kakap, 2020

Desa		Negeri	Swasta	Jumlah
(1)		(2)	(3)	(4)
1.	Sepuk Laut	0	0	0
2.	Punggur Besar	0	0	0
3.	Punggur Kecil	0	0	0
4.	Kalimas	0	0	0
5.	Tanjung Saleh	0	0	0
6.	Sungai Belidak	0	0	0
7.	Sungai Kakap	0	0	0
8.	Sungai Itik	0	0	0
9.	Pal Sembilan	0	0	0
10.	Sungai Rengas	0	0	0
11.	Jeruju Besar	0	0	0
12.	Sungai Kupah	0	0	0
13.	Punggur Kapuas	0	0	0
14.	Parit Keladi *)	0	0	0
15.	Rengas Kapuas *)	0	0	0
Kecamatan Sungai Kakap		0	0	0

Sumber: BPS, Pendataan Potensi Desa (Podes) 2020

Tabel 4.6 Kemudahan Untuk Mencapai Sarana Pendidikan Terdekat Bagi Desa yang Tidak ada Sarana Pendidikan Menurut Desa dan Jenjang Pendidikan di Kecamatan Sungai Kakap, 2020

Desa		SD/MI	SMP/MTs	SMA/MA
(1)		(2)	(3)	(4)
1.	Sepuk Laut	-	-	Sangat Sulit
2.	Punggur Besar	-	-	Mudah
3.	Punggur Kecil	-	-	Sulit
4.	Kalimas	-	Mudah	Mudah
5.	Tanjung Saleh	-	-	Sangat Sulit
6.	Sungai Belidak	Mudah	Mudah	Mudah
7.	Sungai Kakap	Sulit	Sulit	Sulit
8.	Sungai Itik	-	Mudah	Sulit
9.	Pal Sembilan	-	-	-
10.	Sungai Rengas	-	-	Mudah
11.	Jeruju Besar	Sulit	-	Mudah
12.	Sungai Kupah	-	-	Mudah
13.	Punggur Kapuas	Sulit	Sulit	Sulit
14.	Parit Keladi *)	Sulit	Sulit	Mudah
15.	Rengas Kapuas *)	-	-	Mudah

Lanjutan Tabel 4.6

Desa		SMK	Akademi/ Perguruan Tinggi
(1)		(5)	(6)
1.	Sepuk Laut	Sangat Sulit	Sangat Sulit
2.	Punggur Besar	-	Sulit
3.	Punggur Kecil	-	Sulit
4.	Kalimas	Mudah	Sulit
5.	Tanjung Saleh	Sangat Sulit	Sangat Sulit
6.	Sungai Belidak	Mudah	Mudah
7.	Sungai Kakap	Sulit	Sulit
8.	Sungai Itik	Sulit	Sulit
9.	Pal Sembilan	Mudah	Mudah
10.	Sungai Rengas	Mudah	Mudah
11.	Jeruju Besar	-	Mudah
12.	Sungai Kupah	Sulit	Sulit
13.	Punggur Kapuas	Sulit	Sulit
14.	Parit Keladi *)	Sulit	Sulit
15.	Rengas Kapuas *)	Mudah	Mudah

Sumber: BPS, Pendataan Potensi Desa (Podes) 2020

Tabel 4.7 Banyaknya Sarana Kesehatan Menurut Desa dan Jenis Sarana Kesehatan di Kecamatan Sungai Kakap, 2020

Desa	Rumah Sakit	Rumah Sakit Bersalin	Poliklinik/Balai Pengobatan
(1)	(2)	(3)	(4)
1. Sepuk Laut	0	0	0
2. Punggur Besar	0	0	0
3. Punggur Kecil	0	0	1
4. Kalimas	0	0	0
5. Tanjung Saleh	0	0	0
6. Sungai Belidak	0	0	0
7. Sungai Kakap	0	0	0
8. Sungai Itik	0	0	1
9. Pal Sembilan	0	0	2
10. Sungai Rengas	0	0	0
11. Jeruju Besar	0	0	0
12. Sungai Kupah	0	0	0
13. Punggur Kapuas	0	0	0
14. Parit Keladi *)	0	0	0
15. Rengas Kapuas *)	0	0	0
Kecamatan Sungai Kakap	0	0	4

Lanjutan Tabel 4.7

Desa	Puskesmas		Apotek
	Rawat Inap	Tanpa Rawat Inap	
(1)	(5)	(6)	(7)
1. Sepuk Laut	0	0	
2. Punggur Besar	0	1	1
3. Punggur Kecil	0	0	3
4. Kalimas	0	0	0
5. Tanjung Saleh	0	0	0
6. Sungai Belidak	0	0	2
7. Sungai Kakap	1	0	2
8. Sungai Itik	0	0	0
9. Pal Sembilan	0	0	5
10. Sungai Rengas	0	1	0
11. Jeruju Besar	0	0	1
12. Sungai Kupah	0	0	0
13. Punggur Kapuas	0	0	0
14. Parit Keladi *)	0	0	1
15. Rengas Kapuas *)	0	0	1
Kecamatan Sungai Kakap	1	2	16

Sumber: BPS, Pendataan Potensi Desa (Podes) 2020

Tabel 4.8 Kemudahan Mencapai Sarana Kesehatan Terdekat Bagi Desa yang Tidak ada Sarana Kesehatan Menurut Desa dan Jenis Sarana Kesehatan di Kecamatan Sungai Kakap, 2020

Desa	Rumah Sakit	Rumah Sakit Bersalin	Poliklinik/Balai Pengobatan
(1)	(2)	(3)	(4)
1. Sepuk Laut	Sangat Sulit	Sangat Sulit	Sangat Sulit
2. Punggur Besar	Sulit	Sulit	Sulit
3. Punggur Kecil	Sulit	Sulit	Mudah
4. Kalimas	Sulit	Sulit	Sulit
5. Tanjung Saleh	Sangat Sulit	Sangat Sulit	Sangat Sulit
6. Sungai Belidak	Mudah	Mudah	Sulit
7. Sungai Kakap	Mudah	Sulit	Mudah
8. Sungai Itik	Sulit	Sulit	-
9. Pal Sembilan	Mudah	Mudah	-
10. Sungai Rengas	Mudah	Mudah	Mudah
11. Jeruju Besar	Mudah	Mudah	Mudah
12. Sungai Kupah	Mudah	Sulit	Mudah
13. Punggur Kapuas	Sulit	Sulit	Sulit
14. Parit Keladi *)	Sulit	Sulit	Sulit
15. Rengas Kapuas *)	Mudah	Mudah	Mudah
Kecamatan Sungai Kakap			

Lanjutan Tabel 4.8

	Desa	Puskesmas		Apotek
		Rawat Inap	Tanpa Rawat Inap	
	(1)	(5)	(6)	(7)
1.	Sepuk Laut	Sangat Sulit	Sangat Sulit	Sangat Sulit
2.	Punggur Besar	Mudah	-	Mudah
3.	Punggur Kecil	Sulit	Mudah	Sulit
4.	Kalimas	Mudah	Mudah	Sulit
5.	Tanjung Saleh	Sangat Sulit	Sangat Sulit	Sangat Sulit
6.	Sungai Belidak	Mudah	Mudah	Mudah
7.	Sungai Kakap	-	Sulit	Sulit
8.	Sungai Itik	Mudah	Mudah	Sulit
9.	Pal Sembilan	Mudah	Sulit	Mudah
10.	Sungai Rengas	Mudah	-	Mudah
11.	Jeruju Besar	Mudah	Mudah	Mudah
12.	Sungai Kupah	Sulit	Sulit	Mudah
13.	Punggur Kapuas	Mudah	Mudah	Sulit
14.	Parit Keladi *)	Mudah	Mudah	Sulit
15.	Rengas Kapuas *)	Sulit	Mudah	-

Kecamatan Sungai Kakap

Sumber: BPS, Pendataan Potensi Desa (Podes) 2020

SOSIAL DAN KESEJAHTERAAN RAKYAT

Tabel 4.9 Banyaknya Warga Penderita Gizi Buruk Menurut Desa di Kecamatan Sungai Kakap, 2017 dan 2020

Desa		2017	2020
(1)		(2)	(3)
1.	Sepuk Laut	0	1
2.	Punggur Besar	0	1
3.	Punggur Kecil	0	1
4.	Kalimas	0	3
5.	Tanjung Saleh	1	0
6.	Sungai Belidak	0	0
7.	Sungai Kakap	0	2
8.	Sungai Itik	6	2
9.	Pal Sembilan	2	0
10.	Sungai Rengas	0	0
11.	Jeruju Besar	0	0
12.	Sungai Kupah	0	0
13.	Punggur Kapuas	0	0
14.	Parit Keladi *)	0	0
15.	Rengas Kapuas *)	0	0
Kecamatan Sungai Kakap		9	10

Sumber: BPS, Pendataan Potensi Desa (Podes) 2020

Tabel 4.10 Banyaknya Kejadian Bencana Alam Menurut Desa dan Jenis Bencana Alam di Kecamatan Sungai Kakap, 2020

	Desa	Gempa Bumi	Tsunami	Gunung Meletus	Tanah Longsor
	(1)	(2)	(3)	(4)	(5)
1.	Sepuk Laut	0	0	0	0
2.	Punggur Besar	0	0	0	0
3.	Punggur Kecil	0	0	0	0
4.	Kalimas	0	0	0	0
5.	Tanjung Saleh	0	0	0	0
6.	Sungai Belidak	0	0	0	0
7.	Sungai Kakap	0	0	0	0
8.	Sungai Itik	0	0	0	0
9.	Pal Sembilan	0	0	0	0
10.	Sungai Rengas	0	0	0	0
11.	Jeruju Besar	0	0	0	0
12.	Sungai Kupah	0	0	0	0
13.	Punggur Kapuas	0	0	0	0
14.	Parit Keladi *)	0	0	0	0
15.	Rengas Kapuas *)	0	0	0	0
Kecamatan Sungai Kakap		0	0	0	0

Lanjutan Tabel 4.10

Desa		Banjir	Banjir Bandang	Kekeringan
(1)		(6)	(7)	(8)
1.	Sepuk Laut	0	0	0
2.	Punggur Besar	0	0	0
3.	Punggur Kecil	1	0	0
4.	Kalimas	3	0	0
5.	Tanjung Saleh	0	0	0
6.	Sungai Belidak	0	0	0
7.	Sungai Kakap	0	0	0
8.	Sungai Itik	0	0	0
9.	Pal Sembilan	0	0	0
10.	Sungai Rengas	0	0	0
11.	Jeruju Besar	0	0	0
12.	Sungai Kupah	0	0	0
13.	Punggur Kapuas	0	0	0
14.	Parit Keladi *)	0	0	0
15.	Rengas Kapuas *)	0	0	0
Kecamatan Sungai Kakap		4	0	0

Lanjutan Tabel 4.10

Desa		Kebakaran Hutan dan Lahan	Angin Puyuh/ Putting Beliung/ Topan	Gelombang Pasang Laut
(1)		(9)	(10)	(11)
1.	Sepuk Laut	0	0	0
2.	Punggur Besar	1	1	1
3.	Punggur Kecil	1	1	0
4.	Kalimas	0	0	1
5.	Tanjung Saleh	0	0	1
6.	Sungai Belidak	0	0	0
7.	Sungai Kakap	0	0	1
8.	Sungai Itik	0	0	0
9.	Pal Sembilan	0	1	0
10.	Sungai Rengas	0	1	1
11.	Jeruju Besar	0	0	0
12.	Sungai Kupah	0	0	1
13.	Punggur Kapuas	0	0	0
14.	Parit Keladi *)	0	0	0
15.	Rengas Kapuas *)	0	0	0
Kecamatan Sungai Kakap		2	4	6

Sumber: BPS, Pendataan Potensi Desa (Podes) 2020

Tabel 4.11 Banyaknya Korban Jiwa Akibat Bencana Alam Menurut Desa dan Jenis Bencana Alam di Kecamatan Sungai Kakap, 2020

Desa		Gempa Bumi	Tsunami	Gunung Meletus	Tanah Longsor
(1)		(2)	(3)	(4)	(5)
1.	Sepuk Laut	0	0	0	0
2.	Punggur Besar	0	0	0	0
3.	Punggur Kecil	0	0	0	0
4.	Kalimas	0	0	0	0
5.	Tanjung Saleh	0	0	0	0
6.	Sungai Belidak	0	0	0	0
7.	Sungai Kakap	0	0	0	0
8.	Sungai Itik	0	0	0	0
9.	Pal Sembilan	0	0	0	0
10.	Sungai Rengas	0	0	0	0
11.	Jeruju Besar	0	0	0	0
12.	Sungai Kupah	0	0	0	0
13.	Punggur Kapuas	0	0	0	0
14.	Parit Keladi *)	0	0	0	0
15.	Rengas Kapuas *)	0	0	0	0
Kecamatan Sungai Kakap		0	0	0	0

Lanjutan Tabel 4.11

	Desa	Banjir	Banjir Bandang	Kekeringan
	(1)	(6)	(7)	(8)
1.	Sepuk Laut	0	0	0
2.	Punggur Besar	0	0	0
3.	Punggur Kecil	0	0	0
4.	Kalimas	0	0	0
5.	Tanjung Saleh	0	0	0
6.	Sungai Belidak	0	0	0
7.	Sungai Kakap	0	0	0
8.	Sungai Itik	0	0	0
9.	Pal Sembilan	0	0	0
10.	Sungai Rengas	0	0	0
11.	Jeruju Besar	0	0	0
12.	Sungai Kupah	0	0	0
13.	Punggur Kapuas	0	0	0
14.	Parit Keladi *)	0	0	0
15.	Rengas Kapuas *)	0	0	0
	Kecamatan Sungai Kakap	0	0	0

SOSIAL DAN KESEJAHTERAAN RAKYAT

Lanjutan Tabel 4.11

Desa		Kebakaran Hutan dan Lahan	Angin Puyuh/ Puting Beliung/ Topan	Gelombang Pasang Laut
(1)		(9)	(10)	(11)
1.	Sepuk Laut	0	0	0
2.	Punggur Besar	0	0	0
3.	Punggur Kecil	0	0	0
4.	Kalimas	0	0	0
5.	Tanjung Saleh	0	0	0
6.	Sungai Belidak	0	0	0
7.	Sungai Kakap	0	0	0
8.	Sungai Itik	0	0	0
9.	Pal Sembilan	0	0	0
10.	Sungai Rengas	0	0	0
11.	Jeruju Besar	0	0	0
12.	Sungai Kupah	0	0	0
13.	Punggur Kapuas	0	0	0
14.	Parit Keladi *)	0	0	0
15.	Rengas Kapuas *)	0	0	0
Kecamatan Sungai Kakap		0	0	0

Sumber: BPS, Pendataan Potensi Desa (Podes) 2020

Tabel 4.12 Keberadaan Fasilitas/Upaya Antisipasi/Mitigasi Bencana Alam Menurut Desa di Kecamatan Sungai Kakap, 2020

Desa		Sistem Peringatan Dini Bencana Alam	Sistem Peringatan Dini Khusus Tsunami	Perlengkapan Keselamatan
(1)		(2)	(3)	(4)
1.	Sepuk Laut	Tidak ada	Bukan Wilayah Potensi Tsunami	Tidak Ada
2.	Punggur Besar	Tidak ada	Bukan Wilayah Potensi Tsunami	Tidak Ada
3.	Punggur Kecil	Tidak ada	Bukan Wilayah Potensi Tsunami	Ada
4.	Kalimas	Tidak ada	Bukan Wilayah Potensi Tsunami	Ada
5.	Tanjung Saleh	Tidak ada	Bukan Wilayah Potensi Tsunami	Ada
6.	Sungai Belidak	Tidak ada	Bukan Wilayah Potensi Tsunami	Tidak Ada
7.	Sungai Kakap	Tidak ada	Bukan Wilayah Potensi Tsunami	Ada
8.	Sungai Itik	Tidak ada	Bukan Wilayah Potensi Tsunami	Ada
9.	Pal Sembilan	Tidak ada	Bukan Wilayah Potensi Tsunami	Ada
10.	Sungai Rengas	Tidak ada	Bukan Wilayah Potensi Tsunami	Ada
11.	Jeruju Besar	Tidak ada	Bukan Wilayah Potensi Tsunami	Tidak Ada
12.	Sungai Kupah	Tidak ada	Bukan Wilayah Potensi Tsunami	Ada
13.	Punggur Kapuas	Tidak ada	Bukan Wilayah Potensi Tsunami	Ada
14.	Parit Keladi *)	Tidak ada	Bukan Wilayah Potensi Tsunami	Ada
15.	Rengas Kapuas *)	Tidak ada	Bukan Wilayah Potensi Tsunami	Tidak Ada

SOSIAL DAN KESEJAHTERAAN RAKYAT

Lanjutan Tabel 4.12

Desa		Rambu-rambu dan Jalur Evakuasi Bencana	Pembuatan, Perawatan, atau Normalisasi: Sungai, Kanal, Tanggul, Parit, Drainase, Waduk, Pantai, dll
(1)		(5)	(6)
1.	Sepuk Laut	Tidak Ada	Ada
2.	Punggur Besar	Tidak Ada	Ada
3.	Punggur Kecil	Tidak Ada	Ada
4.	Kalimas	Tidak Ada	Ada
5.	Tanjung Saleh	Tidak Ada	Ada
6.	Sungai Belidak	Ada	Ada
7.	Sungai Kakap	Tidak Ada	Ada
8.	Sungai Itik	Tidak Ada	Ada
9.	Pal Sembilan	Tidak Ada	Ada
10.	Sungai Rengas	Tidak Ada	Ada
11.	Jeruju Besar	Tidak Ada	Ada
12.	Sungai Kupah	Tidak Ada	Ada
13.	Punggur Kapuas	Tidak Ada	Ada
14.	Parit Keladi *)	Tidak Ada	Ada
15.	Rengas Kapuas *)	Tidak Ada	Ada

Sumber: BPS, Pendataan Potensi Desa (Podes) 2020

Tabel 4.13 Banyaknya Keluarga Menurut Desa dan Jenis Pengguna Listrik di Kecamatan Sungai Kakap, 2020

Desa		Pengguna Listrik			Bukan Pengguna Listrik
		PLN	Non PLN	Jumlah	
(1)		(2)	(3)	(4)	(5)
1.	Sepuk Laut	675	113	788	0
2.	Punggur Besar	2.516	0	2.516	0
3.	Punggur Kecil	1.867	0	1.867	0
4.	Kalimas	973	0	973	0
5.	Tanjung Saleh	514	45	559	20
6.	Sungai Belidak	682	0	682	0
7.	Sungai Kakap	2.623	0	2.623	0
8.	Sungai Itik	2.633	40	2.673	0
9.	Pal Sembilan	3.774	0	3.774	0
10.	Sungai Rengas	1.874	0	1.874	0
11.	Jeruju Besar	1.577	0	1.577	0
12.	Sungai Kupah	904	0	904	0
13.	Punggur Kapuas	3.808	0	3.808	0
14.	Parit Keladi *)	1.540	0	1.540	0
15.	Rengas Kapuas *)	8.953	0	8.953	0
Kecamatan Sungai Kakap		34.913	198	35.111	20

Sumber: BPS, Pendataan Potensi Desa (Podes) 2020

Tabel 4.14 Banyaknya Desa Menurut Keberadaan Penerangan Jalan Utama Desa di Kecamatan Sungai Kakap, 2019,2020

Penerangan Jalan Utama	2019	2020
(1)	(2)	(3)
Sumber Penerangan Jalan Utama		
Listrik Pemerintah	11	14
Listrik Non Pemerintah	0	0
Non Listrik	0	0

Sumber: BPS, Pendataan Potensi Desa (Podes) 2019,2020

Tabel 4.15 Banyaknya Desa Menurut Jenis Bahan Bakar untuk Memasak yang Digunakan Oleh Sebagian Besar Keluarga di Kecamatan Sungai Kakap, 2019, 2020

Jenis Bahan Bakar	2019	2020
(1)	(2)	(3)
Gas Kota	0	0
LPG 3 Kg	15	15
LPG lebih dari 3 Kg	0	0
Minyak Tanah	0	0
Kayu Bakar	0	0
Lainnya	0	0

Catatan: ¹Termasuk LPG lebih dari 3 Kg

Sumber: BPS, Pendataan Potensi Desa (Podes) 2019,2020

SOSIAL DAN KESEJAHTERAAN RAKYAT

Tabel 4.16 Banyaknya Desa Menurut Sumber Air Minum Sebagian Besar Keluarga di Kecamatan Sungai Kakap, 2019 dan 2020

Sumber Air Minum	2019	2020
(1)	(2)	(3)
Air Kemasan Bermerk	0	0
Air Isi Ulang	0	0
Ledeng Dengan Meteran	0	0
Ledeng Tanpa Meteran	0	0
Sumur Bor atau Pompa	0	0
Sumur	0	0
Mata Air	0	0
Sungai/Danau/Kolam/ Waduk/Situ/ Embung/Bendungan	0	0
Air Hujan	15	15
Lainnya	0	0

Sumber: BPS, Pendataan Potensi Desa (Podes) 2019,2020

Tabel 4.17 Banyaknya Desa Menurut Penggunaan Fasilitas Tempat Buang Air Besar Sebagian Besar Keluarga di Kecamatan Sungai Kakap, 2019, 2020

Fasilitas Tempat Buang Air Besar	2019	2020
(1)	(2)	(3)
Jamban		
Sendiri	15	15
Bersama	0	0
Umum	0	0
Bukan Jamban	0	0

Sumber: BPS, Pendataan Potensi Desa (Podes) 2019, 2020

Tabel 4.18 Banyaknya Embung Desa Menurut Desa di Kecamatan Sungai Kakap, 2020

Desa		2020
(1)		(2)
1.	Sepuk Laut	0
2.	Punggur Besar	0
3.	Punggur Kecil	0
4.	Kalimas	0
5.	Tanjung Saleh	0
6.	Sungai Belidak	0
7.	Sungai Kakap	0
8.	Sungai Itik	0
9.	Pal Sembilan	0
10.	Sungai Rengas	0
11.	Jeruju Besar	0
12.	Sungai Kupah	0
13.	Punggur Kapuas	0
14.	Parit Keladi *)	0
15.	Rengas Kapuas *)	0
Kecamatan Sungai Kakap		0

Sumber: BPS, Pendataan Potensi Desa (Podes) 2020

Tabel 4.19 Banyaknya Desa yang Memiliki Kelompok Kegiatan Olahraga Menurut Jenis Olahraga dan Ketersediaan Fasilitas/Lapangan Olahraga di Kecamatan Sungai Kakap, 2020

Jenis Olahraga	Kondisi Fasilitas/Lapangan Olahraga			Tidak Ada Fasilitas/Lapangan Olahraga
	Baik	Rusak Sedang	Rusak Parah	
(1)	(2)	(3)	(4)	(5)
Sepak bola	5	6	0	4
Bola voli	7	8	0	0
Bulu tangkis	11	3	1	0
Bola basket	0	0	0	15
Tenis lapangan	0	0	0	15
Tenis meja	14	0	0	1
Futsal	6	0	0	9
Renang	0	0	0	15
Bela diri (pencak silat, karate, dll)	4	1	0	10
Bilyard	3	2	0	10
Pusat kebugaran (senam, fitness, aerobik, dll)	4	0	0	11
Lainnya	10	0	0	5

Sumber: BPS, Pendataan Potensi Desa (Podes) 2020

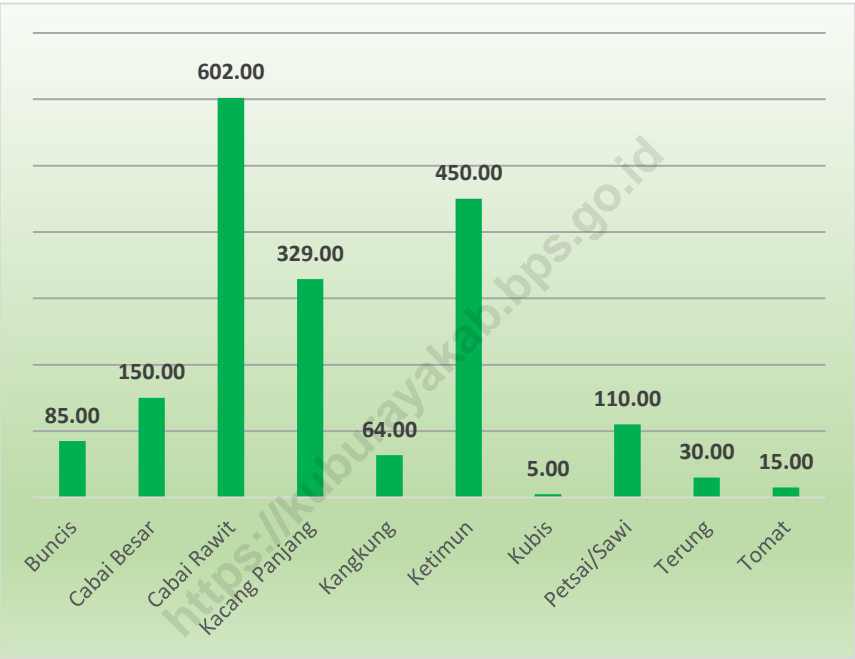
BAB 5

PERTANIAN



PERTANIAN

Gambar 5 Produksi Tanaman Sayuran Menurut Jenis Sayur di Kecamatan Sungai Kakap, 2020



Tabel 5.1 Luas Panen, Produksi, dan Rata-rata Produksi Tanaman Sayuran dan Buah-buahan Semusim di Kecamatan Sungai Kakap, 2020

Tanaman Sayuran dan Buah-buahan Semusim		Luas Panen (Ha)	Rata-rata Produksi (Kuintal/Ha)	Produksi (Kuintal)
(1)		(2)	(3)	(4)
1.	Bawang Daun	21,00	7,62	160,00
2.	Bawang Merah	4,00	15,00	60,00
3.	Bawang Putih	0,00	0,00	0,00
4.	Bayam	3,00	5,00	25,00
5.	Blewah	0,00	0,00	0,00
6.	Buncis	4,00	21,25	85,00
7.	Cabai Besar	15,00	10,00	150,00
8.	Cabai Rawit	59,00	10,20	602,00
9.	Jamur*)	0,00	0,00	0,00
10.	Kacang Merah	0,00	0,00	0,00
11.	Kacang Panjang	30,00	10,97	329,00
12.	Kangkung	6,00	10,67	64,00
13.	Kembang Kol	0,00	0,00	0,00
14.	Kentang	0,00	0,00	0,00
15.	Ketimun	29,00	15,52	450,00
16.	Kubis	1,00	5,00	5,00
17.	Labu Siam	0,00	0,00	0,00
18.	Lobak	0,00	0,00	0,00
19.	Melon	0,00	0,00	0,00
20.	Paprika	0,00	0,00	0,00
21.	Petsai/Sawi	8,00	13,75	110,00
22.	Semangka	0,00	0,00	0,00
23.	Stroberi	0,00	0,00	0,00
24.	Terung	5,00	6,00	30,00
25.	Tomat	2,00	7,50	15,00
26.	Wortel	0,00	0,00	0,00

Catatan: *) Luasan dalam satuan M2 dan produksi dalam satuan Kg

PERTANIAN

Tabel 5.2 Jumlah Tanaman Menghasilkan dan Produksi Tanaman Buah-buahan dan Sayuran Tahunan di Kecamatan Sungai Kakap, 2020

Tanaman Buah-buahan dan Sayuran Tahunan		Tanaman Menghasilkan (Pohon/Rumpun)	Rata-rata Produksi (Kuintal/Pohon, Rumpun)	Produksi (Kuintal)
(1)		(2)	(3)	(4)
1.	Alpukat	0,00	0,00	0,00
2.	Anggur	0,00	0,00	0,00
3.	Apel	0,00	0,00	0,00
4.	Belimbing	139,00	5,04	700,00
5.	Duku/Langsar/Kokosan	544,00	6,53	3.554,00
6.	Durian	505,00	9,73	4.915,00
7.	Jambu Air	35,00	11,43	400,00
8.	Jambu Biji	45,00	34,80	1.566,00
9.	Jengkol	60,00	0,68	41,00
10.	Jeruk Besar	29,00	0,59	17,00
11.	Jeruk Siam/Keprook	90,00	4,44	400,00
12.	Mangga	48,00	0,83	40,00
13.	Manggis	783,00	4,75	3.722,00
14.	Markisa/Konyal	0,00	0,00	0,00
15.	Melinjo	34,00	0,38	13,00
16.	Nangka/Cempedak	721,00	0,56	402,00
17.	Nenas*)	521,00	0,40	206,00
18.	Pepaya	25,00	15,60	390,00
19.	Petai	73,00	0,56	41,00
20.	Pisang*)	817,00	7,99	6.528,00
21.	Rambutan	4.682,00	1,95	9.133,00
22.	Salak*)	0,00	0,00	0,00
23.	Sawo	12,00	4,92	59,00
24.	Sirsak	19,00	5,32	101,00
25.	Sukun	16,00	3,81	61,00

Catatan : *) Untuk Jumlah Tanaman diisi dalam satuan Rumpun

Tabel 5.3 Luas Panen dan Produksi Tanaman Biofarmaka di Kecamatan Sungai Kakap, 2020

Tanaman Biofarmaka		Luas Panen (M ²)	Rata-rata Produksi (Kg/ M ²)	Produksi (Kg)
(1)		(2)	(3)	(4)
1.	Dlingo/Dringo	0,00	0,00	0,00
2.	Jahe	2.482,00	7,84	19.471,00
3.	Kapulaga	0,00	0,00	0,00
4.	Keji Beling	0,00	0,00	0,00
5.	Kencur	1.281,00	7,73	9.908,00
6.	Kunyit	1.377,00	7,67	10.564,00
7.	Laos/Lengkuas	2.757,00	7,88	21.718,00
8.	Lempuyang	204,00	7,21	1.470,00
9.	Lidah Buaya	0,00	0,00	0,00
10.	Mahkota Dewa*)	0,00	0,00	0,00
11.	Mengkudu/Pace*)	15,00	3,07	46,00
12.	Sambiloto	0,00	0,00	0,00
13.	Temuireng	0,00	0,00	0,00
14.	Temukunci	87,00	6,92	602,00
15.	Temulawak	48,00	4,42	212,00

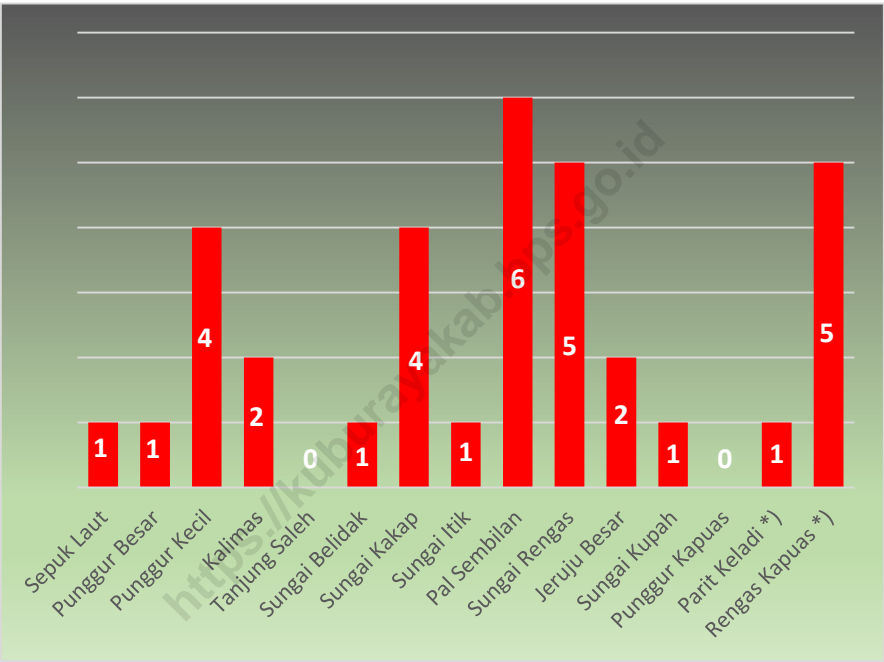
Catatan : *) Untuk Luas Panen diisi dalam satuan Pohon

BAB 6

TRANSPORTASI DAN KOMUNIKASI



Gambar 6 Jumlah Menara dan Operator Layanan Komunikasi Telepon Seluler Serta Kondisi Sinyal Telepon Seluler Menurut Desa di Kecamatan Sungai Kakap, 2020



Tabel 6.1 Sarana Transportasi Antar Desa Menurut Desa di Kecamatan Sungai Kakap, 2020

Desa		Jenis Transportasi	Keberadaan Angkutan Umum
(1)		(2)	(3)
1.	Sepuk Laut	Air	Ada, dengan trayek tetap
2.	Punggur Besar	Darat dan air	Ada, tanpa trayek tetap
3.	Punggur Kecil	Darat dan air	Ada, tanpa trayek tetap
4.	Kalimas	Darat dan air	Ada, tanpa trayek tetap
5.	Tanjung Saleh	Air	Ada, dengan trayek tetap
6.	Sungai Belidak	Darat dan air	Ada, tanpa trayek tetap
7.	Sungai Kakap	Darat dan air	Ada, dengan trayek tetap
8.	Sungai Itik	Darat dan air	Tidak ada Angkutan Umum
9.	Pal Sembilan	Darat dan air	Ada, dengan trayek tetap
10.	Sungai Rengas	Darat	Ada, tanpa trayek tetap
11.	Jeruju Besar	Darat	Ada, tanpa trayek tetap
12.	Sungai Kupah	Darat	Tidak ada Angkutan Umum
13.	Punggur Kapuas	Darat dan air	Ada, tanpa trayek tetap
14.	Parit Keladi *)	Darat	Tidak ada Angkutan Umum
15.	Rengas Kapuas *)	Darat	Ada, tanpa trayek tetap

Sumber: BPS, Pendataan Potensi Desa (Podes) 2020

TRANSPORTASI DAN KOMUNIKASI

Tabel 6.2 Kondisi Jalan Darat Antar Desa Menurut Desa di Kecamatan Sungai Kakap, 2020

Desa		Jenis Permukaan Jalan	Dapat Dilalui Kendaraan Bermotor Roda 4 atau Lebih
(1)		(2)	(3)
1.	Sepuk Laut	0	0
2.	Punggur Besar	Aspal/Beton	Sepanjang tahun
3.	Punggur Kecil	Aspal/Beton	Sepanjang tahun
4.	Kalimas	Aspal/Beton	Sepanjang tahun
5.	Tanjung Saleh	0	0
6.	Sungai Belidak	Aspal/Beton	Sepanjang tahun
7.	Sungai Kakap	Aspal/Beton	Sepanjang tahun
8.	Sungai Itik	Aspal/Beton	Sepanjang tahun
9.	Pal Sembilan	Aspal/Beton	Sepanjang tahun
10.	Sungai Rengas	Aspal/Beton	Sepanjang tahun
11.	Jeruju Besar	Aspal/Beton	Sepanjang tahun
12.	Sungai Kupah	Aspal/Beton	Sepanjang tahun
13.	Punggur Kapuas	Aspal/Beton	Sepanjang tahun
14.	Parit Keladi *)	Aspal/Beton	Sepanjang tahun
15.	Rengas Kapuas *)	Aspal/Beton	Sepanjang tahun

Sumber: BPS, Pendataan Potensi Desa (Podes) 2020

Tabel 6.3 Jumlah Menara dan Operator Layanan Komunikasi Telepon Seluler Serta Kondisi Sinyal Telepon Seluler Menurut Desa di Kecamatan Sungai Kakap, 2020

Desa		Jumlah Menara Telepon Seluler (BTS)	Jumlah Operator Layanan Komunikasi Telepon Seluler Yang Menjangkau di Desa	Kondisi Sinyal Telepon Seluler di Sebagian Besar Wilayah Desa
(1)		(2)	(3)	(4)
1.	Sepuk Laut	1	1	Sinyal lemah
2.	Punggur Besar	1	4	Sinyal kuat
3.	Punggur Kecil	4	4	Sinyal kuat
4.	Kalimas	2	2	Sinyal kuat
5.	Tanjung Saleh	0	4	Sinyal lemah
6.	Sungai Belidak	1	5	Sinyal kuat
7.	Sungai Kakap	4	4	Sinyal kuat
8.	Sungai Itik	1	3	Sinyal kuat
9.	Pal Sembilan	6	5	Sinyal kuat
10.	Sungai Rengas	5	5	Sinyal kuat
11.	Jeruju Besar	2	4	Sinyal kuat
12.	Sungai Kupah	1	1	Sinyal lemah
13.	Punggur Kapuas	0	3	Sinyal lemah
14.	Parit Keladi *)	1	5	Sinyal kuat
15.	Rengas Kapuas *)	5	5	Sinyal sangat kuat
Kecamatan Sungai Kakap		34	5	

Sumber: BPS, Pendataan Potensi Desa (Podes) 2020

TRANSPORTASI DAN KOMUNIKASI

Tabel 6.4 Keberadaan Kantor Pos/Pos Pembantu/Rumah Pos dan Perusahaan/Agen Jasa Ekspedisi Swasta Menurut Desa di Kecamatan Sungai Kakap, 2020

Desa		Kantor Pos/Pos Pembantu/Rumah Pos	Perusahaan/Agen Jasa Ekspedisi Swasta
(1)		(2)	(3)
1.	Sepuk Laut	Tidak ada	Tidak ada
2.	Punggur Besar	Tidak ada	Tidak ada
3.	Punggur Kecil	Tidak ada	Tidak ada
4.	Kalimas	Tidak ada	Tidak ada
5.	Tanjung Saleh	Tidak ada	Tidak ada
6.	Sungai Belidak	Tidak ada	Tidak ada
7.	Sungai Kakap	Beroperasi	Beroperasi
8.	Sungai Itik	Tidak ada	Tidak ada
9.	Pal Sembilan	Tidak ada	Beroperasi
10.	Sungai Rengas	Tidak ada	Tidak ada
11.	Jeruju Besar	Tidak ada	Tidak ada
12.	Sungai Kupah	Tidak ada	Tidak ada
13.	Punggur Kapuas	Tidak ada	Tidak ada
14.	Parit Keladi *)	Tidak ada	Tidak ada
15.	Rengas Kapuas *)	Tidak ada	Beroperasi

Sumber: BPS, Pendataan Potensi Desa (Podes) 2020

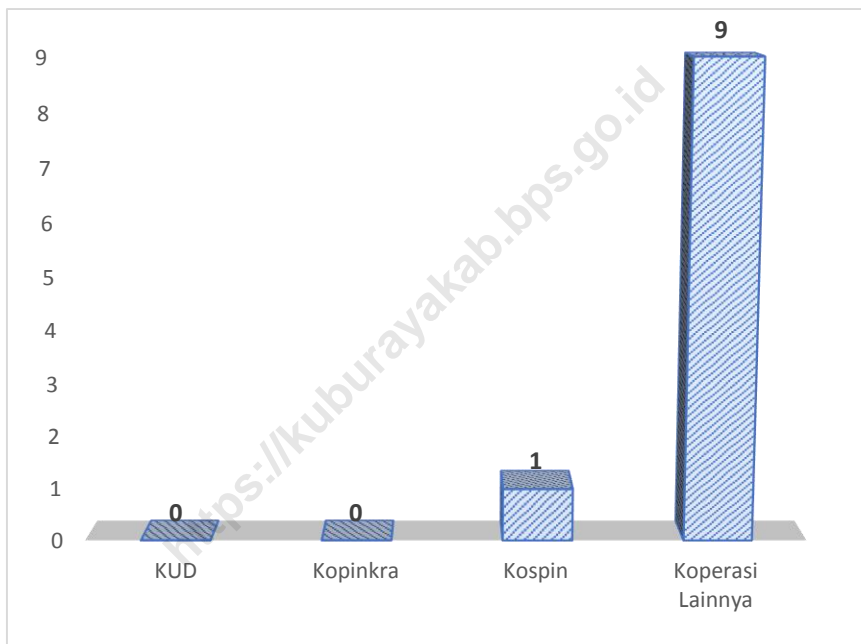
BAB 7

KEUANGAN



KEUANGAN

Gambar 7 Banyaknya Koperasi yang Masih Aktif Menurut Desa dan Jenis Koperasi di Kecamatan Sungai Kakap, 2020



Tabel 7.1 Banyaknya Sarana dan Prasarana Ekonomi Menurut Desa dan Jenisnya di Kecamatan Sungai Kakap, 2020

Desa		Kelompok Pertokoan	Pasar dengan Bangunan Permanen	Pasar dengan Bangunan Semi Permanen	Pasar Tanpa Bangunan
(1)		(2)	(3)	(4)	(5)
1.	Sepuk Laut	0	0	1	0
2.	Punggur Besar	1	1	1	0
3.	Punggur Kecil	1	1	0	0
4.	Kalimas	2	2	1	0
5.	Tanjung Saleh	0	0	0	0
6.	Sungai Belidak	0	1	0	0
7.	Sungai Kakap	5	2	1	0
8.	Sungai Itik	0	0	0	0
9.	Pal Sembilan	4	2	1	1
10.	Sungai Rengas	2	1	0	0
11.	Jeruju Besar	2	1	1	0
12.	Sungai Kupah	0	0	0	0
13.	Punggur Kapuas	0	0	0	0
14.	Parit Keladi *)	0	1	1	0
15.	Rengas Kapuas *)	5	1	1	0
Kecamatan Sungai Kakap		22	13	8	1

KEUANGAN

Lanjutan Tabel 7.1

Desa		Minimarket/ Swalayan ¹	Toko/Warung Kelontong	Restoran/ Rumah Makan
(1)		(6)	(7)	(8)
1.	Sepuk Laut	0	1	0
2.	Punggur Besar	0	25	0
3.	Punggur Kecil	1	50	0
4.	Kalimas	0	10	0
5.	Tanjung Saleh	0	5	0
6.	Sungai Belidak	0	15	0
7.	Sungai Kakap	2	10	2
8.	Sungai Itik	0	2	0
9.	Pal Sembilan	14	127	0
10.	Sungai Rengas	1	41	0
11.	Jeruju Besar	0	17	0
12.	Sungai Kupah	0	2	0
13.	Punggur Kapuas	0	3	0
14.	Parit Keladi *)	0	3	0
15.	Rengas Kapuas *)	3	5	1
Kecamatan Sungai Kakap		21	316	3

Lanjutan Tabel 7.1

	Desa	Warung/Kedai Makanan	Hotel	Hostel/Motel/Losmen/Wisma
	(1)	(9)	(10)	(11)
1.	Sepuk Laut	4	0	0
2.	Punggur Besar	50	0	0
3.	Punggur Kecil	35	0	0
4.	Kalimas	25	0	0
5.	Tanjung Saleh	35	0	0
6.	Sungai Belidak	2	0	0
7.	Sungai Kakap	65	0	0
8.	Sungai Itik	2	0	0
9.	Pal Sembilan	77	0	0
10.	Sungai Rengas	29	0	0
11.	Jeruju Besar	4	0	1
12.	Sungai Kupah	5	0	0
13.	Punggur Kapuas	1	0	0
14.	Parit Keladi *)	15	0	0
15.	Rengas Kapuas *)	35	0	0
Kecamatan Sungai Kakap		384	0	1

Catatan: ¹ yang memiliki luas < 400 m²

Sumber: BPS, Pendataan Potensi Desa (Podes) 2020

KEUANGAN

Tabel 7.2 Banyaknya Sarana Lembaga Keuangan Yang Beroperasi Menurut Desa dan Jenisnya di Kecamatan Sungai Kakap, 2020

Desa		Bank Umum Pemerintah	Bank Umum Swasta	Bank Perkreditan Rakyat
(1)		(2)	(3)	(4)
1.	Sepuk Laut	0	0	0
2.	Punggur Besar	0	0	0
3.	Punggur Kecil	1	0	0
4.	Kalimas	0	0	0
5.	Tanjung Saleh	0	0	0
6.	Sungai Belidak	0	0	0
7.	Sungai Kakap	2	0	0
8.	Sungai Itik	0	0	0
9.	Pal Sembilan	2	0	0
10.	Sungai Rengas	0	0	0
11.	Jeruju Besar	0	0	0
12.	Sungai Kupah	0	0	0
13.	Punggur Kapuas	0	0	0
14.	Parit Keladi *)	0	0	0
15.	Rengas Kapuas *)	0	0	0
Kecamatan Sungai Kakap		5	0	0

Sumber: BPS, Pendataan Potensi Desa (Podes) 2020

Tabel 7.3 Banyaknya Koperasi yang Masih Aktif Menurut Desa dan Jenis Koperasi di Kecamatan Sungai Kakap, 2020

Desa	Koperasi Unit desa (KUD)	Koperasi Industri Kecil dan Kerajinan Rakyat (Kopinkra)	Koperasi Simpan Pinjam (Kospin)	Koperasi Lainnya
(1)	(2)	(3)	(4)	(5)
1. Sepuk Laut	0	0	0	2
2. Punggur Besar	0	0	0	0
3. Punggur Kecil	0	0	0	3
4. Kalimas	0	0	0	0
5. Tanjung Saleh	0	0	0	1
6. Sungai Belidak	0	0	0	0
7. Sungai Kakap	0	0	0	1
8. Sungai Itik	0	0	0	0
9. Pal Sembilan	0	0	0	0
10. Sungai Rengas	0	0	0	0
11. Jeruju Besar	0	0	1	1
12. Sungai Kupah	0	0	0	0
13. Punggur Kapuas	0	0	0	0
14. Parit Keladi *)	0	0	0	1
15. Rengas Kapuas *)	0	0	0	0
Kecamatan Sungai Kakap	0	0	1	9

Sumber: BPS, Pendataan Potensi Desa (Podes) 2020



Sensus
Penduduk
2020

#MencatatIndonesia

DATA

MENCERDASKAN BANGSA



***BADAN PUSAT STATISTIK
KABUPATEN KUBU RAYA***

Jalan Arteri Supadio No. 63 RT.01 RW.02, Limbung
Sungai Raya, Kabupaten Kubu Raya 78391;
Telp/Fax. (0561) 724189; E-mail: bps6112@bps.go.id
Homepage: <http://kuburayakab.bps.go.id>