



**K**ecamatan Sungai Kakap Dalam Angka 2010  
merupakan publikasi tahunan yang diterbitkan oleh  
Badan Pusat Statistik kabupaten Kubu Raya

**P**ublikasi ini menyajikan data primer dan data sekunder  
dari berbagai instansi pemerintah maupun swasta  
yang ada di kecamatan yang mencerminkan keadaan  
Kecamatan Sungai Kakap pada Tahun 2009

**Kecamatan**

# SUNGAI KAKAP dalam ANGKA

**Sungai Kakap District In Figures**

## 2010

**"BPS"**

**Pelopor Data Statistik  
Terpercaya Untuk Semua**



**BADAN PUSAT STATISTIK  
KABUPATEN KUBU RAYA**

Jl. Arteri Supadio Km 18,9 No.2 Telp./Fax (0561) 724189  
E-mail : bps6112@gmail.com



**BADAN PUSAT STATISTIK KABUPATEN KUBU RAYA**

# KECAMATAN SUNGAI KAKAP DALAM ANGKA

*Sungai Kakap District  
In Figures*

**2010**



## KECAMATAN SUNGAI KAKAP DALAM ANGKA 2010

*Sungai Kakap District In Figures 2010*

Katalog BPS/ *BPS Catalogue* : 1102001.6112.050  
ISSN :  
Nomor Publikasi/ *Publication Number* :  
  
Ukuran Buku/ *Book Size* : 16,50 cm x 21.50 cm  
Jumlah Halaman/ *Number of Pages* : 81 Halaman/ *Pages*

Naskah / *Manuscript* :  
BPS Kabupaten Kubu Raya  
*BPS-Statistics of Kubu Raya Regency*

Gambar Kulit/ *Cover Design*  
Seksi Integrasi Pengolahan dan Diseminasi Statistik  
*Processing Integration and Statistical Dissemination Section*

Diterbitkan oleh / *Published by* :  
BPS Kabupaten Kubu Raya  
*BPS-Statistics of Kubu Raya Regency*

Dicetak oleh / *Printed by* :

**Boleh dikutip dengan menyebut sumbernya**  
*May be cited with reference to the source*

## PETA ADMINISTRASI KECAMATAN SUNGAI KAKAP



## KATA SAMBUTAN

Puji syukur kita panjatkan kehadiran Tuhan Yang Maha Esa atas terbitnya publikasi Kecamatan Sungai Kakap Dalam Angka 2010 yang berisi tentang hasil kompilasi data primer dan sekunder mengenai Kecamatan Sungai Kakap. Informasi yang disajikan dalam publikasi ini sangat bermanfaat, tidak hanya bagi instansi pemerintah saja, tetapi dapat juga digunakan oleh semua pihak yang memerlukan, seperti institusi/lembaga swasta, peneliti, mahasiswa, dan masyarakat.

Melalui publikasi ini akan diperoleh informasi lengkap tentang perkembangan dan hasil kegiatan pembangunan yang telah dilaksanakan dikecamatan, serta sebagai dasar dalam melakukan evaluasi dan menentukan kebijakan/perencanaan pembangunan daerah khususnya di wilayah kecamatan.

Kepada semua Badan, Dinas, Kantor, dan Lembaga Pemerintah maupun Swasta serta semua pihak yang telah membantu dalam menyusun publikasi ini saya ucapkan terimakasih dan semoga kerjasama yang telah terjalin baik selama ini dapat ditingkatkan di tahun mendatang.

Sungai Kakap, Agustus 2010

**CAMAT SUNGAI KAKAP,**

**H.SUDIONO SUPYANTO,S.Sos**

NIP. 19570804 198002 1 004

## KATA PENGANTAR

Dengan memanjatkan puji syukur kehadiran Tuhan Yang Maha Esa, publikasi Kecamatan Sungai Kakap Dalam Angka 2010 dapat diterbitkan.

Penerbitan publikasi Kecamatan Sungai Kakap Dalam Angka 2010 merupakan kelanjutan dari publikasi tahun sebelumnya. Data yang disajikan dalam publikasi ini meliputi data yang dihimpun secara langsung maupun data dari laporan Instansi/Dinas/Lembaga Pemerintah dalam wilayah Kecamatan Sungai Kakap.

Dalam kesempatan ini kami menyampaikan ucapan terima kasih kepada semua pihak yang telah membantu dalam penyusunan publikasi ini, terutama kami sampaikan kepada :

1. Kepala Badan Pusat Statistik Kabupaten Kubu Raya beserta staf.
2. Camat Sungai Kakap beserta staf.

Kami menyadari bahwa publikasi ini masih belum sempurna. Oleh karena itu kritik dan saran yang membangun dari para pemakai data sangat kami harapkan guna perbaikan dalam penerbitan publikasi ini selanjutnya. Semoga publikasi yang sederhana ini dapat bermanfaat bagi konsumen data. Demikian atas perhatiannya diucapkan terima kasih.

Sungai Kakap, Agustus 2010

**Koordinator Statistik Kecamatan  
Sungai Kakap,**

**M. S A N I**

NIP. 19740728 199401 1 001

# Visi & Misi BPS

## Visi

Pelopop data statistik terpercaya untuk semua.

## Misi

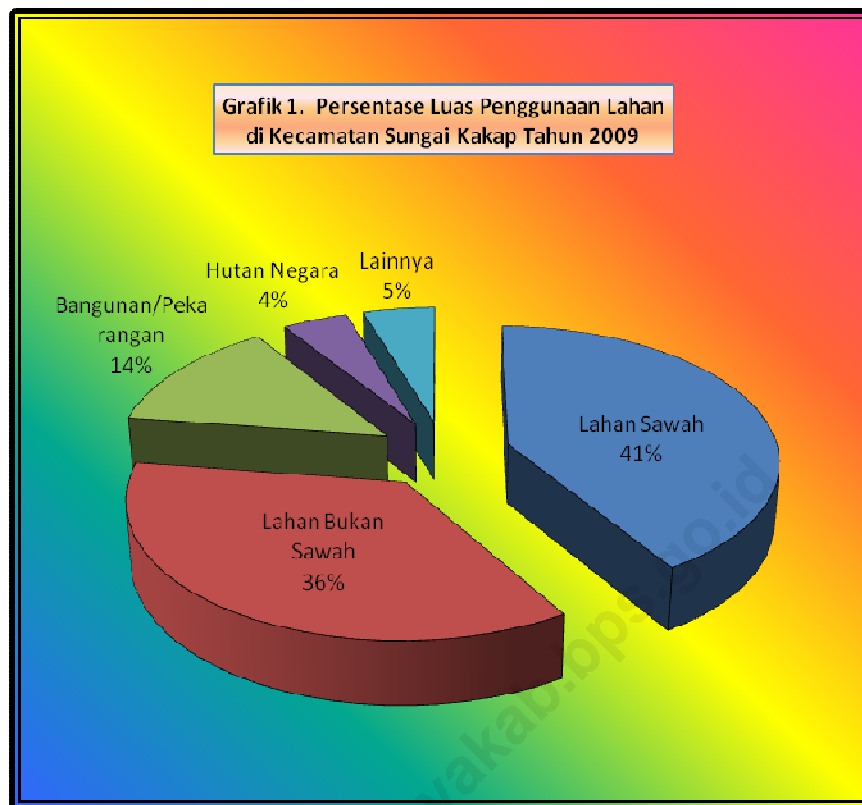
1. Memperkuat landasan konstitusional dan operasional lembaga statistik untuk penyelenggaraan statistik yang efektif dan efisien;
2. Menciptakan insan statistik yang kompeten dan profesional, didukung pemanfaatan teknologi informasi mutakhir untuk kemajuan perstatistikan Indonesia;
3. Meningkatkan penerapan standar klasifikasi, konsep dan definis, pengukuran, dan kode etik statistik yang bersifat universal dalam setiap penyelenggaraan statistik;
4. Meningkatkan kualitas pelayanan informasi statistik bagi semua pihak;
5. Meningkatkan koordinasi, integrasi, dan sinkronisasi kegiatan statistik yang diselenggarakan pemerintah dan swasta, dalam kerangka Sistem Statistik Nasional (SSN) yang efektif dan efisien.

## **BAB 1**

# **Geogarfi & Iklim**



*Kecamatan Sungai Kakap  
Dalam Angka 2010*



**Tabel : 1.1      Batas Wilayah Kecamatan Sungai Kakap  
Menurut Arah Mata Angin Tahun 2009**

No.	Arah Mata Angin	Berbatasan
(1)	(2)	(3)
1.	Utara	Kecamatan Siantan Kab.Pontianak
2.	Selatan	Kecamatan Teluk Pakedai
3.	Barat	Laut Natuna
4.	Timur	Kecamatan Sungai Raya, Kecamatan Rasau Jaya, dan Kota Pontianak

*Sumber : Kantor Camat*

**Tabel : 1.2 Jarak Kantor Camat Sungai Kakap Dengan Kota  
Dan Tempat Penting Lainnya Tahun 2009**

No.	Nama Kota & Tempat Penting Lainnya	Jarak (Km)
(1)	(2)	(3)
1.	Ibu Kota Provinsi Kalimantan Barat (Pontianak)	18,2
2.	Ibu Kota Kabupaten Kubu Raya (Sungai Raya)	38,2
3.	Makam Juang Mandor	106,2
4.	Kota Sungai Pinyuh	68,2

*Sumber : Kantor Camat*

**Tabel : 1.3 Jarak Desa Ke Ibu Kota Kecamatan  
di Kecamatan Sungai Kakap Tahun 2009**

No.	Desa	Jalan Darat ( Km )	Jalan Air (Km)
(1)	(2)	(3)	(4)
1.	Sepuk Laut	-	80
2.	Punggur Besar	11	-
3.	Punggur Kecil	10	-
4.	Kalimas	8	-
5.	Tanjung Saleh	-	15
6.	Sungai Belidak	4	-
7.	Sungai Kakap	1	-
8.	Sungai Itik	3	-
9.	Pal IX	6,5	-
10.	Sungai Rengas	14	-
11.	Jeruju Besar	6	-
12.	Sungai Kupah	10	-

*Sumber : Kantor Camat*

**Tabel : 1.4      Desa Menurut Orbitasi Laut  
di Kecamatan Sungai Kakap 2009**

No.	Desa	Jarak Dengan Pantai ( Km)
(1)	(2)	(3)
1.	Sepuk Laut	1,0
2.	Punggur Besar	2,0
3.	Punggur Kecil	2,5
4.	Kalimas	2,5
5.	Tanjung Saleh	2,0
6.	Sungai Belidak	1,5
7.	Sungai Kakap	1,0
8.	Sungai Itik	2,0
9.	Pal IX	12,0
10.	Sungai Rengas	7,0
11.	Jeruju Besar	6,0
12.	Sungai Kupah	6,0

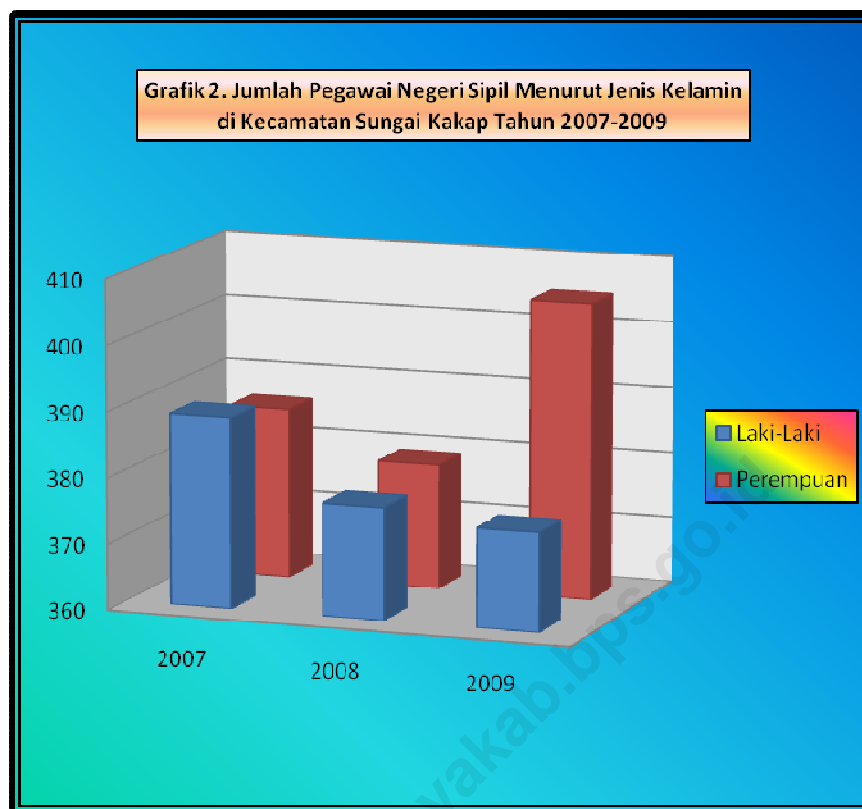
*Sumber : Kantor Camat*

## BAB 2

# Pemerintahan



*Kecamatan Sungai Kakap  
Dalam Angka 2010*



**Tabel : 2.1**                      **Nama-Nama Camat yang Pernah/Masih Bertugas di Kecamatan Sungai Kakap Sampai Dengan 31 Desember 2009**

No.	Nama	Periode Tahun
(1)	(2)	(3)
1.	Simpong St. Mudo	1955-1958
2.	Uray Toni	1958-1959
3.	Abdul Jabar	1959-1964
4.	Atmo Umar	1964-1969
5.	Mohammad Jemali	1969-1971
6.	Sy. Ismail Abdullah	1971-1979
7.	M. Simin	1979-1983
8.	Suhardi Sakim, BA	1983-1990
9.	Drs. Rachmad Kapilah	1990-1998
10.	H. Sy. Abdullah Alkadrie, S.Sos	1998-2002
11.	Drs. Syafrudin, HM	2002-2003
12.	Drs. Suronto	2003-2006
13.	Drs. Akramuddin, M.Si.	2006-2007
14.	Bahtiar, S.Sos.	2007-2009
15.	H. Sudiono Supyanto, S.Sos	2009-Sekarang

*Sumber : Kantor Camat*

**Tabel : 2.2      Banyaknya Dusun, RW, dan RT  
di Kecamatan Sungai Kakap Tahun 2009**

No.	Desa	Dusun	Rukun Warga (RW)	Rukun Tetangga (RT)
(1)	(2)	(3)	(4)	(5)
1.	Sepuk Laut	3	5	16
2.	Punggur Besar	5	17	59
3.	Punggur Kecil	5	19	67
4.	Kalimas	5	12	40
5.	Tanjung Saleh	3	4	28
6.	Sungai Belidak	3	4	18
7.	Sungai Kakap	5	14	53
8.	Sungai Itik	3	6	26
9.	Pal IX	5	18	92
10.	Sungai Rengas	5	15	96
11.	Jeruju Besar	5	10	41
12.	Sungai Kupah	4	6	20
2009		51	130	556
2008		48	129	509
2007		48	129	509

Sumber : Kepala Desa

**Tabel : 2.3 Nama Dusun Dirinci Menurut Desa  
di Kecamatan Sungai Kakap Tahun 2009**

No.	Desa	Nama Dusun	No.	Desa	Nama Dusun
(1)	(2)	(3)	(1)	(2)	(3)
1.	Sepuk Laut	1. Tanjung Rejeki 2. Kampung Tengah 3. Teluk Harapan	5.	Tanjung Saleh	1. Parit Pangeran 2. Kampung Tengah 3. Rembak
2.	Punggur Besar	1. Karya Bhakti 2. Beringin 3. Pembangunan 4. Kasih 5. Perintis	6.	Sei. Belidak	1. Karya Muda 2. Karya Tani 3. Karya Maju
3.	Punggur Kecil	1. Anggrek 2. Melati 3. Nusa Indah 4. Mawar 5. Cempaka Putih	7.	Sungai Kakap	1. Nirwana 2. Merpati 3. Merak 4. Garuda 5. Cenderawasih
4.	Kalimas	1. Beringin 2. Cempaka 3. Melati 4. Mawar 5. Anggrek	8.	Sungai Itik	1. Melati 2. Cempaka 3. Mawar

*Bersambung .....*

Lanjutan Tabel : 2.3

No.	Desa	Nama Dusun
(1)	(2)	(3)
9.	Pal IX	1. Puring 2. Angsana 3. Kenanga 4. Perindung 5. Turih
10.	Sungai Rengas	1. Pelipis 2. Beringin 3. Rengas 4. Cendana 5. Jeruk
11.	Jeruju Besar	1. Karya Utama 2. Karya Bersama 3. Karya Bhakti 4. Karya Mulya 5. Karya Tani
12.	Sungai Kupah	1. Adil 2. Makmur 3. Sepakat 4. Sejahtera

Sumber : Kantor Camat

**Tabel : 2.4** Pegawai Negeri Sipil menurut Golongan  
di Kecamatan Sungai Kakap Tahun 2009

No.	Dinas/Instansi	Laki-Laki				Jumlah
		I	II	III	IV	
(1)	(2)	(3)	(4)	(5)	(6)	(7)
1.	Kantor Camat	-	10	9	2	21
2.	UPT Dinas HUTBUN	-	-	7	-	7
3.	UPT Dinas Pertanian & Peternakan	-	-	6	-	6
4.	Perikanan & Kelautan*)	-	3	1	-	4
5.	BPS	-	1	-	-	1
6.	Puskesmas Punggur	-	1	6	-	7
7.	Puskesmas S.Kakap*)	-	4	7	-	11
8.	Puskesmas S.Rengas	-	1	4	-	5
9.	PT. Pos Indonesia*)	-	1	-	-	1
10.	UPT Dinas Pendidikan	-	1	8	8	17
11.	Guru TK/SD*)	12	32	139	101	284
12.	KUA*)	-	1	6	-	7
13.	PLN*)	-	2	-	-	2
14.	PU Pengairan*)	1	1	-	-	2
2009		13	58	193	111	375
2008		15	57	195	110	377
2007		13	59	205	112	389

Lanjutan Tabel : 2.6

No.	Dinas/Instansi	Perempuan				Jumlah
		I	II	III	IV	
(1)	(2)	(7)	(8)	(9)	(10)	(11)
1.	Kantor Camat	-	4	4	-	8
2.	UPT Dinas HUTBUN	-	-	-	-	-
3.	UPT Dinas Pertanian & Peternakan	-	-	3	-	3
4.	Perikanan & Kelautan*)	-	-	-	-	-
5.	BPS	-	-	-	-	-
6.	Puskesmas Punggur	-	10	6	-	16
7.	Puskesmas S.Kakap*)	-	19	10	-	29
8.	Puskesmas S.Rengas	-	13	10	-	23
9.	PT. Pos Indonesia*)	-	-	-	-	-
10.	UPT Dinas Pendidikan	-	-	2	1	3
11.	Guru TK/SD*)	-	20	217	83	320
12.	KUA*)	-	-	3	-	3
13.	PLN*)	-	-	-	-	-
14.	PU Pengairan*)	-	-	-	-	-
2009		-	66	255	84	405
2008		-	50	244	85	379
2007		-	50	253	83	386

Lanjutan Tabel : 2.6

No.	Dinas/Instansi	Laki-Laki + Perempuan				Jumlah
		I	II	III	IV	
(1)	(2)	(7)	(8)	(9)	(10)	(11)
1.	Kantor Camat	-	14	13	2	29
2.	UPT Dinas HUTBUN	-	-	7	-	7
3.	UPT Dinas Pertanian & Peternakan	-	-	9	-	9
4.	Perikanan & Kelautan*)	-	3	1	-	4
5.	BPS	-	1	-	-	1
6.	Puskesmas Punggur	-	11	12	-	23
7.	Puskesmas S.Kakap*)	-	23	17	-	40
8.	Puskesmas S.Rengas	-	14	14	-	28
9.	PT. Pos Indonesia*)	-	1	-	-	1
10.	UPT Dinas Pendidikan	-	1	10	9	20
11.	Guru TK/SD*)	12	52	356	184	604
12.	KUA*)	-	1	9	-	10
13.	PLN*)	-	2	-	-	2
14.	PU Pengairan*)	1	1	-	-	2
2009		13	124	448	195	780
2008		15	107	439	195	756
2007		13	109	458	195	775

Sumber : Instansi masing-masing

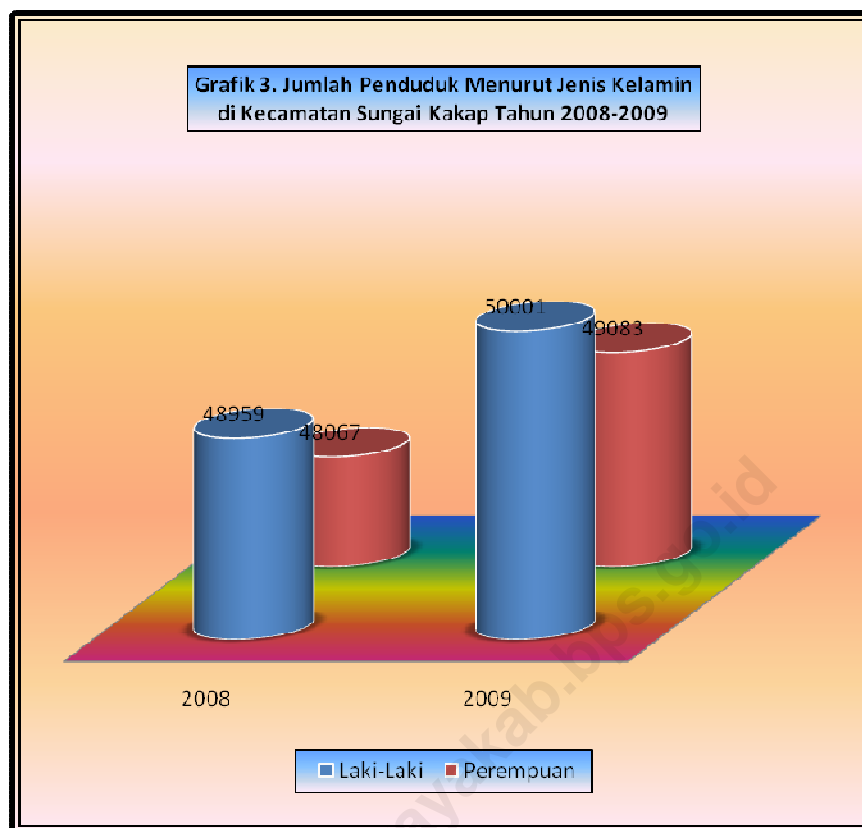
Keterangan : \*) Data Tahun 2008

## BAB 3

# Penduduk



*Kecamatan Sungai Kakap  
Dalam Angka 2010*



**Tabel : 3.1 Penduduk Menurut Jenis Kelamin  
di Kecamatan Sungai Kakap Tahun 2009**

No.	Desa	Laki-laki	Perempuan	Jumlah
(1)	(2)	(3)	(4)	(5)
1.	Sepuk Laut	1.295	1.255	2.550
2.	Punggur Besar	4.803	4.772	9.575
3.	Punggur Kecil	5.856	5.826	11.682
4.	Kalimas	2.958	2.805	5.763
5.	Tanjung Saleh	2.615	2.696	5.311
6.	Sungai Belidak	1.166	1.229	2.395
7.	Sungai Kakap	5.602	5.308	10.910
8.	Sungai Itik	2.065	1.962	4.027
9.	Pal IX	9.651	9.684	19.335
10.	Sungai Rengas	9.482	9.143	18.625
11.	Jeruju Besar	2.949	2.894	5.843
12.	Sungai Kupah	1.559	1.509	3.068
2009		50.001	49.083	99.084
2008		48,959	48,067	97,026

Sumber : BPS Kab. Kubu Raya

**Tabel : 3.2      Sex Rasio Penduduk di Kecamatan  
Sungai Kakap Tahun 2009**

No.	Desa	Laki-laki	Perempuan	Sex Rasio
(1)	(2)	(3)	(4)	(5)
1.	Sepuk Laut	1.295	1.255	103
2.	Punggur Besar	4.803	4.772	101
3.	Punggur Kecil	5.856	5.826	101
4.	Kalimas	2.958	2.805	105
5.	Tanjung Saleh	2.615	2.696	97
6.	Sungai Belidak	1.166	1.229	95
7.	Sungai Kakap	5.602	5.308	106
8.	Sungai Itik	2.065	1.962	105
9.	Pal IX	9.651	9.684	100
10.	Sungai Rengas	9.482	9.143	104
11.	Jeruju Besar	2.949	2.894	102
12.	Sungai Kupah	1.559	1.509	103
2009		50.001	49.083	101.87
2008		48,959	48,067	101.86

Sumber : BPS Kab. Kubu Raya

**Tabel : 3.3      Kepadatan Penduduk di Kecamatan  
Sungai Kakap Tahun 2009**

No.	Desa	Jumlah Penduduk	Luas Desa (KM2)	Kepadatan Per KM2
(1)	(2)	(3)	(4)	(5)
1.	Sepuk Laut	2.550	49.22	52
2.	Punggur Besar	9.575	59.12	162
3.	Punggur Kecil	11.682	45.75	255
4.	Kalimas	5.763	45.65	126
5.	Tanjung Saleh	5.311	48.28	110
6.	Sungai Belidak	2.395	18.00	133
7.	Sungai Kakap	10.910	28.00	390
8.	Sungai Itik	4.027	25.00	161
9.	Pal IX	19.335	47.15	410
10.	Sungai Rengas	18.625	42.00	443
11.	Jeruju Besar	5.843	21.00	278
12.	Sungai Kupah	3.068	24.00	128
2009		99.084	453.17	219
2008		97,026	453.17	214

Sumber : BPS Kab. Kubu Raya

**Tabel : 3.4      Penduduk Menurut Kewarganegaraan  
di Kecamatan Sungai Kakap Tahun 2008**

No.	Desa	WNI	WNA	Jumlah
(1)	(2)	(3)	(4)	(5)
1.	Sepuk Laut	2.550	-	2.550
2.	Punggur Besar	9.575	-	9.575
3.	Punggur Kecil	11.682	-	11.682
4.	Kalimas	5.763	-	5.763
5.	Tanjung Saleh	5.311	-	5.311
6.	Sungai Belidak	2.395	-	2.395
7.	Sungai Kakap	10.910	-	10.910
8.	Sungai Itik	4.027	-	4.027
9.	Pal IX	19.335	-	19.335
10.	Sungai Rengas	18.625	-	18.625
11.	Jeruju	5.843	-	5.843
12.	Sungai Kupah	3.068	-	3.068
2009		99.084	-	99.084
2008		97,026	-	97,026

Sumber : BPS Kab. Kubu Raya

**Tabel : 3.5 Rata-Rata Penduduk Per Rumah Tangga  
di Kecamatan Sungai Kakap Tahun 2009**

No.	Desa	Jumlah Penduduk	Jumlah Rumahtangga*)	Rata-rata Penduduk/Ruta
(1)	(2)	(3)	(4)	(5)
1.	Sepuk Laut	2.550	849	3
2.	Punggur Besar	9.575	2,503	4
3.	Punggur Kecil	11.682	2,746	4
4.	Kalimas	5.763	1,619	4
5.	Tanjung Saleh	5.311	1,623	3
6.	Sungai Belidak	2.395	680	4
7.	Sungai Kakap	10.910	3,181	3
8.	Sungai Itik	4.027	1,133	4
9.	Pal IX	19.335	4,339	4
10.	Sungai Rengas	18.625	4,133	5
11.	Jeruju Besar	5.843	1,282	5
12.	Sungai Kupah	3.068	848	4
2009		99.084	24,936	4
2008		97.026	24,936	4

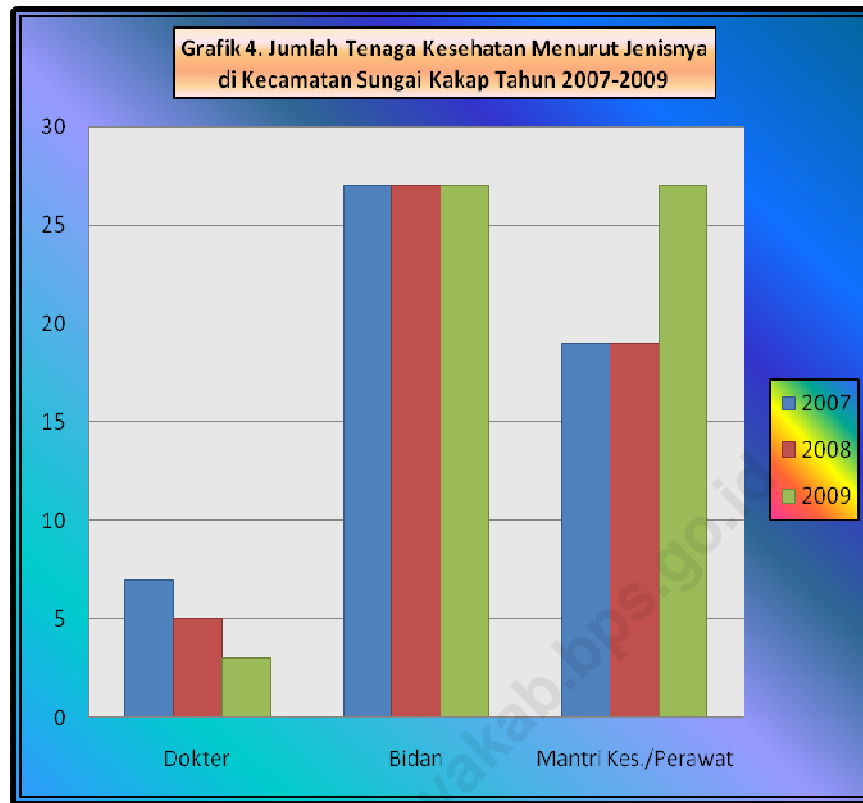
Sumber : BPS Kab. Kubu Raya  
Keterangan : \*) Data Tahun 2008

## BAB 4

# Sosial



*Kecamatan Sungai Kakap  
Dalam Angka 2010*



**Tabel : 4.1.1 Jumlah Gedung, Sekolah, Rombel, Guru, dan Murid  
TK di Kecamatan Sungai Kakap Tahun 2009**

No.	Desa	Gedung Sekolah	Rombongan Belajar	Guru	Murid			Jumlah
					Laki-Laki	Perempuan		
(1)	(2)	(3)	(4)	(5)	(6)	(7)	(8)	(9)
1.	Sepuk Laut	-	-	-	-	-	-	-
2.	Punggur Besar	-	-	-	-	-	-	-
3.	Punggur Kecil	1	1	2	3	11	9	20
4.	Kalimas	-	-	-	-	-	-	-
5.	Tanjung Saleh	-	-	-	-	-	-	-
6.	Sungai Belidak	-	-	-	-	-	-	-
7.	Sungai Kakap	2	2	3	7	13	12	25
8.	Sungai Itik	-	-	-	-	-	-	-
9.	Pal IX	1	1	2	6	19	21	40
10.	Sungai Rengas	1	1	2	7	19	25	44
11.	Jeruju Besar	-	-	-	-	-	-	-
12.	Sungai Kupah	-	-	-	-	-	-	-
Jumlah		5	5	9	23	62	67	129

Sumber : Masing-masing Sekolah

**Tabel : 4.1.2 Jumlah Gedung, Sekolah, Rombel, Guru, dan Murid SD di Kecamatan Sungai Kakap Tahun 2009**

No.	Desa	Gedung	Sekolah	Rombongan Belajar	Guru	Murid		Jumlah
						Laki-Laki	Perempuan	
(1)	(2)	(3)	(4)	(5)	(6)	(7)	(8)	(9)
1.	Sepuk Laut	2	2	12	14	155	148	303
2.	Punggur Besar	5	5	38	49	474	497	971
3.	Punggur Kecil	6	6	46	80	653	622	1.275
4.	Kalimas	5	5	37	79	495	454	949
5.	Tanjung Saleh	5	5	31	37	331	296	627
6.	Sungai Belidak	2	2	19	32	240	236	476
7.	Sungai Kakap	5	5	56	105	778	810	1.588
8.	Sungai Itik	3	3	19	37	282	233	515
9.	Pal IX	2	2	26	52	442	394	836
10.	Sungai Rengas	6	6	75	182	1.120	1.021	2.141
11.	Jeruju Besar	2	2	22	24	334	284	618
12.	Sungai Kupah	2	2	14	24	198	182	380
2009		45	45	395	715	5.502	5.177	10.679
2008		45	45	348	531	-	-	10.619
2007		44	44	342	499	-	-	10.478

Sumber : UPT Dinas Pendidikan

**Tabel : 4.1.3 Jumlah Gedung, Sekolah, Rombel, Guru, dan Murid  
SLTP di Kecamatan Sungai Kakap Tahun 2007**

No.	Desa	Gedung*)	Sekolah*)	Rombongan Belajar	Guru	Murid		
						Laki-Laki	Perempuan	Jumlah
(1)	(2)	(3)	(4)	(5)	(6)	(7)	(8)	(9)
1.	Sepuk Laut	-	1	-	-	-	-	-
2.	Punggur Besar	-	-	-	-	-	-	-
3.	Punggur Kecil	2	2	12	45	234	400	634
4.	Kalimas	1	1	-	-	-	-	-
5.	Tanjung Saleh	1	2	5	14	36	34	70
6.	Sungai Belidak	-	-	-	-	-	-	-
7.	Sungai Kakap	1	1	17	36	365	336	701
8.	Sungai Itik	-	-	-	-	-	-	-
9.	Pal IX	2	2	6	13	102	100	202
10.	Sungai Rengas	1	1	12	38	193	216	409
11.	Jeruju Besar	2	2	3	24	55	50	105
12.	Sungai Kupah	-	-	-	-	-	-	-
Jumlah		10	12	55	170	985	1.136	2.121

Sumber : Masing-masing Sekolah  
Keterangan : \*) Data Tahun 2009

**Tabel : 4.1.4 Jumlah Gedung, Sekolah, Rombel, Guru, dan Murid SLTA di Kecamatan Sungai Kakap Tahun 2007**

No.	Desa	Gedung*)	Sekolah*)	Rombongan Belajar	Guru	Murid		
						Laki-Laki	Perempuan	Jumlah
(1)	(2)	(3)	(4)	(5)	(6)	(7)	(8)	(9)
1.	Sepuk Laut	-	-	-	-	-	-	-
2.	Punggur Besar	1	1	3	16	35	45	80
3.	Punggur Kecil	1	1	8	21	108	127	235
4.	Kalimas	-	-	-	-	-	-	-
5.	Tanjung Saleh	-	-	-	-	-	-	-
6.	Sungai Belidak	-	-	-	-	-	-	-
7.	Sungai Kakap	1	1	15	36	232	266	498
8.	Sungai Itik	-	-	-	-	-	-	-
9.	Pal IX	1	1	12	7	15	22	37
10.	Sungai Rengas	1	1	9	42	210	51	261
11.	Jeruju Besar	1	2	3	24	55	50	105
12.	Sungai Kupah	-	-	-	-	-	-	-
Jumlah		6	7	50	146	655	561	1,216

Sumber : Masing-masing Sekolah

Keterangan : Data Tahun 2009

**Tabel : 4.1.5 Jumlah Sekolah Menurut Jenisnya  
Di Kecamatan Sungai Kakap 2009**

No.	Desa	SLTP		SLTA	
		Kejuruan	Umum	Kejuruan	Umum
(1)	(2)	(3)	(4)	(5)	(6)
1.	Sepuk Laut	-	1	-	-
2.	Punggur Besar	-	-	1	-
3.	Punggur Kecil	-	2	-	1
4.	Kalimas	-	1	-	-
5.	Tanjung Saleh	-	2	-	-
6.	Sungai Belidak	-	-	-	-
7.	Sungai Kakap	-	1	-	1
8.	Sungai Itik	-	-	-	-
9.	Pal IX	-	2	-	1
10.	Sungai Rengas	-	1	1	-
11.	Jeruju Besar	-	1	-	2
12.	Sungai Kupah	-	-	-	-
2009		-	11	2	5
2008		-	9	2	4
2007		-	9	2	4

Sumber : Masing-masing Sekolah

**Tabel : 4.1.6 Jumlah Sekolah Menurut Statusnya  
di Kecamatan Sungai Kakap Tahun 2009**

No.	Desa	Taman Kanak-Kanak		Sekolah Dasar	
		Negeri	Swasta	Negeri	Swasta
(1)	(2)	(3)	(4)	(5)	(6)
1.	Sepuk Laut	-	-	2	-
2.	Punggur Besar	-	-	5	-
3.	Punggur Kecil	-	1	5	-
4.	Kalimas	-	-	5	-
5.	Tanjung Saleh	-	-	5	1
6.	Sungai Belidak	-	-	2	-
7.	Sungai Kakap	-	2	5	-
8.	Sungai Itik	-	-	3	-
9.	Pal IX	-	1	2	-
10.	Sungai Rengas	-	1	6	-
11.	Jeruju Besar	-	-	2	-
12.	Sungai Kupah	-	-	2	-
2009		-	5	44	
2008		-	5	43	1
2007		-	5	43	1

*bersambung....*

Lanjutan Tabel : 4.1.6

No.	Desa	SLTP		SLTA	
		Negeri	Swasta	Negeri	Swasta
(1)	(2)	(7)	(8)	(9)	(10)
1.	Sepuk Laut	1	-	-	-
2.	Punggur Besar	-	-	1	-
3.	Punggur Kecil	1	1	-	1
4.	Kalimas	1	-	-	-
5.	Tanjung Saleh	1	1	-	-
6.	Sungai Belidak	-	-	-	-
7.	Sungai Kakap	1	-	1	-
8.	Sungai Itik	-	-	-	-
9.	Pal IX	-	2	-	1
10.	Sungai Rengas	1	-	1	-
11.	Jeruju Besar	1	1	-	1
12.	Sungai Kupah	-	-	-	-
2009		7	5	3	3
2008		4	5	3	3
2007		4	5	3	3

Sumber : UPT Dinas Pendidikan

**Tabel : 4.1.7 Banyaknya Madrasah menurut Jenjangnya  
di Kecamatan Sungai Kakap Tahun 2009**

No.	Desa	Diniyah	Ibtidaiyah	Tsanawiyah	Aliyah
(1)	(2)	(3)	(4)	(5)	(6)
1.	Sepuk Laut	-	-	-	-
2.	Punggur Besar	-	1	2	-
3.	Punggur Kecil	-	3	-	-
4.	Kalimas	-	-	-	-
5.	Tanjung Saleh	-	2	-	-
6.	Sungai Belidak	-	-	-	-
7.	Sungai Kakap	-	-	-	-
8.	Sungai Itik	-	-	1	-
9.	Pal IX	-	4	1	-
10.	Sungai Rengas	-	3	-	-
11.	Jeruju Besar	-	-	-	-
12.	Sungai Kupah	-	-	1	-
2009		-	13	5	-
2008		-	13	5	1
2007		-	13	5	-

Sumber : KUA

**Tabel : 4.1.8 Jumlah Murid SD berdasarkan Jenis Kelamin di Kecamatan Sungai Kakap Tahun 2009**

No.	Desa	Laki-laki	Perempuan	Jumlah
(1)	(2)	(3)	(4)	(5)
1.	Sepuk Laut	155	148	303
2.	Punggur Besar	474	497	971
3.	Punggur Kecil	653	622	1.275
4.	Kalimas	495	454	949
5.	Tanjung Saleh	331	296	627
6.	Sungai Belidak	240	236	476
7.	Sungai Kakap	778	810	1.588
8.	Sungai Itik	282	233	515
9.	Pal IX	442	394	836
10.	Sungai Rengas	1.120	1.021	2.141
11.	Jeruju Besar	334	284	618
12.	Sungai Kupah	198	182	380
2009		5.502	5.177	10.679
2008		5,477	5,142	10,619

Sumber : UPT Dinas Pendidikan

**Tabel : 4.1.9 Jumlah Guru SD Berdasarkan Jenis Kelamin di Kecamatan Sungai Kakap Tahun 2008**

No.	Desa	Laki-laki	Perempuan	Jumlah
(1)	(2)	(3)	(4)	(5)
1.	Sepuk Laut	3	2	5
2.	Punggur Besar	18	7	25
3.	Punggur Kecil	25	33	58
4.	Kalimas	27	41	68
5.	Tanjung Saleh	13	8	21
6.	Sungai Belidak	11	18	29
7.	Sungai Kakap	29	55	84
8.	Sungai Itik	14	26	40
9.	Pal IX	15	26	41
10.	Sungai Rengas	30	78	108
11.	Jeruju Besar	12	20	32
12.	Sungai Kupah	14	6	20
Jumlah		211	320	531

Sumber : UPT Dinas Pendidikan

**Tabel : 4.1.10 Jumlah Guru SD Berdasarkan Status Kepegawaian di Kecamatan Sungai Kakap Tahun 2009**

No.	Desa	PNS	Swasta	Honor	Jumlah
(1)	(2)	(3)	(4)	(5)	(6)
1.	Sepuk Laut	9	-	5	14
2.	Punggur Besar	41	-	8	49
3.	Punggur Kecil	64	5	11	80
4.	Kalimas	74	-	5	79
5.	Tanjung Saleh	25	-	12	37
6.	Sungai Belidak	32	-	-	32
7.	Sungai Kakap	91	-	14	105
8.	Sungai Itik	37	-	-	37
9.	Pal IX	46	-	6	52
10.	Sungai Rengas	169	-	13	182
11.	Jeruju Besar	24	-	-	24
12.	Sungai Kupah	20	-	4	24
Jumlah		632	5	78	715

Sumber : UPT Dinas Pendidikan

**Tabel : 4.2.1 Tenaga Kesehatan Menurut Jenisnya  
di Kecamatan Sungai Kakap Tahun 2009**

No.	Desa	Dokter	Bidan	Mantri Kes/ Perawat
(1)	(2)	(3)	(4)	(5)
1.	Sepuk Laut	-	1	1
2.	Punggur Besar	-	2	7
3.	Punggur Kecil	-	1	1
4.	Kalimas	-	1	1
5.	Tanjung Saleh	-	1	1
6.	Sungai Belidak	-	1	-
7.	Sungai Kakap	1	7	5
8.	Sungai Itik	-	1	-
9.	Pal IX	-	2	2
10.	Sungai Rengas	2	8	7
11.	Jeruju Besar	-	1	1
12.	Sungai Kupah	-	1	1
2009		3	27	27
2008		5	27	19
2007		7	27	19

Sumber : Puskesmas se Kecamatan Sungai Kakap

**Tabel : 4.2.2 Fasilitas Kesehatan Menurut Jenisnya  
di Kecamatan Sungai Kakap Tahun 2009**

No.	Desa	Puskesmas	Puskesmas Pembantu	Polindes
(1)	(2)	(3)	(4)	(5)
1.	Sepuk Laut	1	1	1
2.	Punggur Besar	-	-	2
3.	Punggur Kecil	-	1	1
4.	Kalimas	-	1	1
5.	Tanjung Saleh	-	1	1
6.	Sungai Belidak	-	-	1
7.	Sungai Kakap	1	-	-
8.	Sungai Itik	-	-	1
9.	Pal IX	-	2	1
10.	Sungai Rengas	1	-	2
11.	Jeruju Besar	-	1	1
12.	Sungai Kupah	-	1	1
2009		3	8	13
2008		3	6	13
2007		3	6	13

*Bersambung .....*

Lanjutan Tabel : 4.2.2

No	Desa	Praktek Dokter	Praktek Bidan	Praktek ManKes	Posyandu
(1)	(2)	(6)	(7)	(8)	(9)
1.	Sepuk Laut	-	-	-	3
2.	Punggur Besar	-	-	-	3
3.	Punggur Kecil	-	2	-	3
4.	Kalimas	-	-	-	5
5.	Tanjung Saleh	-	-	-	3
6.	Sungai Belidak	-	-	-	4
7.	Sungai Kakap	1	1	-	6
8.	Sungai Itik	-	-	-	5
9.	Pal IX	1	1	-	5
10.	Sungai Rengas	1	1	-	6
11.	Jeruju Besar	-	-	-	3
12.	Sungai Kupah	-	-	-	1
2009		3	5	-	47
2008		2	2	-	47
2007		2	2	-	47

Sumber : Puskesmas se Kecamatan Sungai Kakap

**Tabel : 4.2.3 Jumlah Kunjungan Pasien Pada Puskesmas  
di Kecamatan Sungai Kakap Tahun 2009**

No.	Bulan	Pasien Umum	Pengguna Askes	Lainnya (Gratis)	Jumlah
(1)	(2)	(3)	(4)	(5)	(6)
1.	Januari	901	68	254	1.223
2.	Februari	706	55	225	986
3.	Maret	983	90	305	1.378
4.	April	972	100	257	1.329
5.	Mei	1.045	175	336	1.556
6.	Juni	878	175	396	1.449
7.	Juli	956	290	370	1.616
8.	Agustus	1.093	199	435	1.727
9.	September	557	133	345	1.035
10.	Oktober	613	245	375	1.233
11.	Nopember	994	158	365	1.517
12.	Desember	1.193	190	524	1.907
2009		10.891	1.878	4.187	16.956
2008		8,537	854	4,685	14,076
2007		8,723	930	4,432	14,085

*Sumber : Puskesmas se Kecamatan Sungai Kakap*

*Catatan : Data tidak termasuk Puskesmas Sungai Rengas*

**Tabel : 4.2.4      Penduduk yang di Imunisasi Menurut Jenisnya  
di Puskesmas Kecamatan Sungai Kakap Tahun 2009**

No.	Bulan	BCG	DPT		
			I	II	III
(1)	(2)	(3)	(4)	(5)	(6)
1.	Januari	37	79	68	66
2.	Pebruari	123	89	85	78
3.	Maret	75	73	67	62
4.	April	61	62	46	46
5.	Mei	47	57	65	47
6.	Juni	50	80	77	51
7.	Juli	70	74	68	64
8.	Agustus	78	77	75	68
9.	September	32	37	31	38
10.	Oktober	125	131	106	130
11.	Nopember	85	91	72	65
12.	Desember	58	88	77	72
2009		841	938	837	787
2008		1,927	1,839	1,832	1,873
2007		1,868	1,775	1,709	1,723

*Bersambung .....*

Lanjutan Tabel : 4.2.4

No.	Bulan	Polio				Campak
		I	II	III	IV	
(1)	(2)	(7)	(8)	(9)	(10)	(11)
1.	Januari	82	76	68	58	69
2.	Pebruari	104	95	83	75	79
3.	Maret	92	81	72	66	85
4.	April	70	60	56	51	40
5.	Mei	79	73	58	48	59
6.	Juni	100	74	64	69	64
7.	Juli	81	79	73	65	66
8.	Agustus	88	77	68	64	59
9.	September	45	36	31	26	32
10.	Oktober	147	110	106	102	109
11.	Nopember	101	82	75	60	57
12.	Desember	94	79	77	56	53
2009		1.083	922	831	740	772
2008		1,985	1,850	1,837	1,864	1,787
2007		1,908	1,802	1,793	1,760	1,659

*Bersambung .....*

Lanjutan Tabel : 4.2.4

No.	Bulan	TT		HB		
		I	II	I	II	III
(1)	(2)	(12)	(13)	(14)	(15)	(16)
1.	Januari	62	48	79	68	66
2.	Pebruari	83	74	89	85	78
3.	Maret	87	77	73	67	62
4.	April	24	23	62	46	46
5.	Mei	20	15	57	65	47
6.	Juni	51	30	80	77	51
7.	Juli	52	72	74	68	64
8.	Agustus	69	61	77	75	68
9.	September	21	19	37	31	38
10.	Oktober	125	106	131	106	130
11.	Nopember	78	70	91	72	65
12.	Desember	95	77	88	77	72
2009		767	672	938	837	787
2008		1,771	1,741	1,643	1,641	1,617
2007		1,601	1,422	1,774	1,711	1,723

Sumber : Puskesmas se Kecamatan Sungai Kakap

Catatan : Data tidak termasuk puskesmas Sungai Kakap

**Tabel : 4.3.1 Tempat Ibadah Menurut Jenisnya  
di Kecamatan Sungai Kakap Tahun 2009**

No.	Desa	Islam		Protestan	
		Masjid	Surau	Gereja	Kapel
(1)	(2)	(3)	(4)	(5)	(6)
1.	Sepuk Laut	3	5	-	2
2.	Punggur Besar	20	12	2	-
3.	Punggur Kecil	14	13	-	1
4.	Kalimas	6	6	1	1
5.	Tanjung Saleh	5	5	-	-
6.	Sungai Belidak	4	6	-	-
7.	Sungai Kakap	7	11	-	2
8.	Sungai Itik	4	6	-	-
9.	Pal IX	11	8	-	-
10.	Sungai Rengas	6	7	-	-
11.	Jeruju Besar	9	7	-	-
12.	Sungai Kupah	3	5	-	-
2009		92	91	3	6
2008		88	92	3	7
2007		88	92	3	7

*Bersambung*

.....

Lanjutan Tabel : 4.3.1

No.	Desa	Katholik		Hindu Pura	Budha Vihara	Kelenteng
		Gereja	Kapel			
(1)	(2)	(7)	(8)	(9)	(10)	(11)
1.	Sepuk Laut	-	-	-	-	2
2.	Punggur Besar	2	-	1	-	-
3.	Punggur Kecil	-	-	-	-	1
4.	Kalimas	-	-	-	-	2
5.	Tanjung Saleh	-	-	-	-	-
6.	Sungai Belidak	-	-	-	-	-
7.	Sungai Kakap	-	-	-	2	2
8.	Sungai Itik	-	-	-	-	2
9.	Pal IX	-	-	-	-	-
10.	Sungai Rengas	-	-	-	-	1
11.	Jeruju Besar	-	-	-	-	1
12.	Sungai Kupah	-	-	-	1	1
2009		2	-	1	3	12
2008		1	-	1	3	12
2007		1	-	1	3	12

Sumber : Kepala Desa

**Tabel : 4.3.2 Jumlah Nikah, Cerai, Talak, dan Rujuk di Kecamatan Sungai Kakap Tahun 2009**

No.	Desa	Nikah	Cerai	Talak	Rujuk
(1)	(2)	(3)	(4)	(5)	(6)
1.	Sepuk Laut	36	-	-	-
2.	Punggur Besar	83	-	-	-
3.	Punggur Kecil	112	-	-	-
4.	Kalimas	49	-	-	-
5.	Tanjung Saleh	55	-	-	-
6.	Sungai Belidak	30	-	-	-
7.	Sungai Kakap	82	-	-	-
8.	Sungai Itik	41	-	-	-
9.	Pal IX	136	-	-	-
10.	Sungai Rengas	134	-	-	-
11.	Jeruju Besar	57	-	-	-
12.	Sungai Kupah	31	-	-	-
2009		846	-	-	-
2008		934	-	-	-
2007		785	-	-	-

Sumber : KUA

**Tabel : 4.4.1 Banyaknya Kejahatan/Pelanggaran yang Dilaporkan dan Diselesaikan di Kec. Sungai Kakap Tahun 2009**

NO	Jenis Kejahatan	Triwulan								Jumlah	
		I		II		III		IV		L	S
		L	S	L	S	L	S	L	S		
(1)	(2)	(3)	(4)	(5)	(6)	(7)	(8)	(9)	(10)	(11)	(12)
<b>I</b>	<b>KEJAHATAN KONVENSIONAL</b>	<b>53</b>	<b>17</b>	<b>48</b>	<b>15</b>	<b>50</b>	<b>21</b>	<b>25</b>	<b>6</b>	<b>176</b>	<b>59</b>
1	CURAS - TODONG	-	-	-	-	-	-	-	-	-	-
2	CURAS - JAMBRET	-	-	-	-	-	-	-	-	-	-
3	CURANMOR R2	1	-	-	-	-	-	-	-	1	-
4	CURANMOR R4	-	-	-	-	-	-	-	-	-	-
5	CURAT	12	2	17	4	15	3	9	1	53	10
6	CURI BIASA	9	2	-	-	1	1	-	-	10	3
7	ANIRAT	-	-	-	-	-	-	-	-	-	-
8	ANIRING	17	8	14	5	16	8	7	3	54	24
9	PENCABULAN	2	1	-	-	-	-	-	-	2	1
10	PENGEROYOKAN	-	-	-	-	1	1	1	1	2	2
11	PENGHELAPAN	4	1	5	2	4	1	2	-	15	4
12	PENIPUAN	-	-	1	-	3	1	1	-	5	1
13	PERB TDK SENANG	2	1	1	1	3	3	-	-	6	5
14	SENPI / HANDAK	-	-	-	-	-	-	-	-	-	-
15	PEMBUNUHAN	-	-	-	-	-	-	1	-	1	-
16	PERJUDIAN	-	-	-	-	-	-	1	-	1	-
17	PEMALSUAN	-	-	-	-	-	-	-	-	-	-
18	PENYEROBOTAN TANAH	3	-	-	-	-	-	1	1	4	1
19	PENGRUSAKAN	1	1	2	-	-	-	1	-	4	1
20	PEMERASAN	-	-	-	-	-	-	-	-	-	-
21	PENGANCAMAN	-	-	1	1	3	2	-	-	4	3
22	PENGHINAAN / CEMAR	1	1	3	1	-	-	-	-	4	2
23	CURI DLM KELUARGA	-	-	-	-	-	-	-	-	-	-
24	PERKOSAAN	-	-	-	-	-	-	-	-	-	-
25	KDRT	-	-	1	1	-	-	-	-	1	1
26	SAJAM	-	-	-	-	1	1	-	-	1	1
27	PEMBAKARAN	-	-	2	-	-	-	1	-	3	-

Lanjutan Tabel : 4.4.1

NO	Jenis Kejahatan	Triwulan								Jumlah	
		I		II		III		IV			
		L	S	L	S	L	S	L	S	L	S
(1)	(2)	(3)	(4)	(5)	(6)	(7)	(8)	(9)	(10)	(11)	(12)
28	MELARIKAN ANAK	-	-	-	-	-	-	-	-	-	-
29	PERC PENCURIAN	-	-	-	-	-	-	-	-	-	-
30	HAK CIPTA	-	-	-	-	1	-	-	-	1	-
31	PENADAHAN	-	-	-	-	-	-	-	-	-	-
32	LINDUNG ANAK	-	-	-	-	-	-	-	-	-	-
33	KEPABEANAN	-	-	-	-	-	-	-	-	-	-
34	PERNIKAHAN TERHALANG	-	-	-	-	1	-	-	-	1	-
35	PERAMPASAN	-	-	-	-	-	-	-	-	-	-
36	ZINAH	-	-	-	-	-	-	-	-	-	-
37	PERC PERKOSAAN	1	-	-	-	1	-	-	-	2	-
38	MIGAS	-	-	-	-	-	-	-	-	-	-
39	PERKELAHIAN	-	-	-	-	-	-	-	-	-	-
40	ABORSI	-	-	-	-	-	-	-	-	-	-
41	LINDUNG KONSUMEN	-	-	-	-	-	-	-	-	-	-
42	PETASAN/MERCON	-	-	1	-	-	-	-	-	1	-
43	PERAMPASAN	-	-	-	-	-	-	-	-	-	-
<b>II</b>	<b>KEJAHATAN TRANS NASIONAL</b>	-	-	-	-	-	-	-	-	-	-
1	PERDAGANGAN BAYI	-	-	-	-	-	-	-	-	-	-
2	GULA ILEGAL	-	-	-	-	-	-	-	-	-	-
3	TKI ILEGAL	-	-	-	-	-	-	-	-	-	-
4	EMAS ILEGAL	-	-	-	-	-	-	-	-	-	-
5	SOSIS ILEGAL	-	-	-	-	-	-	-	-	-	-
6	TRAFFICKING	-	-	-	-	-	-	-	-	-	-
7	BAHAN PELEDAK	-	-	-	-	-	-	-	-	-	-
<b>III</b>	<b>KEJAHATAN THDP KEKAYAAN NEGARA</b>	-	-	-	-	-	-	-	-	-	-
1	UANG PALSU	-	-	-	-	-	-	-	-	-	-
2	KAYU ILEGAL	-	-	-	-	-	-	-	-	-	-
3	PENYALAHGUNAAN BBM	-	-	-	-	-	-	-	-	-	-
4	KORUPSI	-	-	-	-	-	-	-	-	-	-

Lanjutan Tabel : 4.4.1

NO	Jenis Kejahatan	Triwulan								Jumlah	
		I		II		III		IV		L	S
		L	S	L	S	L	S	L	S		
(1)	(2)	(3)	(4)	(5)	(6)	(7)	(8)	(9)	(10)	(11)	(12)
IV	KEJAHATAN KONTIJENSI	-	-	-	-	-	-	-	-	-	-
1	MAKAR	-	-	-	-	-	-	-	-	-	-
2	SEPARATISME	-	-	-	-	-	-	-	-	-	-
3	RUSUH MASSAL	-	-	-	-	-	-	-	-	-	-
4	TAPAL BATAS / BORDER	-	-	-	-	-	-	-	-	-	-
5	KONFLIK SUKU	-	-	-	-	-	-	-	-	-	-
6	PERKELAHIAN TNI / POLRI	-	-	-	-	-	-	-	-	-	-
7	SERANG MAKO / ASRAMA	-	-	-	-	-	-	-	-	-	-
8	SERANG ANGGT POLRI	-	-	-	-	-	-	-	-	-	-
9	MELAWAN PETUGAS / POLRI	-	-	-	-	-	-	-	-	-	-
Jumlah		53	17	48	15	50	21	25	6	176	59

Sumber Data : Poltabes Pontianak

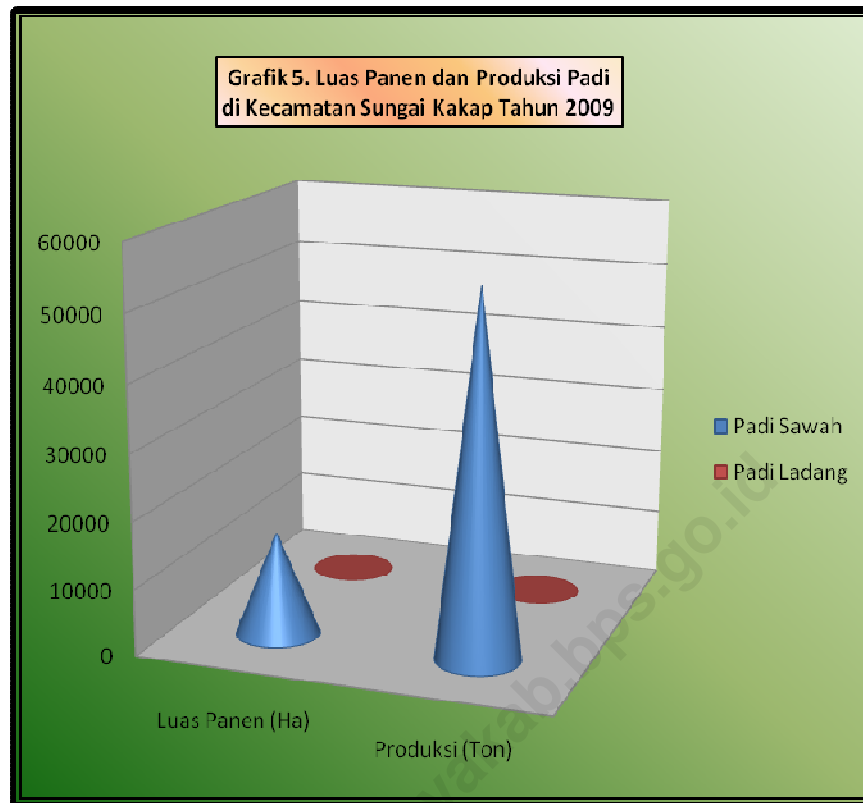
Keterangan : L = dilaporkan ; S = diselesaikan

## BAB 5

# Pertanian



*Kecamatan Sungai Ambawang  
Dalam Angka 2010*



**Tabel : 5.1.1 Luas Penggunaan Lahan di Kecamatan  
Sungai Kakap Tahun 2007-2009 (Ha)**

No.	Jenis Lahan	Tahun		
		2007	2008	2009
(1)	(2)	(3)	(4)	(5)
<b>I. LAHAN PERTANIAN</b>		<b>35.267</b>	<b>34.817</b>	<b>35.017</b>
<b>A. Lahan Sawah</b>		<b>16.500</b>	<b>18.500</b>	<b>18.650</b>
<b>B. Lahan Bukan Sawah</b>		<b>18.767</b>	<b>16.317</b>	<b>16.367</b>
1.	Tegal/Kebun	2.850	2.850	2.350
2.	Ladang/Huma	1.760	1.760	2.150
3.	Perkebunan	3.800	3.800	3.950
4.	Hutan Rakyat	6.841	4.391	4.542
5.	Tambak	102	102	107
6.	Kolam/Tebat/Empang	64	64	68
7.	Padang Penggembalaan/rumput	-	-	-
8.	Sementara tdk diusahakan	1.300	1.350	950
9.	Lainnya (pekarangan ditanami prtnian)	2.050	2.000	2.250
<b>II. LAHAN BUKAN PERTANIAN</b>		<b>10.050</b>	<b>10.500</b>	<b>10.300</b>
1.	Rumah,bangunan & hal sekitar	5.900	6.100	6.100
2.	Hutan Negara	2.200	2.200	2.000
3.	Rawa-rawa (tdk ditanami)	750	700	700
4.	Lainnya (jln,sungai,danau,L.tandus)	1.200	1.500	1.500
<b>III. Luas Wilayah</b>		<b>45.317</b>	<b>45.317</b>	<b>45.317</b>

Sumber : Statistik Penggunaan Tanah Kab. Kubu Raya 2010

**Tabel : 5.1.2 Luas Panen/Produksi Tanaman Padi dan Palawija Di Kecamatan Sungai Kakap Tahun 2009**

No.	Jenis Tanaman Bahan Makanan	Luas Panen (Ha)	Rata-rata Produksi (Kw/Ha)	Produksi (Ton)
(1)	(2)	(3)	(4)	(5)
1.	Padi	15.341	35,28	54.127
2.	Padi Sawah	15.341	35,28	54.127
3.	Padi Ladang	-	-	-
4.	Jagung	913	30,74	2.807
5.	Kedelai	-	-	-
6.	Kacang Tanah	-	-	-
7.	Kacang Hijau	-	-	-
8.	Ubi Kayu	33	148,25	489
9.	Ubi Jalar	21	81,82	172

Sumber : Statistik Pertanian Tanaman Pangan Kab. Kubu Raya 2010

**Tabel : 5.1.3 Luas Tanam dan Luas Panen Padi di Kecamatan Sungai Kakap Tahun 2003 - 2009 (Ha)**

Tahun	Padi Sawah		Padi Ladang	
	Luas Tanam	Luas Panen	Luas Tanam	Luas Panen
(1)	(2)	(3)	(4)	(5)
2003	12,195	12,798	-	-
2004	14,649	14,790	-	-
2005	15,328	13,535	-	-
2006	14,024	16,525	-	-
2007	15,658	15,911	-	-
2008	15,373	15,208	-	-
2009	17.057	15.341	-	-

Sumber : Statistik Pertanian Tanaman Pangan Kab. Kubu Raya 2010

**Tabel : 5.1.4      Luas Tanam dan Luas Panen Palawija  
di Kecamatan Sungai Kakap Tahun 2009 (Ha)**

No.	Jenis Tanaman	Luas Tanam	Luas Panen
(1)	(2)	(3)	(4)
1	Jagung	1,112	913
2	Kacang Kedelai	-	-
3	Kacang Tanah	-	-
4	Kacang Hijau	-	-
5	Ubi Kayu	31	33
6	Ubi Jalar	17	21

*Sumber : Statistik Pertanian Tanaman Pangan Kab. Kubu Raya 2010*

**Tabel : 5.1.5 Luas Panen, Produksi Tanaman Sayuran & Buah-Buahan  
Semusim di Kecamatan Sungai Kakap Tahun 2009**

No.	Jenis Tanaman Bahan Makanan	Luas Panen (Ha)	Rata-rata Produksi (Kw/Ha)	Produksi (Ton)
(1)	(2)	(3)	(4)	(5)
1.	Bawang Daun	8	22.25	18
2.	Petsai/Sawi	14	25.93	36
3.	Lobak	10	36.10	36
4.	Kacang Merah	-	-	-
5.	Kacang Panjang	32	11.97	38
6.	Cabe Besar	-	-	-
7.	Cabe Rawit	9	1.44	1
8.	Tomat	-	-	-
9.	Terung	8	3.75	3
10.	Buncis	8	6.63	5
11.	Ketimun	31	11.74	36
12.	Labu Siam	3	21.67	7
13.	Kangkung	10	17.60	18
14.	Bayam	16	22.88	37
15.	Melon	-	-	-
16.	Semangka	5	17.60	9
17.	Blewah	3	39.33	12

Sumber : Statistik Pertanian Tanaman Pangan Kab. Kubu Raya 2010

**Tabel : 5.1.6 Tanaman yang Menghasilkan, Produksi  
Tanaman Buah-Buahan & Sayuran Tahunan  
di Kecamatan Sungai Kakap Tahun 2009**

No.	Jenis Tanaman Bahan Makanan	Tan.yg Menghasilkan (pohon, rumpun*)	Rata-rata Produksi (Kw/pohon/ rumpun)	Produksi (Ton)
(1)	(2)	(3)	(4)	(5)
1.	Alpukat	-	-	-
2.	Belimbing	400	0.39	16
3.	Duku/Langsar/Kokosan	8,400	2.70	2,268
4.	Durian	4,200	3.04	1,277
5.	Jambu Biji	200	0.38	8
6.	Jambu Air	215	1.22	26
7.	Jerk Siam/Keprok	1,500	0.10	15
8.	Jeruk Besar	35	2.11	7
9.	Mangga	500	0.20	10
10.	Manggis	1,400	1.72	241
11.	Nangka/Cempedak	6,400	3.09	1,978
12.	Nenas *)	47,500	0.14	680
13.	Pepaya	450	0.29	13
14.	Pisang *)	430,000	1.64	70,560
15.	Rambutan	9,800	0.80	784
16.	Salak *)	-	-	-
17.	Sawo	300	1.50	45
18.	Markisa/Konyal			
19.	Sirsak	200	0.38	8
20.	Sukun	40	1.38	6
21.	Apel	-	-	-
22.	Anggur	-	-	-
23.	Melinjo	450	0.27	12
24.	Petai	20	0.20	0.4
25.	Jengkol	60	0.30	2

Sumber : Statistik Pertanian Tanaman Pangan Kab. Kubu Raya 2010

**Tabel : 5.1.7 Luas Panen & Produksi Tanaman Biofarmaka  
di Kecamatan Sungai Kakap Tahun 2009**

No.	Jenis Tanaman Bahan Makanan	Luas Panen (M <sup>2</sup> , pohon*)	Produksi (Kg)
(1)	(2)	(3)	(4)
1.	Jahe	800	290
2.	Laos/Lengkuas	1.200	488
3.	Kencur	650	290
4.	Kunyit	800	620
5.	Lempuyang	200	122
6.	Temulawak	200	132
7.	Temuireng	-	-
8.	Temukunci	700	308
9.	Dlingo/Dringo	-	-
10.	Kapulaga	-	-
11.	Mengkudu/Pace *)	-	-
12.	Mahkota Dewa *)	-	-
13.	Kejibeling	-	-
14.	Sambiloto	-	-
15.	Lidah Buaya	-	-

Sumber : Statistik Pertanian Tanaman Pangan Kab. Kubu Raya 2010

**Tabel : 5.1.8 Jumlah PPL dan Kelompok Tani Tanaman Pangan di Kecamatan Sungai Kakap Tahun 2009**

No.	Desa	Jumlah PPL (Orang)	Jumlah	
			Kelompok Tani	Anggota (Orang)
(1)	(2)	(3)	(4)	(5)
1.	Sepuk Laut	-	4	172
2.	Punggur Besar	2	32	908
3.	Punggur Kecil	-	17	612
4.	Kalimas	1	20	583
5.	Tanjung Saleh	1	16	549
6.	Sungai Belidak	1	10	216
7.	Sungai Kakap	2	35	1.050
8.	Sungai Itik	1	19	742
9.	Pal IX	-	11	304
10.	Sungai Rengas	1	39	1.321
11.	Jeruju Besar	1	15	376
12.	Sungai Kupah	-	9	252
2009		10	227	7.085
2008		12	192	6,749
2007		15	177	6,610

Sumber : UPTD Pertanian dan Peternakan

**Tabel : 5.2.1 Luas Tanaman Kelapa Dalam di Kecamatan Sungai Kakap Tahun 2009 (Ha)**

No	Desa	Belum Menghasilkan	Menghasilkan	Tua/Rusak	Jumlah
(1)	(2)	(3)	(4)	(5)	(6)
1.	Sepuk Laut	7,0	318,8	65,8	391,6
2.	Punggur Besar	359,0	1.829,3	207,0	2.395,3
3.	Punggur Kecil	311,0	1.796,0	50,6	2.157,6
4.	Kalimas	189,1	1.564,6	41,5	1.795,2
5.	Tanjung Saleh	23,0	2.832,4	166,0	3.021,4
6.	Sungai Belidak	32,3	418,9	49,3	500,5
7.	Sungai Kakap	4,0	466,7	25,0	495,7
8.	Sungai Itik	141,6	931,9	15,4	1088,9
9.	Pal IX	160,1	2.912,8	31,3	3.104,2
10.	Sungai Rengas	189,0	372,0	35,5	596,5
11.	Jeruju Besar	136,0	1.329,3	47,4	1.512,7
12.	Sungai Kupah	40,0	1.241,1	142,1	1.423,2
Jumlah		1.450,5	16,013,8	463,8	18,482,8

Sumber : UPT Dinas Hutbun

**Tabel : 5.2.2 Luas Tanaman Kelapa Hybrida  
di Kecamatan Sungai Kakap Tahun 2009 (Ha)**

No	Desa	Belum Menghasilkan	Menghasilkan	Tua/Rusak	Jumlah
(1)	(2)	(3)	(4)	(5)	(6)
1.	Sepuk Laut	-	-	-	-
2.	Punggur Besar	-	366,0	113,0	479,0
3.	Punggur Kecil	-	517,0	83,0	600,0
4.	Kalimas	-	146,0	48,0	194,0
5.	Tanjung Saleh	-	7,5	117,5	125,0
6.	Sungai Belidak	-	29,0	-	29,0
7.	Sungai Kakap	-	-	-	-
8.	Sungai Itik	-	116,0	-	116,0
9.	Pal IX	-	-	-	-
10.	Sungai Rengas	-	140,0	2,5	142,5
11.	Jeruju Besar	-	79,0	-	79,0
12.	Sungai Kupah	-	105,00	-	105,0
Jumlah		-	1,505.5	364.0	1,869.5

Sumber : UPT Dinas Hutbun

**Tabel : 5.2.3 Luas Tanaman Karet di Kecamatan  
Sungai Kakap Tahun 2009 (Ha)**

No	Desa	Belum Menghasilkan	Menghasilkan	Tua/Rusak	Jumlah
(1)	(2)	(3)	(4)	(5)	(6)
1.	Sepuk Laut	-	-	-	-
2.	Punggur Besar	-	-	-	-
3.	Punggur Kecil	-	0,8	0,3	1,1
4.	Kalimas	-	-	-	-
5.	Tanjung Saleh	-	-	-	-
6.	Sungai Belidak	-	-	-	-
7.	Sungai Kakap	-	-	-	-
8.	Sungai Itik	-	-	-	-
9.	Pal IX	-	-	-	-
10.	Sungai Rengas	-	3,0	2,0	5,0
11.	Jeruju Besar	-	-	-	-
12.	Sungai Kupah	-	-	-	-
Jumlah		-	3,8	2,3	6,1

Sumber : UPT Dinas Hutbun

**Tabel : 5.2.4 Luas Tanaman Kopi di Kecamatan  
Sungai Kakap Tahun 2009 (Ha)**

No	Desa	Belum Menghasilkan	Menghasilkan	Tua/Rusak	Jumlah
(1)	(2)	(3)	(4)	(5)	(6)
1.	Sepuk Laut	-	-	-	-
2.	Punggur Besar	-	56.7	1.0	57.7
3.	Punggur Kecil	2.3	62.7	1.2	66.2
4.	Kalimas	-	13.1	-	13.1
5.	Tanjung Saleh	-	-	-	-
6.	Sungai Belidak	-	-	-	-
7.	Sungai Kakap	-	-	-	-
8.	Sungai Itik	-	1.4	-	1.4
9.	Pal IX	-	110.6	4.4	115.0
10.	Sungai Rengas	1.0	9.5	2.7	13.2
11.	Jeruju Besar	-	5.9	9.0	14.9
12.	Sungai Kupah	-	14.5	14.0	28.5
Jumlah		3.3	274.4	32.3	310.0

Sumber : UPT Dinas Hutbun

**Tabel : 5.2.5 Luas Tanaman Lada di Kecamatan Sungai Kakap Tahun 2009 (Hektar)**

No	Desa	Belum Menghasilkan	Menghasilkan	Tua/Rusak	Jumlah
(1)	(2)	(3)	(4)	(5)	(6)
1.	Sepuk Laut	-	-	-	-
2.	Punggur Besar	-	0.5	-	0.5
3.	Punggur Kecil	-	2.0	0,5	2.5
4.	Kalimas	-	-	-	-
5.	Tanjung Saleh	-	-	-	-
6.	Sungai Belidak	-	-	-	-
7.	Sungai Kakap	-	-	-	-
8.	Sungai Itik	-	-	-	-
9.	Pal IX	-	-	-	-
10.	Sungai Rengas	-	2.0	-	2.0
11.	Jeruju Besar	-	1.0	-	1.0
12.	Sungai Kupah	-	-	-	-
Jumlah		-	5.5	0.5	6

Sumber : UPT Dinas Hutbun

**Tabel : 5.2.6 Luas Tanaman Kakao di Kecamatan Sungai Kakap Tahun 2009 (Hektar)**

No	Desa	Belum Menghasilkan	Menghasilkan	Tua/Rusak	Jumlah
(1)	(2)	(3)	(4)	(5)	(6)
1.	Sepuk Laut	-	-	-	-
2.	Punggur Besar	30	-	-	30
3.	Punggur Kecil	5	3	-	8
4.	Kalimas	-	-	-	-
5.	Tanjung Saleh	-	-	-	-
6.	Sungai Belidak	-	-	-	-
7.	Sungai Kakap	-	-	-	-
8.	Sungai Itik	-	-	-	-
9.	Pal IX	2	3	-	5
10.	Sungai Rengas	-	-	-	-
11.	Jeruju Besar	106	3	1	110
12.	Sungai Kupah	-	2	-	2
Jumlah		143	11	1	155

Sumber : UPT Dinas Hutbun

**Tabel : 5.2.7 Luas Tanaman Pinang di Kecamatan Sungai Kakap Tahun 2009 (Hektar)**

No	Desa	Belum Menghasilkan	Menghasilkan	Tua/Rusak	Jumlah
(1)	(2)	(3)	(4)	(5)	(6)
1.	Sepuk Laut	-	14,3	-	14,3
2.	Punggur Besar	36,4	40,0	-	76,4
3.	Punggur Kecil	9,4	70,3	1,0	80,7
4.	Kalimas	2,5	15,8	1,0	19,3
5.	Tanjung Saleh	7,0	10,3	-	17,3
6.	Sungai Belidak	25,0	2,5	-	27,5
7.	Sungai Kakap	4,0	3,2	-	7,2
8.	Sungai Itik	5,5	14,5	-	20,0
9.	Pal IX	32,7	116,3	1,4	150,4
10.	Sungai Rengas	2,5	6,5	0,5	9,5
11.	Jeruju Besar	12,5	40,1	-	52,6
12.	Sungai Kupah	7,0	34,6	-	41,6
Jumlah		144,5	368,4	3,9	516,8

Sumber : UPT Dinas Hutbun

**Tabel : 5.2.8 Luas Kawasan Hutan Menurut Jenisnya  
di Kecamatan Sungai Kakap Tahun 2010 (Ha)**

No	Jenis Kawasan Hutan	Tahun 2010	
		Angka Kecamatan	Total Kabupaten
(1)	(2)	(3)	(4)
<b>1</b>	<b>AREAL DALAM KAWASAN</b>	<b>3.998,47</b>	<b>388.392,73</b>
a	Hutan Lindung (HL)	3.998,47	171.447,35
b	Hutan Produksi (HP)	-	98.104,39
c	Hutan Produksi Konversi (HPK)	-	53.041,54
d	Hutan Produksi Terbatas (HPT)	-	65.769,45
<b>2</b>	<b>AREAL DILUAR KAWASAN HUTAN/ AREAL PENGGUNAAN LAINNYA</b>	<b>45.408,82</b>	<b>443.286,83</b>
Jumlah		49.407,29	831.679,56

Sumber : Kabupaten Kubu Raya Dalam Angka 2010

**Tabel : 5.3.1      Populasi Binatang Ternak Menurut Jenisnya  
di Kecamatan Sungai Kakap Tahun 2009 (Ekor)**

No.	Desa	Sapi	Kerbau	Kambing	Babi
(1)	(2)	(3)	(4)	(5)	(6)
1.	Sepuk Laut	11	-	51	-
2.	Punggur Besar	260	-	145	-
3.	Punggur Kecil	275	-	180	70
4.	Kalimas	130	-	175	150
5.	Tanjung Saleh	380	-	125	-
6.	Sungai Belidak	125	-	150	-
7.	Sungai Kakap	421	6	312	-
8.	Sungai Itik	100	-	265	-
9.	Pal IX	401	-	200	-
10.	Sungai Rengas	221	-	186	-
11.	Jeruju Besar	32	-	120	-
12.	Sungai Kupah	51	-	175	-
Jumlah		2,407	6	2,084	220

Sumber : UPTD Pertanian dan Peternakan

**Tabel : 5.3.2      Populasi Unggas Menurut Jenisnya  
di Kecamatan Sungai Kakap 2009 (Ekor)**

No.	Desa	Ayam Buras	Ayam Ras	Itik
(1)	(2)	(3)	(4)	(5)
1.	Sepuk Laut	860	-	850
2.	Punggur Besar	4.540	-	51
3.	Punggur Kecil	3.060	-	658
4.	Kalimas	2.915	-	307
5.	Tanjung Saleh	21.900	-	570
6.	Sungai Belidak	1.059	-	80
7.	Sungai Kakap	2.227	12.000	1.203
8.	Sungai Itik	3.710	5.025	723
9.	Pal IX	1.520	58.000	126
10.	Sungai Rengas	6.605	50.000	127
11.	Jeruju Besar	1.880	5.000	120
12.	Sungai Kupah	1.260	4.750	147
Jumlah		51,536	134,775	4,962

Sumber : UPTD Pertanian dan Peternakan

**Tabel : 5.4.1 Rumah Tangga Nelayan Tradisional Berdasarkan Jenis Perahu yang Digunakan di Kecamatan Sungai Kakap 2009 (Ruta)**

No.	Desa	Tanda Perahu	Jakung	Tanpa Motor	Jumlah
(1)	(2)	(3)	(4)	(5)	
1.	Sepuk Laut	-	-	63	63
2.	Punggur Besar	-	-	35	35
3.	Punggur Kecil	-	-	-	-
4.	Kalimas	-	-	-	-
5.	Tanjung Saleh	-	-	67	67
6.	Sungai Belidak	-	-	37	37
7.	Sungai Kakap	-	-	55	55
8.	Sungai Itik	-	-	19	19
9.	Pal IX	-	-	-	-
10.	Sungai Rengas	-	-	-	-
11.	Jeruju Besar	-	-	18	18
12.	Sungai Kupah	-	-	41	41
	2009	-	-	335	335
	2008	-	-	333	333
	2007	-	83	815	898

Sumber : UPTD Perikanan dan Kelautan

**Tabel : 5.4.2 Rumah Tangga Nelayan Modern  
Berdasarkan Jenis Kapal Motor yang Digunakan  
di Kecamatan Sungai Kakap Tahun 2009 (Ruta)**

No.	Desa	Motor Tempel	Kapal Motor 0 - 5 GT	Kapal Motor > 5 GT	Jumlah
(1)	(2)	(3)	(4)	(5)	(6)
1.	Sepuk Laut	116	123	18	257
2.	Punggur Besar	24	32	-	56
3.	Punggur Kecil	-	-	-	-
4.	Kalimas	-	-	-	-
5.	Tanjung Saleh	32	61	-	93
6.	Sungai Belidak	21	26	-	47
7.	Sungai Kakap	18	18	77	113
8.	Sungai Itik	4	8	-	12
9.	Pal IX	-	-	-	-
10.	Sungai Rengas	-	-	-	-
11.	Jeruju Besar	25	11	-	36
12.	Sungai Kupah	28	25	-	53
2009		268	304	95	667
2008		303	304	95	702
2007		227	280	84	591

Sumber : UPTD Perikanan dan Kelautan

**Tabel : 5.4.3 Jumlah Alat Penangkapan Ikan Menurut Jenisnya  
di Kecamatan Sungai Kakap Tahun 2008-2009**

No	Jenis Alat Penangkapan	Tahun	
		2008	2009
(1)	(2)	(3)	(4)
1	Payang Lampara	-	293
2	Jaring Insang Plastik	46	
3	Jaring Insang Nilon	2	-
4	Jaring Insang Ganyang	21	-
5	Jaring Tiga Lapis	-	92
6	Rawai Ikan Pari	111	-
7	Rawai Udang	146	-
8	Sero /Belat	-	-
9	Jermal	-	-
10	Ambai	103	103
11	Trawi	16	-
12	Pukat Tarik	264	584
13	Jala Udang	-	125
14	Bubu Kepiting	-	1.205
15	Rumpon	34	-
16	Jaring Hiu	44	44
17	Lain-lain	110	210

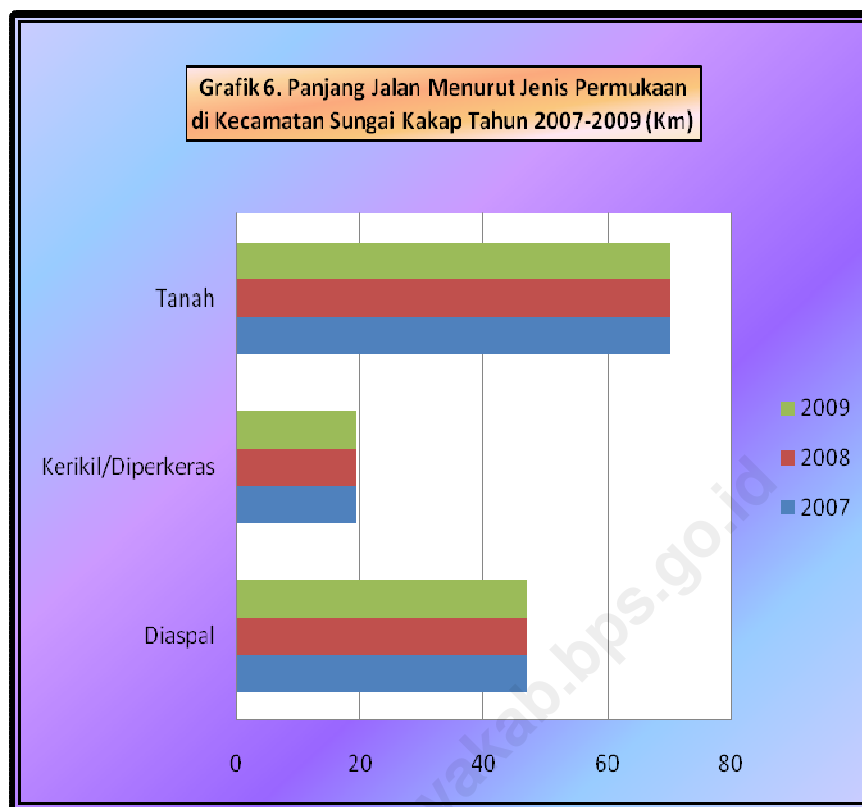
Sumber : Kabupaten Kubu Raya Dalam Angka 2010

## **BAB 6**

# **Transportasi & Koperasi**



*Kecamatan Sungai Kakap  
Dalam Angka 2010*



**Tabel : 6.1 Panjang Jalan Menurut Jenis Permukaan di Kecamatan Sungai Kakap Tahun 2009 (Km)**

No	Desa	Diaspal	Kerikil/ Diperkeras	Tanah
(1)	(2)	(3)	(4)	(5)
1.	Sepuk Laut	-	-	3.00
2.	Punggur Besar	2.00	2.00	15.30
3.	Punggur Kecil	3.00	3.00	-
4.	Kalimas	2.00	2.00	7.00
5.	Tanjung Saleh	-	-	1.20
6.	Sungai Belidak	1.00	-	2.00
7.	Sungai Kakap	10.00	2.50	0.50
8.	Sungai Itik	3.00	1.00	9.10
9.	Pal IX	8.00	2.00	11.50
10.	Sungai Rengas	12.00	4.00	11.50
11.	Jeruju Besar	4.00	1.00	4.00
12.	Sungai Kupah	2.00	2.00	5.00
2009		47.00	19.50	70.10
2008		47.00	19.50	70.10
2007		47.00	19.50	70.10

Sumber : Kantor Camat

**Tabel : 6.2 Koperasi menurut Jenisnya  
di Kecamatan Sungai Kakap 2009**

No.	Desa	K U D	K P N	Lainnya	Jumlah
(1)	(2)	(3)	(4)	(5)	(6)
1.	Sepuk Laut	-	-	-	-
2.	Punggur Besar	1	-	-	1
3.	Punggur Kecil	-	-	-	-
4.	Kalimas	-	-	-	-
5.	Tanjung Saleh	-	-	-	-
6.	Sungai Belidak	-	-	-	-
7.	Sungai Kakap	-	1	1	2
8.	Sungai Itik	1	-	-	1
9.	Pal IX	-	1	-	1
10.	Sungai Rengas	1	-	-	1
11.	Jeruju Besar	-	-	-	-
12.	Sungai Kupah	-	-	1	1
2009		3	2	2	7
2008		3	2	2	7
2007		3	2	2	7

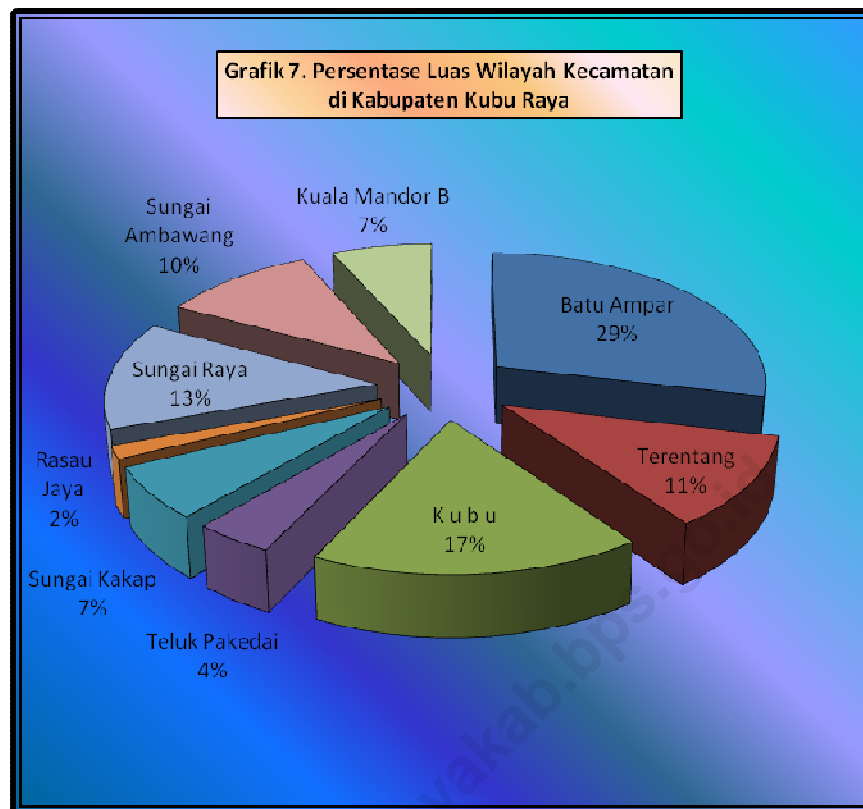
Sumber : Kantor Camat

## **BAB 7**

# **Perbandingan Regional**



*Kecamatan Sungai Kakap  
Dalam Angka 2010*



**Tabel : 7.1      Kepadatan Penduduk Perkecamatan  
di Kabupaten Kubu Raya Tahun 2009**

No.	Kecamatan	Jumlah Penduduk	Luas Desa (KM2)	Kepadatan Per KM2
(1)	(2)	(3)	(4)	(5)
1.	Batu Ampar	32.533	2.002,70	16
2.	Terentang	10.011	786,40	13
3.	K u b u	36.140	1.211,60	30
4.	Teluk Pakedai	18.467	291,90	63
5.	Sungai Kakap	99.084	453,17	219
6.	Rasau Jaya	22.960	111,07	207
7.	Sungai Raya	184.233	929,30	198
8.	Sungai Ambawang	63.404	726,10	87
9.	Kuala Mandor B	23.576	473,00	50
2009		490.408	6.985,24	70
2008		482.487	6.985,24	69

Sumber : BPS Kab. Kubu Raya

**Tabel : 7.2      Banyaknya Satuan Lingkungan Setempat  
Per Kecamatan di Kabupaten Kubu Raya 2009**

No.	Kecamatan	Jumlah Satuan Lingkungan Setempat			
		Desa	Dusun	RW	RT
(1)	(2)	(3)	(4)	(5)	(6)
1.	Batu Ampar	14	50	94	209
2.	Terentang	9	24	33	91
3.	K u b u *)	19	67	131	301
4.	Teluk Pakedai	14	45	50	156
5.	Sungai Kakap	12	51	130	556
6.	Rasau Jaya	6	24	60	217
7.	Sungai Raya *)	14	54	127	794
8.	Sungai Ambawang	13	64	71	324
9.	Kuala Mandor B	5	22	31	161
2009		106	401	727	2.809
2008		106	393	718	2.767

Sumber : Kab. Kubu Raya Dalam Angka 2010

Keterangan : \*) Data Tahun 2008

**Tabel : 7.3 Jenis Penggunaan Lahan Perkecamatan  
di Kabupaten Kubu Raya Tahun 2009 (Ha)**

No.	Kecamatan	Lahan Pertanian		Lahan Bukan Pertanian	Jumlah
		Sawah	Bukan Sawah		
(1)	(2)	(3)	(4)	(5)	(6)
1.	Batu Ampar	8.000	34.070	158.200	200.270
2.	Terentang	4.980	26.060	47.600	78.640
3.	K u b u	11.700	32.240	77.220	121.160
4.	Teluk Pakedai	6.250	13.790	9.150	29.190
5.	Sungai Kakap	18.650	16.367	10.300	45.317
6.	Rasau Jaya	3.700	3.887	3.520	11.107
7.	Sungai Raya	7.050	25.930	59.950	92.930
8.	Sungai Ambawang	4.850	28.260	39.500	72.610
9.	Kuala Mandor B	4.115	24.545	18.640	47.300
2009		69.295	205.149	424.080	698.524
2008		67.970	206.809	423.745	698.524

Sumber : Statistik Penggunaan Tanah Kab. Kubu Raya 2010

**Tabel : 7.4 Luas Panen, Rata-Rata Produksi & Produksi Padi Per Kecamatan di Kabupaten Kubu Raya 2009**

No.	Kecamatan	Padi Sawah		
		Luas Panen (Ha)	Rata-rata Produksi (Kw/Ha)	Produksi (Ton)
(1)	(2)	(3)	(4)	(5)
1.	Batu Ampar	9.088	34,11	31.003
2.	Terentang	2.149	33,09	7.111
3.	K u b u	7.986	32,05	25.598
4.	Teluk Pakedai	3.921	33,00	12.939
5.	Sungai Kakap	15.341	35,28	54.127
6.	Rasau Jaya	4.545	33,48	15.216
7.	Sungai Raya	10.052	34,65	34.827
8.	Sungai Ambawang	2.445	34,91	8.535
9.	Kuala Mandor B	1.633	32,11	5.243
2009		57.160	34,04	194.600
2008		58.779	33,39	196.290

Bersambung .....

Lanjutan Tabel : 7.4

No.	Kecamatan	Padi Ladang		
		Luas Panen (Ha)	Rata-rata Produksi (Kw/Ha)	Produksi (Ton)
(1)	(2)	(3)	(4)	(5)
1.	Batu Ampar	920	19,10	1.757
2.	Terentang	1.320	19,80	2.614
3.	K u b u	-	-	-
4.	Teluk Pakedai	-	-	-
5.	Sungai Kakap	-	-	-
6.	Rasau Jaya	-	-	-
7.	Sungai Raya	-	-	-
8.	Sungai Ambawang	50	19,05	95
9.	Kuala Mandor B	153	19,27	295
2009		2.443	19,49	4.761
2008		2.193	19,04	4.176

Bersambung .....

Lanjutan Tabel : 7.4

No.	Kecamatan	P a d i		
		Luas Panen (Ha)	Rata-rata Produksi (Kw/Ha)	Produksi (Ton)
(1)	(2)	(3)	(4)	(5)
1.	Batu Ampar	10.008	32,73	32.760
2.	Terentang	3.469	28,03	9.724
3.	K u b u	7.986	32,05	25.598
4.	Teluk Pakedai	3.921	33,00	12.939
5.	Sungai Kakap	15.341	35,28	54.127
6.	Rasau Jaya	4.545	33,48	15.216
7.	Sungai Raya	10.052	34,65	34.827
8.	Sungai Ambawang	2.495	35,59	8.630
9.	Kuala Mandor B	1.786	31,01	5.538
2009		59.603	33,45	199,361
2008		59.879	32,88	200.466

Sumber : Statistik Pertanian Tanaman Pangan Kab. Kubu Raya 2010

**Tabel : 7.5      Luas Panen, Rata-Rata Produksi & Produksi Palawija  
Per Kecamatan di Kabupaten Kubu Raya Tahun 2009**

No.	Kecamatan	J a g u n g		
		Luas Panen (Ha)	Rata-rata Produksi (Kw/Ha)	Produksi (Ton)
(1)	(2)	(3)	(4)	(5)
1.	Batu Ampar	145	24,97	362
2.	Terentang	540	26,58	1.435
3.	K u b u	830	26,31	2.183
4.	Teluk Pakedai	225	26,81	603
5.	Sungai Kakap	913	30,74	2.807
6.	Rasau Jaya	304	29,74	904
7.	Sungai Raya	3.836	28,82	11.055
8.	Sungai Ambawang	230	32,64	751
9.	Kuala Mandor B	291	27,11	789
2009		7.314	28,56	20.889
2008		7.215	26,91	19.419

Bersambung .....

Lanjutan Tabel : 7.5

No.	Kecamatan	K e d e l a i		
		Luas Panen (Ha)	Rata-rata Produksi (Kw/Ha)	Produksi (Ton)
(1)	(2)	(3)	(4)	(5)
1.	Batu Ampar	25	11,83	30
2.	Terentang	6	11,67	7
3.	K u b u	48	11,92	57
4.	Teluk Pakedai	-	-	-
5.	Sungai Kakap	-	-	-
6.	Rasau Jaya	1	10,26	1
7.	Sungai Raya	15	11,33	17
8.	Sungai Ambawang	1	10,48	1
9.	Kuala Mandor B	-	-	-
2009		96	11,82	113
2008		98	11,84	116

Bersambung .....

Lanjutan Tabel : 7.5

No.	Kecamatan	Kacang Tanah		
		Luas Panen (Ha)	Rata-rata Produksi (Kw/Ha)	Produksi (Ton)
(1)	(2)	(3)	(4)	(5)
1.	Batu Ampar	6	11,28	7
2.	Terentang	27	11,48	31
3.	K u b u	19	10,98	21
4.	Teluk Pakedai	-	-	-
5.	Sungai Kakap	-	-	-
6.	Rasau Jaya	9	11,00	10
7.	Sungai Raya	50	11,68	58
8.	Sungai Ambawang	-	-	-
9.	Kuala Mandor B	-	-	-
2009		111	11,43	127
2008		179	11,652	208

Bersambung .....

Lanjutan Tabel : 7.5

No.	Kecamatan	Kacang Hijau		
		Luas Panen (Ha)	Rata-rata Produksi (Kw/Ha)	Produksi (Ton)
(1)	(2)	(3)	(4)	(5)
1.	Batu Ampar	3	6,77	2
2.	Terentang	2	7,19	1
3.	K u b u	-	-	-
4.	Teluk Pakedai	-	-	-
5.	Sungai Kakap	-	-	-
6.	Rasau Jaya	-	-	-
7.	Sungai Raya	-	-	-
8.	Sungai Ambawang	-	-	-
9.	Kuala Mandor B	-	-	-
2009		5	6,94	3
2008		53	6,98	37

Bersambung .....

Lanjutan Tabel : 7.5

No.	Kecamatan	Ubi Kayu		
		Luas Panen (Ha)	Rata-rata Produksi (Kw/Ha)	Produksi (Ton)
(1)	(2)	(3)	(4)	(5)
1.	Batu Ampar	40	142,89	572
2.	Terentang	80	140,17	1.121
3.	K u b u	138	142,51	1.967
4.	Teluk Pakedai	96	146,34	1.405
5.	Sungai Kakap	33	148,25	489
6.	Rasau Jaya	73	149,12	1.089
7.	Sungai Raya	240	144,41	3.466
8.	Sungai Ambawang	52	132,71	690
9.	Kuala Mandor B	72	129,10	930
2009		824	142,34	11.729
2008		1.146	142,04	16.278

Bersambung .....

Lanjutan Tabel : 7.5

No.	Kecamatan	Ubi Jalar		
		Luas Panen (Ha)	Rata-rata Produksi (Kw/Ha)	Produksi (Ton)
(1)	(2)	(3)	(4)	(5)
1.	Batu Ampar	15	75,37	113
2.	Terentang	25	77,33	194
3.	K u b u	61	78,36	478
4.	Teluk Pakedai	12	80,30	96
5.	Sungai Kakap	21	81,82	172
6.	Rasau Jaya	14	80,88	113
7.	Sungai Raya	30	75,97	228
8.	Sungai Ambawang	9	76,36	69
9.	Kuala Mandor B	15	76,66	115
2009		202	78,12	1.578
2008		504	82,47	4.155

Sumber : Statistik Pertanian Tanaman Pangan Kab. Kubu Raya 2010