

# **KECAMATAN TERENTANG DALAM ANGKA**

***TERENTANG DISTRICT IN FIGURES***

# 2022



**BADAN PUSAT STATISTIK  
KABUPATEN KUBU RAYA**



# **KECAMATAN TERENTANG** **DALAM ANGKA** *TERENTANG DISTRICT IN FIGURES*

# 2022



# **KECAMATAN TERENTANG DALAM ANGKA 2022**

## **TERENTANG DISTRICT IN FIGURES 2022**

ISSN : 2962-3103

No. Publikasi / Publication Number: 61120.2206

Katalog BPS / BPS Catalogue: 1102001.6112020

Ukuran Buku / Book Size : 21 x 14,8 cm

Jumlah Halaman / Number of Page : 121 + xxviii Halaman / Pages

Naskah/Manuscript :

Badan Pusat Statistik KabupatenKubu Raya/ *BPS-Statistics of Kubu Raya Regency*

Penyunting / Editor :

Badan Pusat Statistik KabupatenKubu Raya/ *BPS-Statistics of Kubu Raya Regency*

Gambar Kulit / Cover Design :

Badan Pusat Statistik KabupatenKubu Raya/ *BPS-Statistics of Kubu RayaRegency*

Diterbitkan oleh/Published by:

© BPS Kabupaten Kubu Raya/ *BPS-Statistics of Kubu Raya Regency*

Dicetak oleh/Printed by:

BPS Kabupaten Kubu Raya/ *BPS-Statistics of Kubu Raya Regency*

Dilarang mengumumkan, mendistribusikan, mengomunikasikan, dan/atau menggandakan sebagian atau seluruh isi buku ini untuk tujuan komersial tanpa izin tertulis dari Badan Pusat Statistik

*Prohibited to announce, distribute, communicate, and/or copy part or all of this book for commercial purpose without permission from BPS-Statistics Indonesia*

**TIM PENYUSUN  
DRAFTING TEAM**

**Pengarah/ Director:**

*Suwandi, SE, MM*

**Penanggung Jawab/ General in Charge**

*Suwandi, SE, MM*

**Pengumpul Data/ Data Collector:**

*Heri Susilo, A.md*

**Pengolah Data/ Data Processor:**

*Heri Susilo, A.md*

**Penulis Naskah/ Writers:**

*Heri Susilo, A.md*

**Penata Letak/ Layout Designer:**

*Heri Susilo, A.md*

**Infografis/ Infographic:**

*Heri Susilo, A.md*

**Gambar Cover/ Cover Image:**

*Heri Susilo, A.md*

<https://kuburayakab.bps.go.id>

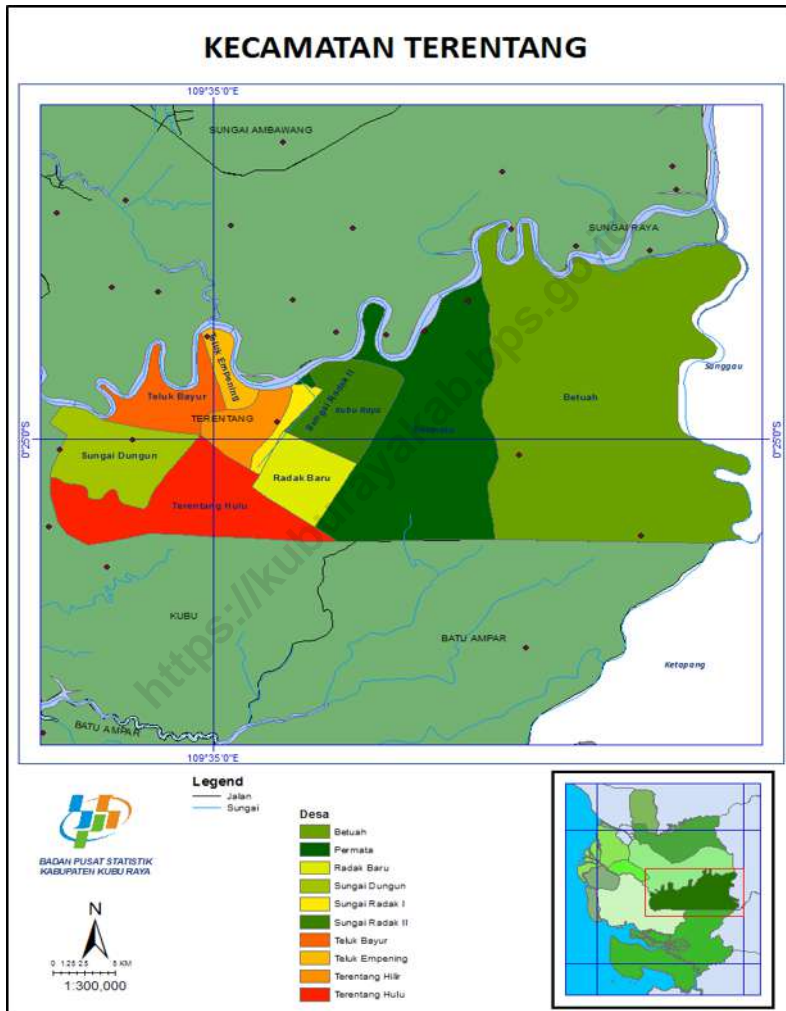
## **KONTRIBUTOR DATA DATA CONTRIBUTOR**

1. Kantor Camat Terentang/ *Terentang District Head Office;*
2. Kantor Urusan Agama Kecamatan Terentang/ *Office of Religion Affairs in Terentang District;*
3. Koordinator Wilayah Dinas Pendidikan Kecamatan Terentang/ *Regional Coordinator of the Education in Terentang District;*
4. Koordinator Wilayah Dinas Pertanian Kecamatan Terentang/ *Regional Coordinator for Agriculture service in Terentang District;*
5. Koordinator Wilayah Badan Pemberdayaan Perempuan, Perlindungan Anak Pengendalian Penduduk dan KB (BP3KB)/ *Regional Coordinator of the Agency for Woman's Empowerment, Child Protection, Population Control dan Family Planning;*
6. Badan Meteorologi, Klimatologi dan Geofisika/ *Meteorology, Climatology and Geophysics Council;*
7. Puskesmas Terentang Hilir/ *Public Health Center Terentang Hilir;*
8. Puskesmas Radak Satu/ *Public Health Center Radak Satu;*
9. Kementrian Dalam Negeri, Dukcapil Kabupaten Kubu Raya;
10. Badan Pengelola Pajak dan Retribusi Daerah Kabupaten Kubu Raya/ *Regional Tax and Levy Management Agency Kubu Raya Regency;*

<https://kuburayakab.bps.go.id>

# PETA KECAMATAN TERENTANG

## MAP OF TERENTANG DISTRICT





<https://kuburayakab.bps.go.id>

**KEPALA BPS KABUPATEN KUBU RAYA**  
**CHIEF STATISTICIAN OF KUBURAYA REGENCY**



**Suwandi, S.E., M.M.**



## KATA PENGANTAR

Puji dan syukur kita panjatkan ke hadirat Tuhan Yang Maha Esa karena hanya dengan rahmat dan petunjuk-Nya kita dapat menyelesaikan penyusunan dan penerbitan buku “KECAMATAN TERENTANG DALAM ANGKA 2022”.

Buku ini selain memuat dan menyajikan potensi dan kondisi riil Kecamatan Terentang pada tahun 2021, juga dimaksudkan sebagai bahan informasi kepada semua pihak serta sebagai bahan evaluasi mengenai perkembangan Kecamatan Terentang pada tahun 2021.

Bertitik tolak dari pemikiran bahwa data dan informasi mempunyai nilai dan arti yang sangat penting dalam perencanaan pembangunan khususnya pembangunan di Kecamatan Terentang maka diharapkan data dan informasi yang tertuang dalam buku ini tetap mempunyai nilai yang relevan bagi perencanaan pembangunan di masa mendatang.

Akhirnya kepada semua pihak yang telah turut aktif memberikan andilnya dalam penerbitan buku ini saya ucapkan terima kasih dan penghargaan yang setinggi-tingginya.

Semoga buku ini akan dapat memberikan manfaat bagi pembangunan Kecamatan Terentang yang kita cintai ini.

Sungai Raya, 21 September 2022

Kepala Badan Pusat Statistik  
Kabupaten Kubu Raya

Suwandi, SE, MM

## **PREFACE**

*WE WOULD LIKE TO THANK God because only with His Bless and His Guidance, we can finish the arrangement and publishing the book of TERENTANG DISTRICT IN FIGURES 2022.*

*Including presenting and performing the potencies and the true condition of Terentang District in 2018, it intended as a material information to all parties and as an evaluation material of the development of Terentang District in 2018.*

*According to the thought that all data and information has value and a very important meaning in planning developing. Especially the development at Terentang District so the data and information expected that presented in this book remain relevant for development planning in the future.*

*Finally to all of them who had actively helped in the publishing of this book I wish to give them an honor and thank them.*

*I wish this book can be useful to the development of our beloved Terentang District.*

*Sungai Raya, 21 September 2022*

*BPS – Statistic Kubu Raya Regency*

*Suwandi, SE, MM*

## DAFTAR ISI CONTENTS

	Halaman Page
<b>TIM PENYUSUN/ DRAFTING TEAM .....</b>	<b>V</b>
<b>KONTRIBUTOR DATA/ DATA CONTRIBUTOR.....</b>	<b>VII</b>
<b>PETA KECAMATAN TERENTANG/ MAP OF TERENTANG DIS- TRIC .....</b>	<b>IX</b>
<b>KEPALA BPS KABUPATEN KUBU RAYA/ CHIEF STATISTICIAN OF KUBURAYA REGENCY .....</b>	<b>XI</b>
<b>KATA PENGANTAR/ PREFACE.....</b>	<b>XIV</b>
<b>DAFTAR ISI/ CONTENTS.....</b>	<b>XV</b>
<b>DAFTAR TABEL/ LIST OF TABLES.....</b>	<b>XVII</b>
<b>DAFTAR GRAFIK/ LIST OF CHARTS.....</b>	<b>XXV</b>
<b>PENJELASAN UMUM/ EXPLANATORY NOTES.....</b>	<b>XXVI</b>
<b>DAFTAR SINGKATAN/ LIST OF ABBREVIATION.....</b>	<b>XXVII</b>
<b>1. GEOGRAFI DAN IKLIM/ GEOGRAPHY AND CLIMATE.....</b>	<b>1</b>
1.1. Geografi/ <i>Geography</i> .....	6
1.2. Iklim/ <i>Climate</i> .....	10
<b>2. PEMERINTAHAN/ GOVERNMENT.....</b>	<b>13</b>
2.1. Wilayah Administrasi/ <i>Administratif Area</i> .....	18
2.2. Aparatur Sipil Negara/ <i>Statte Civil Apparatus</i> .....	19
2.3. Perpajakan/ <i>Taxes</i> .....	29
2.4. Keuangan Daerah/ <i>Local Finance</i> .....	34
<b>3. PENDUDUK/ POPULATION .....</b>	<b>35</b>
<b>4. SOSIAL DAN KESEJAHTERAAN RAKYAT/ SOCIAL AND WEL- FARE .....</b>	<b>45</b>
4.1. Pendidikan/ <i>Education</i> .....	51
4.2. Kesehatan/ <i>Health</i> .....	58
4.3. Perumahan dan Lingkungan/ <i>Housing and Environment</i> .....	73
4.4. Sosial Budaya/ <i>Socio-cultural</i> .....	78
4.5. Bencana Alam dan Mitigasi Bencana/ <i>Natural Disasters and Disaster Mitigation</i> .....	85
<b>5. PERTANIAN/ AGRICULTURE .....</b>	<b>91</b>
5.1. Hortikultura/ <i>Horticulture</i> .....	95
5.2. Peternakan/ <i>Poultry</i> .....	104

	Halaman <i>Page</i>
<b>6. TRANSPORTASI DAN KOMUNIKASI/ <i>TRANSPORTATION AND COMMUNICATION</i> .....</b>	<b>105</b>
6.1. Transportasi/ <i>Transportation</i> .....	109
6.2. Komunikasi/ <i>Communication</i> .....	111
<b>7. PERBANKAN, KOPERASI DAN PERDAGANGAN/ <i>BANKING, COOPERATIVE AND TRADE</i> .....</b>	<b>113</b>
7.1. Perbankan/ <i>Banking</i> .....	117
7.1. Koperasi/ <i>Cooperatives</i> .....	118
7.3. Perdagangan/ <i>Trade</i> .....	119

## DAFTAR TABEL LIST OF TABLES

Halaman

Page

<b>1. GEOGRAFI DAN IKLIM/ GEOGRAPHY AND CLIMATE</b> .....	<b>1</b>
<b>1.1. Geografi/ Geography</b> .....	<b>6</b>
1.1.1 Luas Wilayah Menurut Desa di Kecamatan Terentang Tahun 2021 (KM <sup>2</sup> )/ <i>Total Area by Village in Terentang District, 2021 (KM<sup>2</sup>)</i> . ....	6
1.1.2 Jarak Kantor Desa ke Ibu Kota Kecamatan menurut jalur transportasi di Kecamatan Terentang/ <i>Distance to the Capital District from Village Office by Transportation in Terentang District</i> . ....	7
1.1.3 Jarak Kantor Camat Terentang ke Ibu Kota Kabupaten dan Tempat Penting Lainnya./ <i>Distance from Capital Regency to the District Office and other Important Places</i> . ....	8
1.1.4 Batas Wilayah Kecamatan Terentang Menurut Arah Mata Angin./ <i>Border of Terentang District by Wind Direction</i> . ....	9
<b>1.2. Iklim/ Climate</b> . ....	<b>10</b>
1.2.1 Banyaknya Hari Hujan dan Curah Hujan di Kecamatan Terentang Tahun 2021./ <i>Number of Rain Day and Rainfall in Terentang District, 2021</i> . ....	10
1.2.2 Banyaknya Hari Hujan di Kecamatan Terentang 2017 - 2021./ <i>Number of Rain Day in Terentang District, 2017 – 2021</i> . ....	11
1.2.3 Banyaknya Curah Hujan Hujan di Kecamatan Terentang 2017 - 2021./ <i>Number of Rainfall in Terentang District, 2017 – 2021</i> . ....	12
<b>2. PEMERINTAHAN/ GOVERNMENT</b> .....	<b>13</b>
<b>2.1. Wilayah Administrasi/ Administratif Area</b> . ....	<b>18</b>
2.1.1 Banyaknya Dusun, RW dan RT di Kecamatan Terentang, 2021./ <i>Number of Hamlet, RW and RT in Terentang District, 2021</i> . ....	18
<b>2.2. Aparatur Sipil Negara/ Statte Civil Apparatus</b> .....	<b>19</b>
2.2.1 Banyaknya Aparatur Sipil Negara Menurut Instansi dan Jenis Kelamin di Kecamatan Terentang, 2021./ <i>Number of State Civil Apparatus by Institution and sex in Terentang District, 2021</i> .....	19
2.2.2 Banyaknya Aparatur Sipil Negara Menurut Tingkat Pendidikan dan Jenis Kelamin di Kecamatan Terentang, 2021./ <i>Number of State Civil Apparatus by Educational and sex in Terentang District, 2021</i> . ....	20
2.2.3 Banyaknya Aparatur Sipil Negara Menurut Instansi dan Tingkat Pendidikan	



Tertinggi yang Ditamatkan di Kecamatan Terentang, 2021./ <i>Number of State Civil Apparatus by Institution and Educational Attainment in Terentang District, 2021.</i> .....	21
2.2.4 Banyaknya Aparatur Sipil Negara Menurut Tingkat Kepangkatan dan Jenis Kelamin di Kecamatan Terentang, 2021./ <i>Number of State Civil Apparatus by Hierarchy and sex in Terentang District, 2021.</i> .....	23
2.2.5 Banyaknya Aparatur Sipil Negara Menurut Instansi dan Tingkat Kepangkatan di Kecamatan Terentang, 2021./ <i>Number of State Civil Apparatus by Institution and Hierarchy in Terentang District, 2021.</i> .....	24
2.2.6 Nama-nama Camat yang Pernah/ Masih Menjabat di Kecamatan Terentang sampai dengan Tahun 2021./ <i>Name of Last and Current Terentang District Head Until 2021.</i> .....	26
2.2.7 Keberadaan Kepala Desa dan Sekretaris Desa di Kecamatan Terentang, 2020./ <i>The Presence of The Village Heade and Village Secretary in Terentang District, 2020.</i> .....	27
2.2.8 Jumlah Aparatur Pemerintahan Desa di Kecamatan Terentang Tahun 2020./ <i>Number of Village Government Officials In Terentang District, 2020.</i> .....	28
<b>2.3. Perpajakan/ Taxes.</b> .....	29
2.3.1 Ketetapan dan Realisasi Pajak Bumi dan Bangunan (PBB) Menurut Desa di Kecamatan Terentang Tahun 2021./ <i>Target and Realisasi of Land and Property Tax (PBB) in Terentang District, 2021.</i> .....	29
2.3.2 Ketetapan SPT PBB Menurut Desa di Kecamatan Terentang Tahun 2016 - 2021./ <i>Target of Land and Property Tax (PBB) in Terentang District, 2016 - 2021.</i> .....	30
2.3.3 Nilai Ketetapan SPT PBB Menurut Desa di Kecamatan Terentang Tahun 2016 - 2021 ./ <i>Target Value of Land and Property Tax (PBB) in Terentang District, 2016 - 2021</i> .....	31
2.3.4 Realisasi SPT PBB Menurut Desa di Kecamatan Terentang Tahun 2016 - 2021./ <i>Realisasi SPT of Land and Property Tax (PBB) in Terentang District, 2016 - 2021.</i> .....	32
2.3.5 Nilai Realisasi SPT PBB Menurut Desa di Kecamatan Terentang Tahun 2016 - 2021./ <i>Realisasi Value of SPT of Land and Property Tax (PBB) in Terentang District, 2016- 2021</i> .....	33
<b>2.4. Keuangan Daerah/ Local Finance.</b> .....	34
2.4.1 Sumber Pendapatan Desa di Kecamatan Terentang, 2021 (Jutaan Rupiah)./ <i>Source of Villages Income in Terentang District, 2021(Million Rupiah).</i> .....	34

### 3. PENDUDUK/ POPULATION..... 35

3.1 Penduduk Menurut Desa, Jenis Kelamin dan Rasio Jenis Kelamin di Kecamatan Terentang Tahun 2021./ <i>Population by Village, gender and Sex Ratio in Terentang District, 2021</i> .....	39
3.2 Penduduk Menurut Desa, Persentase Penduduk dan kepadatan Penduduk di Kecamatan Terentang Tahun 2021./ <i>Population by Village, Percentage and Sex Ratio in Terentang District, 2021</i> . ....	40
3.3 Penduduk Menurut Desa dan Sttus Perkawinan di Kecamatan Terentang Tahun 2021./ <i>Population by Village and Marital Status in Terentang District, 2021</i> .....	41
3.4 Penduduk Dengan Status Kepala Keluarga Menurut Desa dan Jenis Kelamin di Kecamatan Terentang Tahun 2021./ <i>Population With Head of Family Status by Village and Gender in Terentang District, 2021</i> .....	42
3.5 Penduduk Wajib KTP Menurut Desa dan Jenis Kelamin di Kecamatan Terentang Tahun 2021./ <i>Population by Required for KTP by Village and Gender in terentang District, 2021</i> .....	43
3.6 Penduduk Usia 0 - 18 Tahun Menurut Desa dan Jenis Kelamin di Kecamatan Terentang Tahun 2021./ <i>Population Age 0 - 18 Years by Village and Gender in Terentang District, 2021</i> .....	44

### 4. SOSIAL DAN KESEJAHTERAAN RAKYAT/ SOCIAL AND WELFARE ..... 45

4.1. Pendidikan/ <i>Education</i> .....	51
4.1.1. Banyaknya Desa yang Memiliki Fasilitas Sekolah Menurut Tingkat Pendidikan di Kecamatan Terentang Tahun 2019 - 2021./ <i>Number of Villages with School Facilities by Education Level in Terentang District, 2021</i> .....	51
4.1.2. Banyaknya Fasilitas Sekolah Menurut Desa dan Tingkat Pendidikan di Kecamatan Terentang Tahun 2021./ <i>Number of School Facilities by Village and Education Level in Terentang District, 2021</i> .....	52
4.1.3. Banyaknya Guru Menurut Desa dan Tingkat Pendidikan di Kecamatan Terentang Tahun 2021./ <i>Number of Teachers by Village and Education Level in Terentang District, 2021</i> .....	53
4.1.4. Banyaknya Peserta Didik Menurut Desa dan Tingkat Pendidikan di Kecamatan Terentang Tahun 2021./ <i>Number of Students by Village and Education Level in Terentang District, 2021</i> .....	54

4.1.5. Banyaknya Ruang Kelas Menurut Desa dan Tingkat Pendidikan di Kecamatan Terentang Tahun 2021./ <i>Number of Classrooms by Village and Education Level in Terentang District, 2021.</i> .....	55
4.1.6. Banyaknya Robongan Belajar Menurut Desa dan Tingkat Pendidikan di Kecamatan Terentang Tahun 2021./ <i>Number of Study Groups by Village and Education Level in Terentang District, 2021.</i> .....	56
4.1.6. Banyaknya Pegawai Sekolah Menurut Desa dan Tingkat Pendidikan di Kecamatan Terentang Tahun 2021./ <i>Number of School Employees by Village and Education Level in Terentang District, 2021.</i> .....	57
<b>4.2. Kesehatan/ Health.</b> .....	58
4.2.1 Banyaknya Desa yang Memiliki Sarana Kesehatan Menurut Jenis Sarana Kesehatan di Kecamatan Terentang Tahun 2019 - 2021./ <i>Number of Villages that Have Health Facilities by Type of Health Facilities in Terentang District, 2019 - 2021.</i> .....	58
4.2.2 Banyaknya Tenaga Kesehatan Menurut Desa dan Jenisnya di Kecamatan Terentang Tahun 2021./ <i>Number of Health Workers by Village and Type in Terentang District, 2018.</i> .....	59
4.2.3 Banyaknya Sarana Kesehatan Menurut Desa dan Jenisnya di Kecamatan Terentang Tahun 2021./ <i>Number of Health Facilities by Village and Type in Terentang District, 2021.</i> .....	60
4.2.4. Banyaknya Kunjungan Pasien pada Puskesmas di Kecamatan Terentang Tahun 2021./ <i>Number of Patient Visits at the Health Center in Terentang District, 2021.</i> ..	62
4.2.5. Banyaknya Penduduk yang Penerima Imunisasi pada Puskesmas di Kecamatan Terentang Tahun 2021./ <i>Number of Population Received Immunization at Puskesmas in Terentang District, 2021.</i> .....	63
4.2.6. 10 Penyakit Terbanyak, Pasien Berkunjung ke Puskesmas di Kecamatan Terentang Tahun 2021./ <i>10 Most Diseases, Patients Visit the Health Center in Terentang District, 2021.</i> .....	65
4.2.7. Banyaknya Realisasi Pencapaian Akseptor KB baru Menurut Desa dan Jenis Kontrasepsi di Kecamatan Terentang Tahun 2021./ <i>Number of Achievements of New Family Planning Acceptors by Village and Type of Contraception in Terentang District, 2021.</i> .....	66
4.2.7. Banyaknya Peserta KB Aktif pada Pasangan Usia Subur (PUS) Menurut Desa dan Jenis Kontrasepsi di Kecamatan Terentang Tahun 2021./ <i>Number of Active</i>	

<i>Family Planning Participants in Couples of Childbearing Age (EFA) by Village and Type of Contraception in Terentang District, 2021.....</i>	<i>68</i>
4.2.8. Banyaknya Sarana Pelayanan KB Menurut Desa di Kecamatan Terentang Tahun 2021./ <i>Number of Family Planning Service Facilities by Village in Terentang District, 2021.....</i>	<i>70</i>
4.2.9. Banyaknya Tempat Pelayanan Keluarga Berencana (Klinik KB) Menurut Desa di Kecamatan Terentang Tahun 2021./ <i>Number of Family Planning Service Places (KB Clinics) by Village in Terentang District, 2021. ....</i>	<i>71</i>
4.2.10 Banyaknya Warga Penderita Gizi Buruk Menurut Desa di Kecamatan Terentang Tahun 2020./ <i>Number of Residents with Malnutrition by Village in Terentang District, 2020.....</i>	<i>72</i>
<b>4.3. Perumahan dan Lingkungan/ <i>Housing and Environment. ....</i></b>	<b><i>73</i></b>
4.3.1 Banyaknya Desa Menurut Sumber Air Minum Sebagian Besar Keluarga di Kecamatan Terentang Tahun 2019 - 2021./ <i>Number of Villages According to Drinking Water Source Most Families in Terentang District, 2019 - 2021. ....</i>	<i>73</i>
4.3.2 Banyaknya Keluarga Menurut Desa dan Jenis Penggunaan Listrik di Kecamatan Terentang Tahun 2020./ <i>Number of Families by Village and Type of Electricity Use in Terentang District, 2020.....</i>	<i>74</i>
4.3.3 Banyaknya Desa Menurut Keberadaan Penerangan Jalan Utama Desa di Kecamatan Terentang Tahun 2019 - 2021./ <i>Number of Villages According to the Existence of Village Main Street Lighting in Terentang District, 2019 - 2021. ....</i>	<i>75</i>
4.3.4 Banyaknya Desa Menurut Penggunaan Fasilitas Buang Air Besar Sebagian Besar Keluarga di Kecamatan Terentang Tahun 2019 - 2021./ <i>Number of Villages According to the Most Families Use of Defecation Facilities in Terentang District, 2019 - 2021.....</i>	<i>76</i>
4.3.5 Banyaknya Desa Menurut Jenis Bahan Bakar Untuk Memasak yang Digunakan Oleh Sebagian Besar Keluarga di Kecamatan Terentang Tahun 2019 - 2021./ <i>Number of Villages by Type of Fuel For Cooking Used by Most Families in Terentang District, 2019 - 2021.....</i>	<i>77</i>
<b>4.4. Sosial Budaya/ <i>Socio-cultural.....</i></b>	<b><i>78</i></b>
4.4.1 Banyaknya Tempat Peribadatan Menurut Desa dan Jenis Tempat Ibadah di Kecamatan Terentang Tahun 2021./ <i>Number of Places of Worship by Village and Type of Place of Worship in Terentang District, 2020. ....</i>	<i>78</i>
4.4.2 Banyaknya Penduduk Menurut Desa dan Agama yang dianut di Kecamatan	

Terentang Tahun 2021./ <i>Number of Population by Village and Religion in Terentang District, 2018.</i> .....	80
4.4.3 Banyaknya Nikah, Talak, Rujuk dan Cerai Menurut Desa di Kecamatan Terentang Tahun 2021./ <i>Number of Marriage, Divorce, Reconciliation and Divorce by Villagein Terentang District, 2021.</i> .....	82
4.4.4 Banyaknya Nikah, Talak, Rujuk Dan Cerai Menurut Bulan di Kecamatan Terentang Tahun 2021./ <i>Number of marriages, divorces, reconciliations and divorces by month in Terentang District, 2021.</i> .....	83
4.4.5 Banyaknya Desa berdasarkan Keberadaan Fasilitas Olahraga di Kecamatan Terentang Tahun 2021./ <i>Number of Villages based on Existence of Sports Facilities in Terentang District, 2021.</i> .....	84
<b>4.5. Bencana Alam dan Mitigasi Bencana/ <i>Natural Disasters and Disaster Mitigation.</i> .....</b>	<b>85</b>
4.5.1 Banyaknya Kejadian Bencana Alam Menurut Desa dan Jenis Bencana Alam di Kecamatan Terentang Tahun 2020./ <i>Number of Natural Disaster Events by Village and Type of Natural Disaster in Terentang District, 2020.</i> .....	85
4.5.2 Banyaknya Korban Jiwa Akibat Bencana Alam Menurut Desa dan Jenis Bencana Alam di Kecamatan Terentang Tahun 2020./ <i>Number of Casualties Due to Natural Disasters by Village and Type of Natural Disaster in Terentang District, 2020.</i> .....	87
4.5.3 Keberadaan Sistem Peringatan Dini Menurut Desa dan Jenis Sistem Peringatan Bencana Alam di Kecamatan Terentang Tahun 2020./ <i>Existence of Early Warning System by Village and Type of Natural Disaster Warning System in Terentang District, 2018.</i> .....	89
<b>5. PERTANIAN/ <i>AGRICULTURE</i>.....</b>	<b>91</b>
<b>5.1. Hortikultura/ <i>Horticulture.</i>.....</b>	<b>95</b>
5.1.1. Luas Panen Tanaman Sayuran Menurut Jenis Tanaman di Kecamatan Terentang, 2018 - 2021./ <i>Harvested Area of Vegetables by Kind of Plant in Terentang District, 2018 - 2021</i> .....	95
5.1.2. Produksi Tanaman Sayuran Menurut Jenis Tanaman di Kecamatan Terentang, 2018 - 2021./ <i>Production of Vegetables by Kind of Plant in Terentang District, 2018 - 2021</i> .....	96
5.1.3. Luas Panen dan Produksi Tanaman Sayuran Menurut Jenis Tanaman di Kecamatan Terentang, 2021./ <i>Harvested Area and Production of Vegetables by</i>	

<i>Kind of Plant in Terentang District, 2021</i> .....	97
5.1.4. Luas Panen Tanaman Biofarmaka Menurut Jenis Tanaman di Kecamatan Terentang, 2018 - 2021./ <i>Harvested Area of Vegetables by Kind of Plant in Terentang District, 2018 - 2021</i> .....	98
5.1.5. Produksi Tanaman Biofarmaka Menurut Jenis Tanaman di Kecamatan Terentang, 2018 - 2021./ <i>Production of Medicinal Plants by Kind of Plant in Terentang District, 2018 - 2021</i> .....	99
5.1.6. Luas Panen dan Produksi Tanaman Biofarmaka Menurut Jenis Tanaman di Kecamatan Terentang, 2021./ <i>Harvested Area and Production of Medicinal by Kind of Plant in Terentang District, 2021</i> .....	100
5.1.7. Luas Tanam dan Produksi Tanaman Hias Jenis Tanama di Kecamatan Terentang, 2021./ <i>Harvested Area and Production of Ornamental Plants by Kind of Plant in Terentang District, 2021</i> .....	101
5.1.8. Produksi Buah-buahan Menurut Jenis Tanaman di Kecamatan Terentang, 2018 - 2021./ <i>Production of Fruits by Kind of Plant in Terentang District, 2018 - 2021</i> ..	102
5.1.9. Jumlah Tanam dan Produksi Buah buahan Menurut Jenis Tanama di Kecamatan Terentang, 2021./ <i>Numbers of Harvested and Production of Fruits by Kind of Plant in Terentang District, 2021</i> .....	103
<b>5.2. Peternakan/ Poultry</b> .....	104
5.2.1. Jumlah Ternak Besar Yang Dikusasi Seluruh Keluarga Menurut Desa di Kecamatan Terentang Tahun 2020./ <i>Number of Large Cattle Controlled by Whole Family by Village in Terentang District, 2020</i> .....	104
<b>6. TRANSPORTASI DAN KOMUNIKASI/ TRANSPORTATION AND COMMUNICATION</b> .....	105
<b>6.1. Transportasi/ Transportation</b> .....	109
6.1.1. Sarana Transportasi Antar Desa Menurut Desa di Kecamatan Terentang Tahun 2020./ <i>nter-Village Transportation Facilities by Village and Presence in Terentang District, 2020</i> .....	109
6.1.2. Jenis Permukaan Jalan Utama di Desa Menurut Desa di Kecamatan Terentang Tahun 2020./ <i>Types of Main Road Surfaces in the Village by Village in Terentang District, 2020</i> .....	110
<b>6.2. Komunikasi/ Communication</b> .....	111
6.2.1 Jumlah Menara dan Operator Layanan Komunikasi Telepon Seluler Menurut	

Desa di Kecamatan Terentang Tahun 2020./ <i>Number of Cellular Telephone Communication Service Towers and Operators by Village in Terentang District, 2020./</i> .....	111
6.2.2. Keberadaan Kantor Post/ Post Pembantu/ Rumah Pos dan Perusahaan/ Agen Jasa Ekspedisi Swasta Menurut Desa di Kecamatan Terentang Tahun 2020./ <i>Existence of Post Office/ Assistant Post/ Post House and Company/ Private Expedition Service Agent by Village in Terentang District, 2020.</i> .....	112
<b>7. PERBANKAN, KOPERASI DAN PERDAGANGAN/ <i>BANKING, COOPERATIVE AND TRADE</i></b> .....	<b>113</b>
<b>7.1. Perbankan/ <i>Banking</i></b> .....	<b>117</b>
7.1.1. Banyaknya Sarana Lembaga Keuangan Yang Beroperasi Menurut Desa dan Jenisnya Di Kecamatan Terentang Tahun 2020./ <i>Number of Operating Financial Institution Facilities by Village and Type in Terentang District, 2020.</i> .....	117
<b>7.1. Koperasi/ <i>Cooperatives</i></b> .....	<b>118</b>
7.2. Banyaknya Koperasi Aktif Menurut Desa dan Jenis Koperasi Di Kecamatan Terentang Tahun 2020./ <i>Number of Active Cooperatives by Village and Type of Cooperative in Terentang District, 2018.</i> .....	118
<b>7.3. Perdagangan/ <i>Trade</i></b> .....	<b>119</b>
7.3. Banyaknya Sarana Perdagangan Menurut Desa dan Jenis Sarana Perdagangan Di Kecamatan Terentang Tahun 2020./ <i>Number of Trading Facilities by Village and Type of Trading Facilities in Terentang District, 2020.</i> .....	119

## DAFTAR GRAFIK LIST OF CHARTS

Halaman

Page

1.	<b>Persentase Luas Wilayah Menurut Desa di Kecamatan Terentang Tahun 2021/</b> <i>Percentage of total Area by Fillage n Terentang District, 2021 .....</i>	5
2.	<b>Banyaknya Dusun, RW dan RT di Kecamatan Terentang/</b> <i>Number of Orchards,</i> <i>RW, RT in Terentang District.....</i>	17
3.	<b>Persentase Jumlah Penduduk Menurut Desa di Kecamatan Terentang/</b> <i>Percentage of Total Population In Terentang District by Villages .....</i>	38
4.	<b>Banyaknya Tenaga Kesehatan Menurut Desa dan Jenis di Kecamatan Terentang/</b> <i>Number of Health personnel by Type and Village in Terentang District .....</i>	50
5	<b>Persentase Produksi Tanaman Sayuran &amp; Buah-Buahan Semusim Di Kecamatan Terentang/</b> <i>Percentage Production of Vegetables and Fruits in Terentang District ...</i>	94
6	<b>Banyaknya Operator Layanan Komunikasi Telefon Seluler yang menjangkau Kecamatan Terentang Menurut Desa/</b> <i>Percentage of Electricity by Ccustomers Group in Terentang District.....</i>	108
7.	<b>Banyaknya Toko Kelontong Menurut Desa di Kecamatan Terentang/</b> <i>Number of Licensed Trade Company by Village In Terentang District .....</i>	116



PENJELASAN UMUM  
EXPLANATORY NOTES

Tanda-tanda, satuan-satuan, dan lain-lainnya yang digunakan dalam publikasi ini adalah sebagai berikut:

*Symbols, measurement units, and acronyms which are used in this publication, are as follows:*

1. TANDA-TANDA/ SYMBOLS

Data tidak tersedia/ <i>Data not available</i>	:	...
Tidak ada atau nol / <i>Null or zero</i>	:	—
Data dapat diabaikan/ <i>Data negligible</i>	:	0
Tanda decimal/ <i>Decimal point</i>	:	,
Data tidak dapat ditampilkan/ <i>Not applicable</i>	:	NA
Angka perkiraan/ <i>Estimated figures</i>	:	e
Angka sementara/ <i>Preliminary figures</i>	:	x
Angka sangat sementara/ <i>Very preliminary figures</i>	:	xx
Angka diperbaiki/ <i>Revised figures</i>	:	r

2. SATUAN/UNITS

Barel/ <i>Barrel</i>	:	158,99 liter/ <i>litres</i> = 1/6,2898 m3
Hektar (ha)/ <i>Hectare (ha)</i>	:	10 000 m2
Kilometer (km)/ <i>Kilometres (km)</i>	:	1 000 meter/ <i>meters (m)</i>
Knot/ <i>Knot</i>	:	1,8523 km/jam (km/hour)
kuintal/ <i>Quintal</i>	:	100 kg
KWh	:	1 000 Watt hour
MWh	:	1 000 KWh
Liter (untuk beras)/ <i>Litre (for rice)</i>	:	0,80 kg
Ons/Ounce	:	28,31 gram/grams
Ton	:	1 000 kg

Satuan lain: buah, dus, butir, helai/lembar, kaleng, batang, pulsa, ton kilometer (ton-km), jam, menit, persen (%).

*Other units: unit, pack, pieces, sheet, tin, pulse, ton-kilometres(ton-km), hour, minute, percent (%).*

Perbedaan angka di belakang koma disebabkan oleh pembulatan angka.


*The difference in decimal numbers is caused by rounding.*

## DAFTAR SINGKATAN LIST OF ABBREVIATION

SI	: Stasiun Iklim/ <i>Climate Station</i>
SMPK	: Stasiun Meterologi Pertanian Khusus/ <i>Special Agricultural Meteorological Station</i>
t.t	: Tempat tidur/ <i>Bed</i>
BCG	: Bacillus Calmette Guerin
DPT	: Difteri, Pertusis, Tetanus/ <i>Diphtheria, Tetanus, and Pertussis</i>
TT	: Tetanus Toxoid
IOT	: Industri Obat Tradisional/ <i>Traditional Medicine Industry</i>
IKOT	: Industri Kecil Obat Tradisional/ <i>Traditional Medicine Small Industry</i>
Alkes	: Alat kesehatan/ <i>Health Kits</i>
PKRT	: Perbekalan Kesehatan Rumah tangga/ <i>Household Health Logistics</i>
Kompl	: Komplemen/ <i>Complement</i>
IRTP	: Industri Pangan Produksi Rumah Tangga/ <i>Foods Home Industry</i>
PBF	: Pedagang Besar Farmasi/ <i>Pharmacy Whole-seller</i>
GFK	: Gudang Farmasi Kab/Kota/Regency/ <i>Municipality Pharmacy Warehouse</i>
RB	: Rumah Bersalin/ <i>Delivery House</i>
Pustu	: Puskesmas pembantu/ <i>Auxiliary Public Health Center</i>
BP	: Balai Pengobatan/ <i>Polyclinic</i>
TPS	: Tempat Pembuangan Sampah Sementara / <i>landfill</i>
Jamkesmas	: Jaminan kesehatan masyarakat miskin/ <i>Poor public health insurance</i>
PJKMU	: Program Jaminan Kesehatan Masyarakat Umum/ <i>General Public Health Insurance Program</i>
SIUP	: Surat Ijin Usaha Perdagangan/ <i>Trading Permission Letter</i>
TDP	: Tanda Daftar Perusahaan/ <i>Company Registration Identity</i>
API	: Angka Pengenal Importir/ <i>Importer's Identity Number</i>

<https://kuburayakab.bps.go.id>

# 1 GEOGRAFI DAN IKLIM GEOGRAPHY AND CLIMATE



## ***Hari Hujan***

Hari Hujan Rata-rata pada Tahun 2021 adalah 11 hari. Hari hujan terbanyak terjadi dibulan Agustus yaitu 15 hari dan Hari Hujan terendah terjadi dibulan Februari yang hanya 6 hari.

## ***Curah Hujan***

Curah Hujan Rata-rata pada Tahun 2021 adalah 240 mm . Curah hujan tertinggi terjadi di Bulan Mei yaitu 353 mm dan curah hujan terendah terjadi dibulan April yang hanya 78 mm.



<https://kuburayakab.bps.go.id>

## ULASAN

Kecamatan Terentang merupakan dataran rendah dengan ketinggian rata-rata  $\pm 84$  meter diatas permukaan laut, terletak pada posisi  $00^{\circ}44'55,85''$  sampai dengan  $01^{\circ}01'21,51''$  Lintang Utara, serta  $108^{\circ}51'47,6''$  sampai dengan  $109^{\circ}10'19,16''$  Bujur Timur. Luas wilayah Kecamatan Terentang, adalah berupa daratan seluas  $786,40 \text{ km}^2$ .

Akhir tahun 2021, wilayah administrasi Kecamatan Terentang terdiri dari 10 wilayah Desa, luas daratan masing-masing Desa, yaitu: Desa Sungai Dungun ( $17,46 \text{ Km}^2$ ), Desa Terentang Hulu ( $135,89 \text{ Km}^2$ ), Desa Teluk Bayur ( $70,88 \text{ Km}^2$ ), Desa Teluk Empening ( $69,36 \text{ Km}^2$ ), Desa Terentang Hilir ( $76,06 \text{ Km}^2$ ), Desa Sungai Radak Satu ( $17,60 \text{ Km}^2$ ), Desa Sungai Radak Dua ( $20,52 \text{ Km}^2$ ), Desa Permata ( $83,10 \text{ Km}^2$ ), Desa Betuah ( $297,65 \text{ Km}^2$ ) dan Desa Radak Baru ( $14,28 \text{ Km}^2$ ).

Berdasarkan elevasi (ketinggian dari permukaan laut), dataran di Kabupaten Kabupaten Kubu Raya terdiri dari:

0 m - 100 m = 20,2 %

101 m - 500 m = 27,2 %

501 m – 1.000 m = 26,7 %

1.001 m keatas = 25,9 %

Jarak antara Kantor Camat ke Kantor Desa:

1. Terentang - Sungai Dungun: 35 KM.
2. Terentang - Terentang Hulu: 25 KM.
3. Terentang - Teluk Bayur: 11 KM.
4. Terentang - Teluk Empening: 5 KM.
5. Terentang - Terentang Hilir: 3 KM.
6. Terentang - Sungai Radak Satu: 4 KM.
7. Terentang - Sungai Radak Dua: 5 KM.
8. Terentang - Permata: 1,5 KM.
9. Terentang - Betuah: 40 KM.

## DESCRIPTION

*Terentang District is a lowland area with an average hight Of  $\pm 84$  meters above sea level, located at bu Raya Regency is an area with average high around 84 meters above sea level, it is located between  $00^{\circ}44'55,85''$  to  $01^{\circ}01'21,51''$  north latitude and  $108^{\circ}51'47,6''$  and  $109^{\circ}10'19,16''$  east longitude. The area of Terentang district is  $786,40 \text{ km}^2$ .*

*At the end of 2021, the administrative area of Terentnag District consists of 10 village areas, the area of each village, namely: Sungai Dungun Village ( $17,46 \text{ Km}^2$ ), Terentang Hulu Village ( $135,89 \text{ Km}^2$ ), Teluk Bayur Village ( $70,88 \text{ Km}^2$ ), Teluk Empening Village ( $69,36 \text{ Km}^2$ ), Terentang Hilir Village ( $76,60 \text{ Km}^2$ ), Sungai Radak Satu Village ( $17,60 \text{ Km}^2$ ), Sungai Radak Dua Village ( $20,52 \text{ Km}^2$ ), Permata Village ( $83,10 \text{ Km}^2$ ), Betuah Village ( $297,65 \text{ Km}^2$ ), and Radak Baru Village ( $14,28 \text{ Km}^2$ ).*

*Based on elevation (high above sea level), land in Kubu Raya Regency consists of:*

*0 m- 100 m = 20.2 %*

*101 m-500 m = 27.2 %*

*501 m - 1,000 m = 26.7 %*

*1,001 m and over = 25.9 %*

*Distance between District Capital to Village Area:*

1. Terentang - Sungai Dungun : 53 KM.
2. Terentang - Terentang Hulu : 25 KM.
3. Terentang - Teluk Bayur : 11 KM.
4. Terentang - Teluk Empening : 5 KM.
5. Terentang - Terentang Hilir : 3 KM.
6. Terentang - Sungai Radak Satu : 4 KM.
7. Terentang - Sungai Radak Dua : 5 KM.
8. Terentang - Permata : 1.5 KM.
9. Terentang - Betuah : 40 KM.

10. Terentang - Radak Baru: 8 KM

Wilayah Kecamatan Terentang bagian utara berbatasan dengan Kecamatan Sungai Raya, bagian timur berbatasan dengan Kabupaten Sanggau, bagian selatan berbatasan dengan Kecamatan Batu Ampar, dan bagian barat berbatasan dengan Kecamatan Kubu

10. Terengtang - Radak Baru : 8 KM

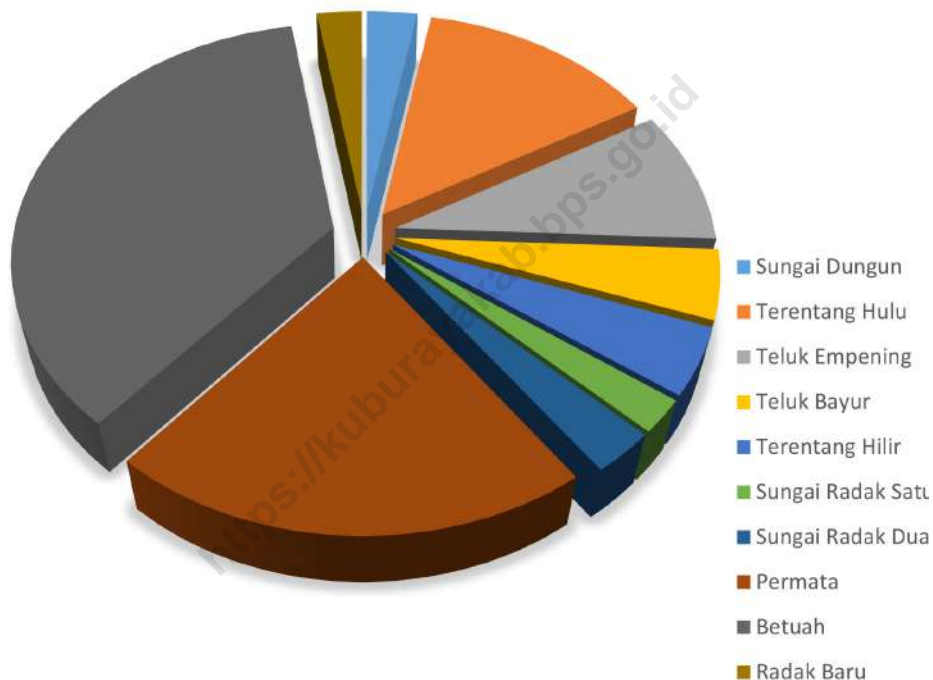
*Territorial Boundaries of Terentang District in northern area bordered by Sungai Raya District, eastern area border on Sanggau Regency, southern area border on Batu Ampar District, and western area bordered Kubu District.*

<https://kuburayakab.bps.go.id>

**Grafik 1. Persentase Luas Wilayah Menurut Desa di Kecamatan Terentang**

Chart

*Percentage of total Area by Fillage n Terentang District.*





1.1. Geografi/ Geography

Tabel 1.1.1 Luas Wilayah Menurut Desa di Kecamatan Terentang Tahun 2021 (KM<sup>2</sup>)  
Table Total Area by Village in Terentang District, 2021 (KM<sup>2</sup>)

Desa Village		Luas (KM <sup>2</sup> ) Area (KM <sup>2</sup> )	Persentase (%) Percentage (%)
(1)	(2)	(3)	(4)
1.	Sungai Dungun	22,69	2,91
2.	Terentang Hulu	106,90	13,72
3.	Teluk Bayur	70,88	9,10
4.	Teluk Empening	36,63	4,70
5.	Terentang Hilir	35,45	4,55
6.	Sungai Radak Satu	17,60	2,26
7.	Sungai Radak Dua	22,24	2,86
8.	Permata	164,78	21,14
9.	Betuah	281,55	26,14
10.	Radak Baru	20,26	2,60
Kecamatan Terentang		778,98	100,00

Sumber/ Source: Kantor Camat

**Tabel 1.1.2 Jarak Kantor Desa ke Ibu Kota Kecamatan menurut jalur transportasi di Kecamatan Terentang**  
***Distance to the Capital District from Village Office by Transportation in Terentang District***

	Desa <i>Village</i>	Jalan Darat (KM) <i>Road</i>	Jalan Air (KM) <i>River</i>
(1)	(2)	(3)	(4)
1.	Sungai Dungun	30	35
2.	Terentang Hulu	25	30
3.	Teluk Bayur	11	12
4.	Teluk Empening	5	6
5.	Terentang Hilir	3	10
6.	Sungai Radak Satu	3,5	4
7.	Sungai Radak Dua	5	6
8.	Permata	1,5	2
9.	Betuah	35	40
10.	Radak Baru	8	9

Sumber/ *Source*: Kantor Camat

**Tabel 1.1.3** Jarak Kantor Camat Terentang ke Ibu Kota Kabupaten dan Tempat Penting Lainnya  
*Table Distance from Capital Regency to the District Office and other Important Places*

Nama Tempat Penting <i>Important Place</i>		Jarak (KM) <i>Distance</i>
(1)	(2)	(3)
1	Ibu Kota Provinsi Kalimantan Barat (Pontianak) <i>Capital Of Kalimantan Barat Province</i>	67
2	Ibu Kota Kabupaten Kubu Raya (Sungai Raya) <i>Capital of Kubu Raya Regency</i>	48
3	Ibu Kota Kabupaten Mempawah (Mempawah) <i>Capital Of Mempawah Regency</i>	155
4	Bandara Internasional Supadio <i>Supadio International Airport</i>	46

Sumber/ Source: Kantor Camat

**Tabel 1.1.4 Batas Wilayah Kecamatan Terentang Menurut Arah Mata Angin**  
*Table Border of Terentang District by Wind Direction*

Arah Mata Angin <i>Wind Direction</i>		Perbatasan <i>Border</i>
(1)	(2)	(3)
1	Utara / Nort	Kecamatan Sungai Raya
2	Selatan / South	Kecamatan Batu Ampar
3	Barat / West	Kecamatan Kubu
4	Timur / East	Kabupaten Sanggau

Sumber/ *Source*: Kantor Camat

1.2. Iklim/ Climate

Tabel 1.2.1. Banyaknya Hari Hujan dan Curah Hujan di Kecamatan Terentang Tahun 2021  
Table Number of Rain Day and Rainfall in Terentang District, 2021

Bulan Month		Curah Hujan (mm) Rainfall	Hari Hujan(Hari) Rain Day
(1)	(2)	(3)	(4)
1.	Januari/ January	207	12
2.	Februari/ February	46	6
3.	Maret/ March	327	11
4.	April/ April	78	8
5.	Mei/ May	357	13
6.	Juni/ June	245	8
7.	Juli/ July	181	11
8.	Agustus/ August	353	15
9.	September/ September	304	15
10.	Oktober/ Oktober	238	13
11.	November/ November	389	14
12.	Desember/ December	155	10
Rata - Rata/ Average		240	11

Sumber/ Source: Penyuluh Pertanian Kecamatan Terentang

**Tabel 1.2.2. Banyaknya Hari Hujan di Kecamatan Terentang 2017 - 2021**  
**Table Number of Rain Day in Terentang District, 2017 – 2021**

	Bulan Month	2017 (Hari/ Day)	2018 (Hari/ Day)	2019 (Hari/ Day)	2020 (Hari/ Day)	2021 (Hari/ Day)
(1)	(2)	(3)	(4)	(5)	(6)	(7)
1.	Januari/ January	16	14	13	14	12
2.	Februari/ February	12	12	16	13	6
3.	Maret/ March	15	15	7	13	11
4.	April/ April	15	18	13	13	8
5.	Mei/ May	15	20	8	12	13
6.	Juni/ June	11	8	12	12	8
7.	Juli/ July	12	2	4	13	11
8.	Agustus/ August	13	5	4	9	15
9.	September/ September	15	12	7	16	15
10.	Oktober/ Oktober	18	21	17	17	13
11.	November/ November	20	16	17	21	14
12.	Desember/ December	14	12	16	13	10
	<b>Rata - Rata/ Average</b>	<b>15</b>	<b>12</b>	<b>11</b>	<b>14</b>	<b>11</b>

Sumber/ Source: Penyuluh Pertanian Kecamatan Terentang

**Tabel 1.2.3. Banyaknya Curah Hujan Hujan di Kecamatan Terentang 2017 - 2021**  
**Table Number of Rainfall in Terentang District, 2017 – 2021**

	Bulan <i>Month</i>	2017 (mm)	2018 (mm)	2019 (mm)	2020 (mm)	2021 (mm)
(1)	(2)	(3)	(4)	(5)	(6)	(7)
1.	Januari/ <i>January</i>	243	181	229	257	207
2.	Februari/ <i>February</i>	429	280	117	220	46
3.	Maret/ <i>March</i>	432	223	254	134	327
4.	April/ <i>April</i>	445	252	301	231	78
5.	Mei/ <i>May</i>	359	196	401	92	357
6.	Juni/ <i>June</i>	210	130	264	378	245
7.	Juli/ <i>July</i>	261	221	12	27	181
8.	Agustus/ <i>August</i>	92	341	102	144	353
9.	September/ <i>September</i>	79	241	301	98	304
10.	Oktober/ <i>Oktober</i>	341	364	423	306	238
11.	November/ <i>November</i>	305	310	256	220	389
12.	Desember/ <i>December</i>	309	161	238	334	155
	<b>Rata - Rata/ <i>Average</i></b>	<b>292</b>	<b>242</b>	<b>242</b>	<b>203</b>	<b>240</b>

Sumber/ *Source*: Penyuluh Pertanian Kecamatan Terentang

# 2 PEMERINTAHAN GOVERNMENT



## **Aparatus Sipil Negara (ASN)**

Pada tahun 2021 terdapat 283 orang Aparatus Sipil Negara yang Bertugas di Kecamatan Terentang

### **ASN Laki-Laki**

Dari 283 ASN yang bertugas di Kecamatan Terentang terdapat 125 orang Laki-laki atau 44 Persen dari total ASN di Kecamatan Terentang.

### **ASN Perempuan**

Dari 283 ASN yang bertugas di Kecamatan Terentang terdapat 158 orang Perempuan atau 56 Persen dari total ASN di Kecamatan Terentang.





<https://kuburayakab.bps.go.id>

## ULASAN

## DESCRIPTION

Kecamatan Terentang merupakan bagian dari Kabupaten Kubu Raya dengan luas wilayah 6.985,20 km<sup>2</sup>. berdasarkan Undang-Undang Nomor 27 tahun 1959 tentang penetapan Undang-Undang Darurat Nomor 3 Tahun 1953 tentang Pembentukan Daerah Tingkat II Kalimantan Barat. Melalui Sidang Paripurna DPR RI tanggal 17 Juli 2007 ditetapkan pengesahan RUU tentang pembentukan Kabupaten Kubu Raya Provinsi Kalimantan Barat. Pembentukan Kabupaten Kubu Raya kemudian disahkan dengan UU Nomor 35 tahun 2007 tanggal 10 Agustus 2007, yang kemudian dicatat dalam Lembaran Negara tahun 2007 Nomor 101 dan Tambahan Lembaran Negara Nomor 4751.

Dari kelanjutan Undang-Undang tersebut, dari segi pembagian wilayah administrasi, Kabupaten Kubu Raya terdiri dari 9 Kecamatan, 101 desa dan 370 dusun.

Sampai akhir tahun 2021, Kecamatan Terentang terdiri dari 10 Desa yang terbagi menjadi 31 Dusun, 48 RW dan 128 RT. Perangkat desa yang tersebar di seluruh desa di Kecamatan Terentang berjumlah 311 orang.

Pada bab ini dimuat antara lain:

1. Nama ibu kota kecamatan dan jumlah desa, serta jumlah dusun yang terdapat pada setiap kecamatan.

2. Banyaknya Pegawai Negeri Sipil di bawah Pemerintah Daerah Kabupaten Kubu Raya

Jika ditinjau dari sisi jenjang pendidikan, sebagian besar Pegawai Negeri Sipil di bawah Pemerintah Daerah Kabupaten Kubu

*Kubu Raya Regency is a part of Kalimantan Barat Province which area was 6,985.20 square kilometers, based on Law Number 27 issued in 1959 to determine Emergency Law Number 3 issued in 1953 about forming the second region in this province. Through a Plenary Session of Parliament on July 17 2007, set ratification draft law on the establishment of Kubu Raya Regency in Kalimantan Barat Province. Kubu Raya Regency establishment then ratified by Law based on Regulation Number 35 issued in 2007, August 10, then recorded in Governmental Gazetted 2007 number 101 and additional gazette number 4751.*

*Through the Regulations, total administrative areas of Kubu Raya Regency are divided into 9 subdistricts, with 101 villages and 370 hamlets.*

*Till the end of 2021, Terentang District consists of 10 Villages which divided into 31 vHamlets, 48 RW, 128 RT. All the officers scattered around Terentang District around 311 peoples.*

*This chapter content of:*

*1. Names of capital city of districts, the number of capital developing villages (definite village), and wards.*

*2. The total number of civil servants under Regional Government of Kubu Raya Regency*

*From the education attainment point of view, in 2021 most of civil servants under*

Raya tahun 2021 sebagian besar merupakan lulusan DIV/S1/ yakni sebanyak 166 Pegawai , lulusan SMA sebanyak 75 Pegawai. Data lebih rinci dapat dilihat pada Tabel 2.2.2

Pada tahun 2021, sebagaimana dapat dilihat pada Tabel 2.2.3 dari total jumlah Pegawai Negeri Sipil di Kecamatan Terentang sebanyak 283 orang, jumlah pegawai laki-laki berjumlah 125 orang, sedangkan jumlah pegawai perempuan 158 orang .

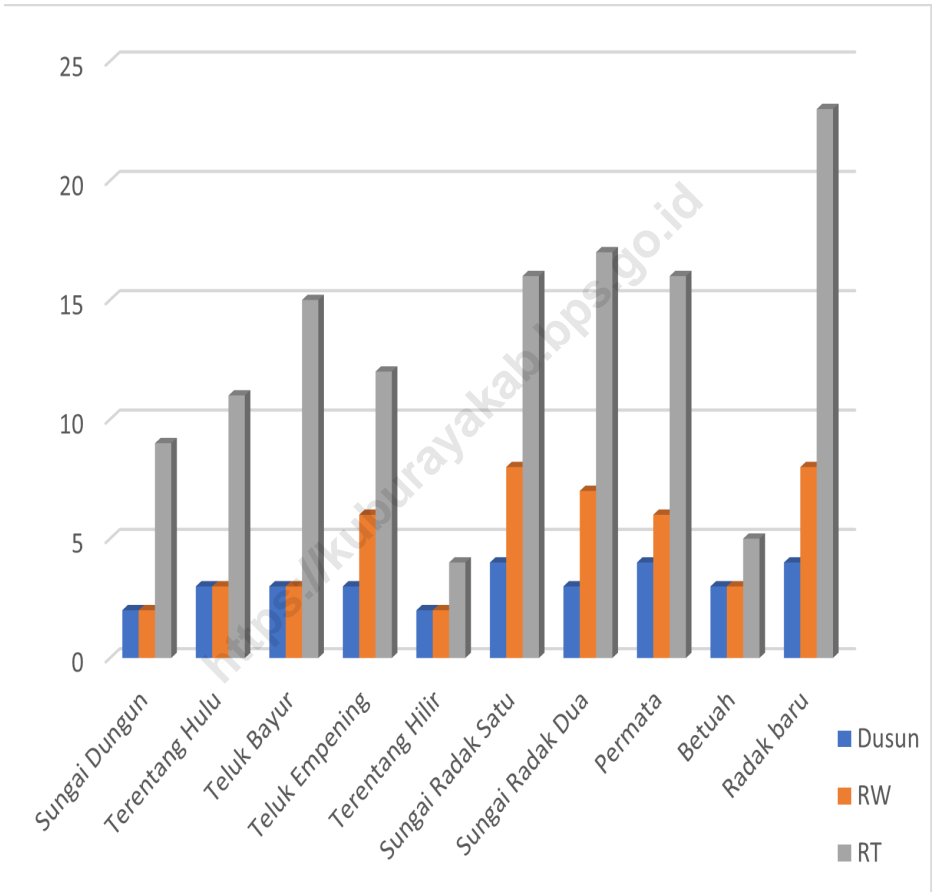
*Regional Government of Kubu Raya Regency around 166 Employment are DIV/S1 graduate and 75 Employment are High School graduate. Specified data can be seen in table 2.2.2.*

*In 2021, as been seen in table 2.2.3. total number of civil servants in Terentang District was 283 persons, which divided into 125 males and 158 females.*

<https://kuburayakab.bps.go.id>

**Grafik 2. Banyaknya Dusun, RW dan RT di Kecamatan Terentang**  
Chart

*Number of Orchards, RW, RT in Terentang District*



2.1. Wilayah Administrasi/ Administratif Area

Tabel 2.1.1 Banyaknya Dusun, RW dan RT di Kecamatan Terentang, 2021

Table

Number of Hamlet, RW and RT in Terentang District, 2021

	Desa Village	Dusun Hamlet	Rukun Warga RW	Rukun Tetangga RT
(1)	(2)	(3)	(4)	(5)
1.	Sungai Dungun	2	2	9
2.	Terentang Hulu	3	3	11
3.	Teluk Bayur	3	3	15
4.	Teluk Empening	3	6	12
5.	Terentang Hilir	2	2	4
6.	Sungai Radak Satu	4	8	16
7.	Sungai Radak Dua	3	7	17
8.	Permata	4	6	16
9.	Betuah	3	3	5
10.	Radak Baru	4	8	23
Kecamatan Terentang		31	48	128
	2020	30	47	116
	2019	30	47	116
	2018	30	47	116
	2017	32	51	128

Sumber/ Source: Masing masing Desa

## 2.2. Aparatur Sipil Negara/ *Statte Civil Apparatus*

**Tabel 2.2.1 Banyaknya Aparatur Sipil Negara Menurut Instansi dan Jenis Kelamin di Kecamatan Terentang, 2021**  
*Table Number of State Civil Apparatus by Institution and sex in Terentang District, 2021*

	Kantor/ Dinas <i>Office/ Institution</i>	Jenis Kelamin <i>Sex</i>		Jumlah <i>Total</i>
		Laki Laki <i>Male</i>	Perempuan <i>Female</i>	
(1)	(2)	(3)	(4)	(5)
1.	Kantor Camat	18	1	19
2.	Koordinator Wilayah Dinas Pendidikan	61	83	144
3.	Koordinator Wilayah Dinas Pertanian	7	1	8
4.	Koordinator Wilayah BP3KB	1	5	6
5.	Kantor Urusan Agama Kecamatan Terentang	6	3	9
6.	Puskesmas Terentang Hilir	14	27	41
7.	Puskesmas Radak	16	38	54
8.	Kantor Pos Pembantu Terentang	2	-	2
9.	Pos Jaga PT PLN	...	...	...
Kecamatan Terentang		125	158	283

Sumber/ *Source*: Dinas dan Instansi/ *Intitution*  
BP3KB = Badan Pemberdayaan Perempuan, Perlindungan Anak, Pengendalian Penduduk dan KB

**Tabel 2.2.2 Banyaknya Aparatur Sipil Negara Menurut Tingkat Pendidikan dan Jenis Kelamin di Kecamatan Terentang, 2021**  
*Table Number of State Civil Apparatus by Educational and sex in Terentang District, 2021*

Pendidikan Terakhir <i>Educational Attainment</i>		Jenis Kelamin Sex		Jumlah <i>Total</i>
		Laki Laki <i>Male</i>	Perempuan <i>Female</i>	
(1)	(2)	(3)	(4)	(5)
1.	Sampai dengan SD <i>Up to Primary School</i>	-	1	1
2.	SMP/ Sederajat General/ Vocational Junior High School	1	2	3
3.	SMU/ Sederajat General/ Vocational Senior High School	19	14	33
4.	Diploma I, II, dan III/ Akta I, II dan III Diploma I, II, and III/ Akta I, II and III	24	51	75
5.	Diploma IV/ Sarjana University Graduate	78	88	166
6.	S2 dan S3 Doktor/ Ph.d	3	2	5
Kecamatan Terentang		125	158	283

Sumber/ Source: **Dinas dan Instansi/ Intitution**

**Tabel 2.2.3 Banyaknya Aparatur Sipil Negara Menurut Instansi dan Tingkat Pendidikan Tertinggi yang Ditamatkan di Kecamatan Terentang, 2021**  
*Table Number of State Civil Apparatus by Institution and Educational Attainment in Terentang District, 2021*

Kantor/ Dinas <i>Office/ Institution</i>		Pendidikan Terakhir <i>Educational Attainment</i>			
		SD	SMP	SMU	DI, DII, DIII
(1)	(2)	(3)	(4)	(5)	(6)
1.	Kantor Camat	-	-	8	3
2.	Koordinator Wilayah Dinas Pendidikan	-	1	9	3
3.	Koordinator Wilayah Dinas Pertanian	-	-	3	1
4.	Koordinator Wilayah BP3KB	-	-	3	-
5.	Kantor Urusan Agama Kecamatan Terentang	-	-	3	-
6.	Puskesmas Terentang Hilir	-	1	2	28
7.	Puskesmas Radak	1	1	3	40
8.	Kantor Pos Pembantu Terentang	-	-	2	-
9.	Pos Jaga PT PLN	...	...	...	...
Kecamatan Terentang		1	3	33	75

*Bersambung, Continued...*

Sumber/ Source: **Dinas dan Instansi/ Intitution**  
BP3KB = **Badan Pemberdayaan Perempuan, Perlindungan Anak, Pengendalian Penduduk dan KB**



**Tabel 2.2.3. Lanjutan**  
*Table Continuation*

Kantor/ Dinas <i>Office/ Institution</i>		Pendidikan Terakhir <i>Educational Attainment</i>		Jumlah <i>Total</i>
		DIV, S1	S2, S3	
(1)	(2)	(3)	(4)	(5)
1.	Kantor Camat	7	-	18
2.	Koordinator Wilayah Dinas Pendidikan	51	3	61
3.	Koordinator Wilayah Dinas Pertanian	127	4	144
4.	Koordinator Wilayah BP3KB	3	-	6
5.	Kantor Urusan Agama Kecamatan Terentang	6	-	9
6.	Puskesmas Terentang Hilir	9	1	41
7.	Puskesmas Radak	9	-	54
8.	Kantor Pos Pembantu Terentang	-	-	2
9.	Pos Jaga PT PLN	...	...	...
Kecamatan Terentang		166	5	283

Sumber/ Source: Dinas dan Instansi/ *Intitution*  
BP3KB = Badan Pemberdayaan Perempuan, Perlindungan Anak,  
Pengendalian Penduduk dan KB

**Tabel 2.2.4 Banyaknya Aparatur Sipil Negara Menurut Tingkat Kepangkatan dan Jenis Kelamin di Kecamatan Terentang, 2021**  
*Table Number of State Civil Apparatus by Hierarchy and sex in Terentang District, 2021*

(1)	Golongan <i>Class</i>	Jenis Kelamin <i>Sex</i>		Jumlah <i>Total</i>
		Laki Laki <i>Male</i>	Perempuan <i>Female</i>	
		(3)	(4)	(5)
1.	Golongan IV <i>Class IV</i>	16	6	22
2.	Golongan III <i>Class III</i>	48	54	102
3.	Golongan II <i>Class II</i>	15	29	44
4.	Golongan I <i>Class I</i>	0	0	0
5.	Kontrak dan Lainnya <i>Other Employees</i>	46	69	115
	Kecamatan Terentang	125	158	283

Sumber/ Source: Dinas dan Instansi/ Intitution

**Tabel 2.2.5 Banyaknya Aparatur Sipil Negara Menurut Instansi dan Tingkat Kepangkatan di Kecamatan Terentang, 2021**  
*Table Number of State Civil Apparatus by Institution and Hierarchy in Terentang District, 2021*

Kantor/ Dinas <i>Office/ Institution</i>		Tingkat Kepangkatan <i>Hierarchy</i>			
		IV	III	II	I
(1)	(2)	(3)	(4)	(5)	(6)
1.	Kantor Camat	3	7	7	0
2.	Koordinator Wilayah Dinas Pendidikan	18	76	4	0
3.	Koordinator Wilayah Dinas Pertanian	0	4	0	0
4.	Koordinator Wilayah BP3KB	0	1	0	0
5.	Kantor Urusan Agama Kecamatan Terentang	0	2	0	0
6.	Puskesmas Terentang Hilir	0	5	15	0
7.	Puskesmas Radak	1	7	18	0
8.	Kantor Pos Pembantu Terentang	-	-	-	-
9.	Pos Jaga PT PLN	...	...	...	...
<b>Kecamatan Terentang</b>		<b>22</b>	<b>102</b>	<b>44</b>	<b>0</b>

*Bersambung/ Continued...*

Sumber/ Source: Dinas dan Instansi/ *Intitution*  
BP3KB = Badan Pemberdayaan Perempuan, Perlindungan Anak, Pengendalian Penduduk dan KB

**Tabel 2.2.5. Lanjutan**

Table

*Continuation*

Kantor/ Dinas Office/ Institution		Tingkat Kepangkatan Hierarchy Kontrak dan Lainnya	Jumlah Total
(1)	(2)	(3)	(5)
1.	Kantor Camat	2	19
2.	Koordinator Wilayah Dinas Pendidikan	46	144
3.	Koordinator Wilayah Dinas Pertanian	4	8
4.	Koordinator Wilayah BP3KB	5	6
5.	Kantor Urusan Agama Kecamatan Terentang	7	9
6.	Puskesmas Terentang Hilir	21	41
7.	Puskesmas Radak	28	54
8.	Kantor Pos Pembantu Terentang	-	-
9.	Pos Jaga PT PLN	...	...
Kecamatan Terentang		113	281

Sumber/ Source: Dinas dan Instansi/ Intitution

BP3KB = Badan Pemberdayaan Perempuan, Perlindungan Anak,  
Pengendalian Penduduk dan KB

**Tabel 2.2.6 Nama-nama Camat yang Pernah/ Masih Menjabat di Kecamatan Terentang sampai dengan Tahun 2021**  
*Table Name of Last and Current Terentang District Head Until 2021*

No	Nama Name	Periode (Tahun) Period (Year)
(1)	(2)	(3)
1.	Wisnu Suprpto	1968 – 1972
2.	M. Syafi'i Sahudin	1972 – 1975
3.	H. Sukardi	1975 – 1978
4.	L. Bakweng, BA	1978 – 1982
5.	Ya Amir Hamzah	1982 – 1985
6.	Vahlevie Alhani, BA	1985 – 1988
7.	Suryadi, BA	1988 – 1993
8.	Drs. Imansyah	1993 – 1995
9.	Edy Arpaniatus, S.Sos	1995 – 1998
10.	Drs. Agus Supriady	1998 – 2001
11.	Drs. Agus Bukhairi	2001 – 2006
12.	Tabrani Ali	2006 – 2007
13.	Fitria Fadly, S.Sos	2007 – 2008
14.	Abdurrahim, S.Sos	2008 – 2009
15.	Rasudi, S.Sos,M.Si	2010 – 2012
16.	H. Suhartono, SE	2012 – 2013
17.	Suhari, Sh, M.M, M.Si	2013 – 2015
18.	Sarino, S.Sos	2015 – 2018
19.	Suharto, SE	2019 - 2021
20.	Supriyadi, SE	2021 - Sekarang

Sumber/ Source: Kantor Camat Terentang

**Tabel 2.2.7 Keberadaan Kepala Desa dan Sekretaris Desa di Kecamatan Terentang, 2020**

*Table The Presence of The Village Heade and Village Secretary in Terentang District, 2020*

	Desa Village	Kepala Desa Village Head		Sekretaris Desa Village Secretary	
		Keberadaan	Umur	Keberadaan	Umur
(1)	(2)	(3)	(4)	(5)	(6)
1.	Sungai Dungun	ada	35	ada	33
2.	Terentang Hulu	ada	48	ada	38
3.	Teluk Bayur	ada	32	ada	53
4.	Teluk Empening	ada	31	ada	34
5.	Terentang Hilir	ada	44	ada	34
6.	Sungai Radak I	ada	48	ada	36
7.	Sungai Radak II	ada	38	ada	32
8.	Permata	ada	35	ada	31
9.	Betuah	ada	35	ada	35
10.	Radak Baru	ada	38	ada	52

Sumber/ Source: Masing- masing Desa/ Each Village

Tabel 2.2.8 Jumlah Aparatur Pemerintahan Desa di Kecamatan Terentang Tahun 2020

Table Number of Village Government Officials In Terentang District, 2020

Desa Village	Sekretariat Desa	Pelaksana Teknis	Pelaksana Kewilayahan	Pegawai Desa Lainnya
(1)	(2)	(3)	(4)	(5)
1. Sungai Dungun	2	2	16	6
2. Terentang Hulu	2	3	18	6
3. Teluk Bayur	4	3	21	6
4. Teluk Empening	2	2	21	2
5. Terentang Hilir	3	3	8	7
6. Sungai Radak I	3	4	28	14
7. Sungai Radak II	3	3	27	9
8. Permata	2	2	18	2
9. Betuah	2	5	11	7
10. Radak Baru	3	2	19	10
<b>Terentang</b>	<b>26</b>	<b>29</b>	<b>187</b>	<b>69</b>

Sumber/ Source: Masing- masing Desa/ Each Village

Keterangan: Sekretariat Desa Meliputi Kaur  
Pelaksana Teknis Meliputi Kasi  
Pelaksana Kewilayahan Meliputi Kadus, Ketua RT dan Ketua RW  
Pegawai Desa Lainnya seperti Hansip

### 2.3. Perpajakan/ Taxes

**Tabel 2.3.1 Ketetapan dan Realisasi Pajak Bumi dan Bangunan (PBB) Menurut Desa di Kecamatan Terentang Tahun 2021**  
*Table Target and Realisasi of Land and Property Tax (PBB) in Terentang District, 2021*

	Desa <i>Village</i>	Pokok Ketetapan		Realisasi Pokok Ketetapan		
		SPT	Jumlah (Rp)	SPT	Jumlah (Rp)	%
(1)	(2)	(3)	(4)	(5)	(6)	(7)
1.	Sungai Dungun	350	4 673 378	163	2 476 812	53.00
2.	Terentang Hulu	910	21 358 751	534	5 671 895	26.60
3.	Teluk Bayur	333	4 233 996	9	312 715	7.40
4.	Teluk Empening	261	2 462 429	21	455 809	18.50
5.	Terentang Hilir	147	1 682 344	9	67 500	4.00
6.	Sungai Radak I	772	10 539 243	548	7 584 799	72.00
7.	Sungai Radak II	868	10 641 049	37	593 825	5.60
8.	Permata	123	10 861 967	5	37 500	3.00
9.	Betuah	361	25 688 086	334	11 301 488	44.00
10.	Radak Baru	1 058	7 957 165	0	0	0.00
	<b>2021</b>	<b>5 183</b>	<b>100 099 408</b>	<b>1 660</b>	<b>28 502 343</b>	<b>28.00</b>
	2020 (*)	...	...	...	...	...
	2019	3 436	37 549 116	1 667	13 412 335	35.72
	2018	3 423	37 997 551	855	7 200 809	18.95
	2017	3 406	38 036 659	381	4 716 573	

Sumber/ Source: Badan Pengelola Pajak dan Retribusi Daerah Kabupaten Kubu Raya

(\* Data Tahun 2020 tidak tersedia)



**Tabel 2.3.2 Ketetapan SPT PBB Menurut Desa di Kecamatan Terentang Tahun 2016 - 2021**

Table

**Target of Land and Property Tax (PBB) in Terentang District, 2016 - 2021**

	Desa Village	2016	2017	2018	2019	2021
(1)	(2)	(3)	(4)	(5)	(6)	(7)
1.	Sungai Dungun	338	338	338	338	350
2.	Terentang Hulu	509	515	516	516	910
3.	Teluk Bayur	305	315	315	319	333
4.	Teluk Empening	231	231	239	240	261
5.	Terentang Hilir	142	142	143	143	147
6.	Sungai Radak Satu	610	610	610	615	772
7.	Sungai Radak Dua	817	817	820	827	868
8.	Permata	103	104	104	104	123
9.	Betuah	351	351	351	351	361
10.	Radak Baru (*)	...	...	...	...	1 058
<b>Terentang</b>		<b>3 406</b>	<b>3 423</b>	<b>3 436</b>	<b>3 453</b>	<b>5 183</b>

Sumber/ Source: *Badan Pengelola Pajak dan Retribusi Daerah Kabupaten Kubu Raya*

(\* Data Desa Radak Baru hingga tahun 2019 Masih Bergabung dengan  
Desa Sungai Radak Dua

**Tabel 2.3.3 Nilai Ketetapan SPT PBB Menurut Desa di Kecamatan Terentang Tahun 2016 - 2021**  
*Table Target Value of Land and Property Tax (PBB) in Terentang District, 2016 - 2021*

	Desa Village	2016	2017	2018	2019	2021
(1)	(2)	(3)	(4)	(5)	(6)	(7)
1.	Sungai Dungun	6 952 249	6 952 249	6 097 924	4 552 765	4 673 378
2.	Terentang Hulu	9 122 193	8 951 052	8 973 552	6 883 868	21 358 751
3.	Teluk Bayur	2 907 912	2 985 293	2 985 293	2 665 154	4 233 996
4.	Teluk Empening	2 291 979	2 291 979	2 645 409	2 322 106	2 462 429
5.	Terentang Hilir	1 942 266	1 942 266	1 949 766	1 652 344	1 682 344
6.	Sungai Radak I	4 575 000	4 575 000	4 575 000	7 476 914	10 539 243
7.	Sungai Radak II	6 134 700	6 134 700	6 157 200	9 939 726	10 641 049
8.	Permata	844 200	899 689	899 689	10 637 745	10 861 967
9.	Betuah	3 266 160	3 265 283	3 265 283	14 050 119	25 688 086
10.	Radak Baru (*)	...	...	...	...	7 957 165
<b>Terentang</b>		<b>38 036 659</b>	<b>37 997 511</b>	<b>37 549 116</b>	<b>60 180 741</b>	<b>100 099 408</b>

Sumber/ Source: Badan Pengelola Pajak dan Retribusi Daerah Kabupaten Kubu Raya

(\* Data Desa Radak Baru hingga tahun 2019 Masih Bergabung dengan  
Desa Sungai Radak Dua

**Tabel 2.3.4 Realisasi SPT PBB Menurut Desa di Kecamatan Terentang Tahun 2016 - 2021**

Table

**Realisasi SPT of Land and Property Tax (PBB) in Terentang District, 2016 - 2021**

	Desa Village	2016	2017	2018	2019	2021
(1)	(2)	(3)	(4)	(5)	(6)	(7)
1.	Sungai Dungun	8	5	4	5	163
2.	Terentang Hulu	89	4	12	516	534
3.	Teluk Bayur	36	11	2	6	9
4.	Teluk Empening	162	187	231	21	21
5.	Terentang Hilir	4	4	8	12	9
6.	Sungai Radak I	-	372	540	533	548
7.	Sungai Radak II	-	4	575	543	37
8.	Permata	7	1	-	100	5
9.	Betuah	75	267	295	316	334
10.	Radak Baru (*)	...	...	...	...	0
	<b>Terentang</b>	<b>381</b>	<b>855</b>	<b>1 667</b>	<b>1 953</b>	<b>1 660</b>

Sumber/ Source: *Badan Pengelola Pajak dan Retribusi Daerah Kabupaten Kubu Raya*

(\* Data Desa Radak Baru hingga tahun 2019 Masih Bergabung dengan  
Desa Sungai Radak Dua

**Tabel 2.3.5 Nilai Realisasi SPT PBB Menurut Desa di Kecamatan Terentang Tahun 2016 - 2021**

Table

**Realisasi Value of SPT of Land and Property Tax (PBB) in Terentang District, 2016- 2021**

	Desa Village	2016	2017	2018	2019	2021
(1)	(2)	(3)	(4)	(5)	(6)	(7)
1.	Sungai Dungun	168 413	145 913	138 413	107 275	2 476 812
2.	Terentang Hulu	1 641 215	60 968	106 500	6 883 868	5 671 895
3.	Teluk Bayur	320 306	82 500	15 000	102 774	312 715
4.	Teluk Empening	1 751 979	1 945 479	2 291 979	666 106	455 809
5.	Terentang Hilir	30 000	30 000	60 000	90 000	67 500
6.	Sungai Radak I	-	2 790 000	4 050 000	6 432 740	7 584 799
7.	Sungai Radak II	-	30 000	4 319 700	6 536 507	593 825
8.	Permata	81 000	55 489	-	9 830 445	37 500
9.	Betuah	723 660	2 060 460	2 430 743	10 860 414	11 301 488
10.	Radak Baru (*	...	...	...	...	0
	Terentang	4 716 573	7 200 809	13 412 335	41 510 129	28 502 343

Sumber/ Source: Badan Pengelola Pajak dan Retribusi Daerah Kabupaten Kubu Raya

(\* Data Desa Radak Baru hingga tahun 2019 Masih Bergabung dengan Desa Sungai Radak Dua

2.4. Keuangan Daerah/ Local Finance

Tabel 2.4.1 Sumber Pendapatan Desa di Kecamatan Terentang, 2021 (Jutaan Rupiah)

Table Source of Villages Income in Terentang District, 2021 (Million Rupiah)

Desa Village		Dana Desa	Bagi Hasil Retribusi	Bagi Hasil Pajak	Alokasi Dana Desa
(1)	(2)	(3)	(4)	(5)	(6)
1.	Sungai Dungun	830	3	54	478
2.	Terentang Hulu	1 164	3	55	495
3.	Teluk Bayur	969	2	54	510
4.	Teluk Empening	1 035	2	64	502
5.	Terentang Hilir	889	3	54	427
6.	Sungai Radak Satu	890	3	55	630
7.	Sungai Radak Dua	880	3	55	540
8.	Permata	1 121	3	62	550
9.	Betuah	917	3	55	471
10.	Radak Baru	898	3	54	553
Rata-rata		959	3	56	515

Sumber/ Source: Masing- masing Desa/ Each Village



# 3 PENDUDUK POPULATION



## Penduduk

Pada akhir tahun 2021 penduduk di Kecamatan berjumlah 13.702 jiwa

## Laki-Laki

Penduduk berjenis kelamin laki-laki berjumlah 7.147 jiwa atau 52% dari total penduduk Kecamatan Terentang.

## Perempuan

Penduduk berjenis kelamin Perempuan berjumlah 6.555 jiwa atau 47% dari total penduduk Kecamatan Terentang.

## Rasio Jenis Kelamin

Rasio Jenis Kelamin penduduk Kecamatan Terentang 109 pada tahun 2021

## Kepadatan Penduduk

Kepadatan penduduk di Kecamatan Terentang 18 Jiwa per KM2



<https://kuburayakab.bps.go.id>

## ULASAN

## DESCRIPTION

Penduduk Kecamatan Terentang berdasarkan Data Koordinasi Bersih (DKB) Ditjen Dukcapil Kemendagri RI Semester 2 tahun 2021 sebanyak 13.702 jiwa yang terdiri atas 7.147 jiwa penduduk laki-laki dan 6.555 jiwa penduduk perempuan, dapat dilihat pada Tabel 3.1. Sementara itu besarnya angka rasio jenis kelamin tahun 2021 penduduk laki-laki terhadap penduduk perempuan sebesar 109.

Kepadatan penduduk di Kabupaten Kubu Raya tahun 2021 mencapai 18 jiwa/KM<sup>2</sup>. Kepadatan Penduduk di 10 Desa cukup beragam dengan kepadatan penduduk tertinggi terletak di Desa Sungai Radak Satu dengan kepadatan sebesar 105 jiwa/KM<sup>2</sup> dan terendah di Desa Betuah sebesar 3 jiwa/KM<sup>2</sup>. Persentase penduduk dan Kepadatan penduduk di Kecamatan Terentang dapat dilihat di Tabel 3.2.

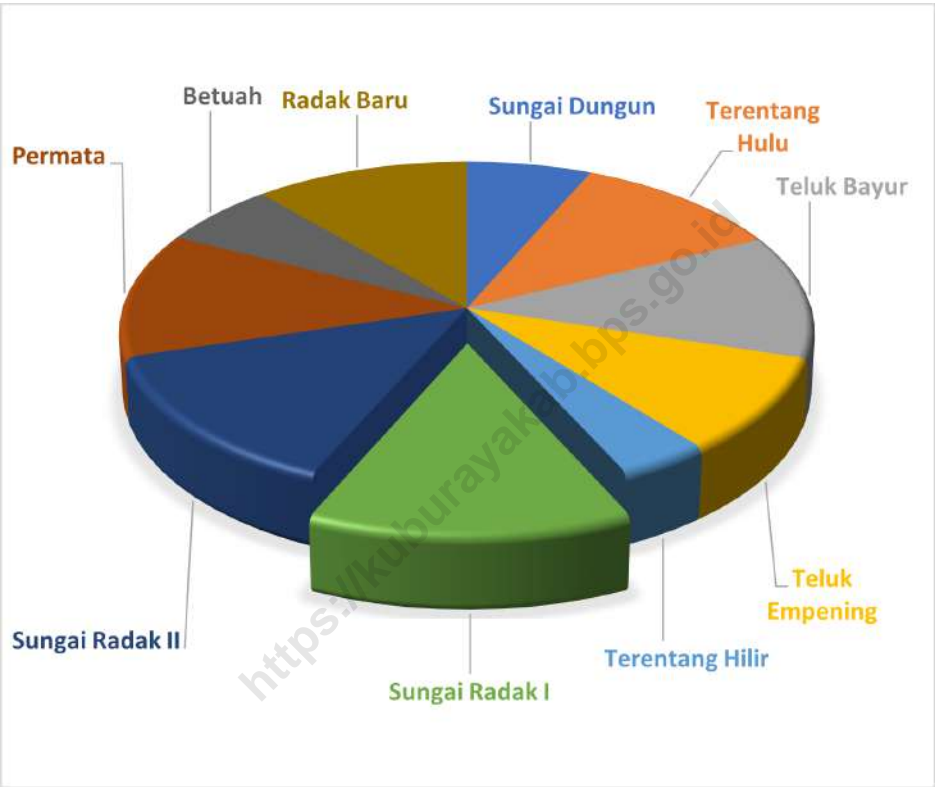
*The population of Terentang District based on the Clean Coordination Data (DKB) of the Directorate General of Dukcapil, Ministry of Home Affairs, Republic of Indonesia Semester 2 of 2021 as many as 13,702 people consisting of 7,147 male residents and 6,555 female residents, can be seen in Table 3.1. Meanwhile, the number of sex ratios in 2021 for the male population to the female population is 109..*

*The population density in Kubu Raya Regency in 2021 will reach 18 people/km<sup>2</sup>. The population density in 10 villages is quite diverse with the highest population density located in Sungai Radak Satu Village with a density of 105 people/ KM<sup>2</sup> and the lowest in Betuah Village of 3 people/ KM<sup>2</sup>. Percentage of population and population density in Terentang District can be seen in Table 3.2.*



**Grafik 3. Persentase Jumlah Penduduk Menurut Desa di Kecamatan Terentang**  
Chart

*Percentage of Total Population In Terentang District by Villages*



**Tabel 3.1 Penduduk Menurut Desa, Jenis Kelamin dan Rasio Jenis Kelamin di Kecamatan Terentang Tahun 2021**  
**Table Population by Village, gender and Sex Ratio in Terentang District, 2021**

Desa <i>Village</i>	Penduduk Polupation			Rasio Jenis Kelamin <i>Sex Ratio</i>
	Laki Laki <i>Malei</i>	Perempuan <i>Female</i>	Jumlah <i>Total</i>	
(1)	(2)	(3)	(4)	(5)
1. Sungai Dungun	469	424	893	111
2. Terentang Hulu	819	715	1 534	115
3. Teluk Bayur	835	823	1 658	101
4. Teluk Empening	674	622	1 296	108
5. Terentang Hilir	275	257	532	107
6. Sungai Radak I	958	889	1 847	108
7. Sungai Radak II	960	915	1 875	105
8. Permata	883	793	1 676	111
9. Betuah	442	403	845	110
10. Radak Baru	832	714	1 546	117
<b>Kecamatan Terentang</b>	<b>7 147</b>	<b>6 555</b>	<b>13 702</b>	<b>109</b>

Sumber/ Source: Data Konsolidasi Bersih (DKB) Ditjen Dukcapil Kemendagri RI Semester 2 Tahun 2021

**Tabel 3.2 Penduduk Menurut Desa, Persentase Penduduk dan kepadatan Penduduk di Kecamatan Terentang Tahun 2021**  
*Table Population by Village, Percentage and Sex Ratio in Terentang District, 2021*

Desa <i>Village</i>	Luas Wilayah <i>Area</i>	Penduduk <i>Population</i>	Persentase <i>Percentage</i>	Kepadatan <i>Density</i>
(1)	(2)	(3)	(4)	(5)
1. Sungai Dungun	22,69	111	6.52	29
2. Terentang Hulu	106,90	115	11.20	14
3. Teluk Bayur	70,88	101	12.10	23
4. Teluk Empening	36,63	108	9.46	35
5. Terentang Hilir	35,45	107	3.88	15
6. Sungai Radak I	17,60	108	13.48	105
7. Sungai Radak II	22,24	105	13.68	84
8. Permata	164,78	111	12.23	10
9. Betuah	281,55	110	6.17	3
10. Radak Baru	20,26	117	11.28	76
<b>Kecamatan Terentang</b>	778,98	109	100.00	18

Sumber/ Source: Data Konsolidasi Bersih (DKB) Ditjen Dukcapil Kemendagri RI Semester 2 Tahun 2021

**Tabel 3.3 Penduduk Menurut Desa dan Sttus Perkawinan di Kecamatan Terentang Tahun 2021**  
*Table Population by Village and Marital Status in Terentang District, 2021*

Desa <i>Village</i>	Status Perkawinan <i>Marital Status</i>				Jumlah <i>Total</i>
	Belum Kawin	Kawin	Cerai Hidup	Cerai Mati	
(1)	(2)	(3)	(4)	(5)	(6)
1. Sungai Dungun	447	419	13	3	893
2. Terentang Hulu	796	692	9	37	1 534
3. Teluk Bayur	763	828	13	54	1 658
4. Teluk Empening	654	592	13	37	1 296
5. Terentang Hilir	272	234	2	15	532
6. Sungai Radak I	850	913	19	65	1 847
7. Sungai Radak II	784	1 011	22	58	1 875
8. Permata	819	825	7	25	1 676
9. Betuah	411	411	408	25	845
10. Radak Baru	757	758	13	18	1 546
<b>Kecamatan Terentang</b>	<b>6 553</b>	<b>6 689</b>	<b>102</b>	<b>358</b>	<b>13 702</b>

Sumber/ Source: *Data Konsolidasi Bersih (DKB) Ditjen Dukcapil Kemendagri RI Semester 2 Tahun 2021*

**Tabel 3.4 Penduduk Dengan Status Kepala Keluarga Menurut Desa dan Jenis Kelamin di Kecamatan Terentang Tahun 2021**  
*Table Population With Head of Family Status by Village and Gender in Terentang District, 2021*

Desa <i>Village</i>	Laki Laki <i>Male</i>	Perempuan <i>Female</i>	Jumlah <i>Total</i>
(1)	(2)	(3)	(4)
1. Sungai Dungun	230	37	267
2. Terentang Hulu	393	58	451
3. Teluk Bayur	428	75	503
4. Teluk Empening	309	56	385
5. Terentang Hilir	129	22	151
6. Sungai Radak I	477	93	570
7. Sungai Radak II	528	94	622
8. Permata	437	55	492
9. Betuah	212	41	253
10. Radak Baru	406	36	442
<b>Kecamatan Terentang</b>	<b>3 549</b>	<b>567</b>	<b>4 116</b>

Sumber/ Source: *Data Konsolidasi Bersih (DKB) Ditjen Dukcapil Kemendagri RI Semester 2 Tahun 2021*

**Tabel 3.5 Penduduk Wajib KTP Menurut Desa dan Jenis Kelamin di Kecamatan Terentang Tahun 2021**  
*Table Population by Required for KTP by Village and Gender in terentang District, 2021*

Desa Village	Laki Laki Male	Perempuan Female	Jumlah Total
(1)	(2)	(3)	(4)
1. Sungai Dungun	343	292	635
2. Terentang Hulu	584	500	1 084
3. Teluk Bayur	600	586	1 186
4. Teluk Empening	464	447	911
5. Terentang Hilir	205	184	389
6. Sungai Radak I	659	641	1 300
7. Sungai Radak II	720	692	1 412
8. Permata	579	549	1 128
9. Betuah	318	290	608
10. Radak Baru	560	473	1 033
<b>Kecamatan Terentang</b>	<b>5 032</b>	<b>4 654</b>	<b>9 686</b>

Sumber/ Source: *Data Konsolidasi Bersih (DKB) Ditjen Dukcapil Kemendagri RI Semester 2 Tahun 2021*

**Tabel 3.6 Penduduk Usia 0 - 18 Tahun Menurut Desa dan Jenis Kelamin di Kecamatan Terentang Tahun 2021**  
*Table Population Age 0 - 18 Years by Village and Gender in Terentang District, 2021*

Desa <i>Village</i>	Laki Laki <i>Male</i>	Perempuan <i>Female</i>	Jumlah <i>Total</i>
(1)	(2)	(3)	(4)
1. Sungai Dungun	151	158	309
2. Terentang Hulu	279	257	536
3. Teluk Bayur	285	287	572
4. Teluk Empening	251	219	470
5. Terentang Hilir	89	85	174
6. Sungai Radak I	346	292	638
7. Sungai Radak II	287	255	542
8. Permata	360	289	649
9. Betuah	152	138	290
10. Radak Baru	325	283	608
<b>Kecamatan Terentang</b>	<b>2 525</b>	<b>2 263</b>	<b>4 788</b>

Sumber/ Source: Data Konsolidasi Bersih (DKB) Ditjen Dukcapil Kemendagri RI Semester 2 Tahun 2021



# 4 SOSIAL DAN KESEJAHTERAAN RAKYAT SOCIAL AND WELFARE



## **Peserta Didik**

Jumlah Peserta didik (murid) di Kecamatan Terentang 2.554 Murid, kondisi semestaer 1 tahun 2021-2022.

## **Taman Kanak Kanak**

Jumlah murid TK yang tercatat sebanyak 38 Murid dari 1 TK di Kecamatan Terentang.

## **Sekolah Dasar**

Jumlah Murid SD sebanyak 1.603 murid dari 24 SD yang tersebar di wilayah Kecamatan Terentang.

## **Sekolah Menengah Pertama**

Dari 6 SMP yang ada di kecamatan Terentang Terdapat 532 murid.

## **Sekolah Menengah Atas**

Jumlah Total Murid SMU yang ada di Kecamatan Terentang berjumlah 381 murid dari 1 SMU yang berada di Desa Terentang Hilir.





<https://kuburayakab.bps.go.id>

## ULASAN

## DESCRIPTION

### 4.1 Pendidikan

Pembangunan nasional di bidang pendidikan bertujuan untuk mencerdaskan kehidupan bangsa. Salah satu usaha pemerintah untuk menunjang pembangunan tersebut adalah dengan menyediakan berbagai sarana maupun prasarana fisik yang memadai, seperti pengadaan gedung sekolah, serta guru sebagai tenaga pengajarnya.

Kemajuan pendidikan mempunyai hubungan yang positif dengan bidang lain, salah satu hubungan pendidikan dengan produktivitas tercermin pada keadaan tingkat penghasilan, semakin tinggi tingkat pendidikan seseorang maka semakin besar peluang untuk memperoleh pekerjaan atau untuk mendapatkan penghasilan yang lebih memadai.

Menurut data dari Kementerian Pendidikan, diperoleh informasi sebagai berikut :

#### a. Jumlah Sekolah

Pada tahun 2021 jumlah Sekolah Taman Kanak-kanak (TK) 1 unit, SD 24 unit, SMP 6 unit, SMA 1 unit, dan SMK 0 unit. Keadaan ini bila dibandingkan dengan tahun 2020, mengalami Peningkatan untuk beberapa jenjang pendidikan.

#### b. Jumlah Murid

Jumlah murid sekolah pada tahun 2021 mengalami perubahan, bila dilihat per jenjang pendidikan. Jumlah murid SMA mengalami peningkatan dari 239 murid tahun 2020 menjadi 381 murid pada tahun 2021. Jumlah murid SD mengalami peningkatan dari 1.438 murid di tahun 2020

### 4.1 Education

The education development is aimed to educate human resources. The availability of education facilities and infrastructures, likes school buildings and the teachers, are among the efforts of government in accelerating the goal.

The progressing of education has positive correlation to other sector, such as correlation with productivity that indicated to income rate. Higher in level of education provides a huge opportunity for someone to get a job with better income.

Based on data from Ministry of Education, the information can be concluded are as follows:

#### a. Number of School Buildings

The total Kindergarten Schools 2021 was 1 buildings, 24 Primary Schools, 6 Junior High Schools, 1 Senior HighSchools, and 0 Vocational Senior High Schools. This situation when compared to 2020, has increased for several levels.

#### b. Number of Students

Number of school students in 2021 has changed, when viewed per level of education. The Number of high school students has increased by 239 students in 2020 to 381 students in 2021. The number of elementary school students has increased for 1,438 students in 2020 to 1,603 in 2021.

menjadi 1.603 di tahun 2021. Jumlah Murid SMP juga mengalami peningkatan dari 380 Murid di tahun 2020 menjadi 532 murid di tahun 2021. data ini dapat dilihat di tabel 4.1.4

**c. Jumlah Guru**

Keberhasilan pembangunan di bidang pendidikan juga ditentukan oleh banyaknya tenaga pengajar atau guru yang tersedia.

Jumlah tenaga pengajar di tingkat SD sebanyak 111 orang, guru SMP sebanyak 40 orang, dan guru di tingkat SMA ada 12 orang. Secara umum, jumlah guru tahun 2021 tidak mengalami perubahan dari pada tahun 2020.

**4.2 Kesehatan**

Pembangunan di bidang kesehatan bertujuan untuk meningkatkan moralitas sumber daya manusia. Pemerintah mengupayakan agar pelayanan kesehatan dapat dijangkau oleh semua lapisan masyarakat secara merata dan mudah, serta dapat menyediakan berbagai sarana dan prasarana fisik yang memadai.

Berdasarkan data dari Puskesmas di Kecamatan Terentang dapat diketahui bahwa pada tahun 2021 jumlah tenaga kesehatan di Kecamatan Terentang berjumlah 84 orang, terdiri dari dokter 4 orang. Sedangkan para medis lainnya dan non medis ada 80 orang.

Pada program imunisasi, realisasi yang dicapai adalah untuk PCG 233 pasien, Penta 1 + Penta II + Penta III 546 Pasien, Polio 790 pasien, dan campak 160 pasien. Data ini dapat dilihat di tabel 4.2.5.

*The number of junior high school students has also increased from 380 students in 2020 to 532 students in 2021. This data can be seen in tables 4.1.4.*

**c. The Total Number of Teachers**

*The success of education development can be shown from the number of availability of teacher.*

*The number of Primary School teachers was 111, Junior High School was 40, and Senior High School teachers was 12 persons. Generally, number of teachers in 2021 was same than 2021.*

**4.2. Health and Family Planning**

*The health development is aimed to increase morality of human resources. The availability of health facilities and physic infrastructures are among the efforts of government in giving public health services that can be reached of all peoples evenly and easily.*

*Based on data from Health Center of Terentang district, the number of health personal in 2021 was 84 persons, consists of general doctors 4 Persons, and other medic and non medic personals was 80 persons.*

*In the immunization program, the realization achieved was for PCG 233 patients, Penta I + Penta II + Penta III 546 patients, Polio 790 patients, and Campak 160 patients. his data can be seen in tables 4.2.5.*

#### 4.3. Perumahan dan Lingkungan

Sebagai sarana dan prasarana pendukung untuk menunjang kehidupan sehari-hari, kondisi perumahan dan lingkungan sangat penting. Dari hasil Pendataan Potensi Desa (POODES) Tahun 2021 terdapat 2.609 keluarga menggunakan listrik PLN untuk penerangan, 1.161 keluarga menggunakan listrik Non PLN untuk penerangan dan masih terdapat 408 keluarga yang menggunakan listrik untuk penerangannya. Data tersebut dapat dilihat di tabel 4.3.2

#### 4.4 Sosial Budaya

Sebagai sarana dan prasarana untuk menunjang peribadatan dalam beragama sesuai dengan kepercayaan dan agamanya di Kecamatan Terentang terdapat rumah ibadah, dengan rincian sebagai berikut: Masjid 29 buah, Surau 48 buah, Gereja Kristen 7 buah, Gereja Katolik 8 buah, vihara 3 buah, dan Klenteng/pekong 2 buah. Data rinci mengenai agama dapat dilihat pada tabel 4.4.1.

Selama tahun 2021 Kantor Urusan Agama (KUA) Kecamatan Terentang mengeluarkan 95 Buku Nikah. Buku Nikah terbanyak dikeluarkan untuk warga dari Desa Sungai Radak Satu sebanyak 20 Buku Nikah. Pernikahan terbanyak dilakukan pada bulan September, yaitu sebanyak 15 kejadian pernikahan, Data tersebut dapat dilihat di Tabel 4.4.3 dan 4.4.4

#### 4.3. Housing and Environment

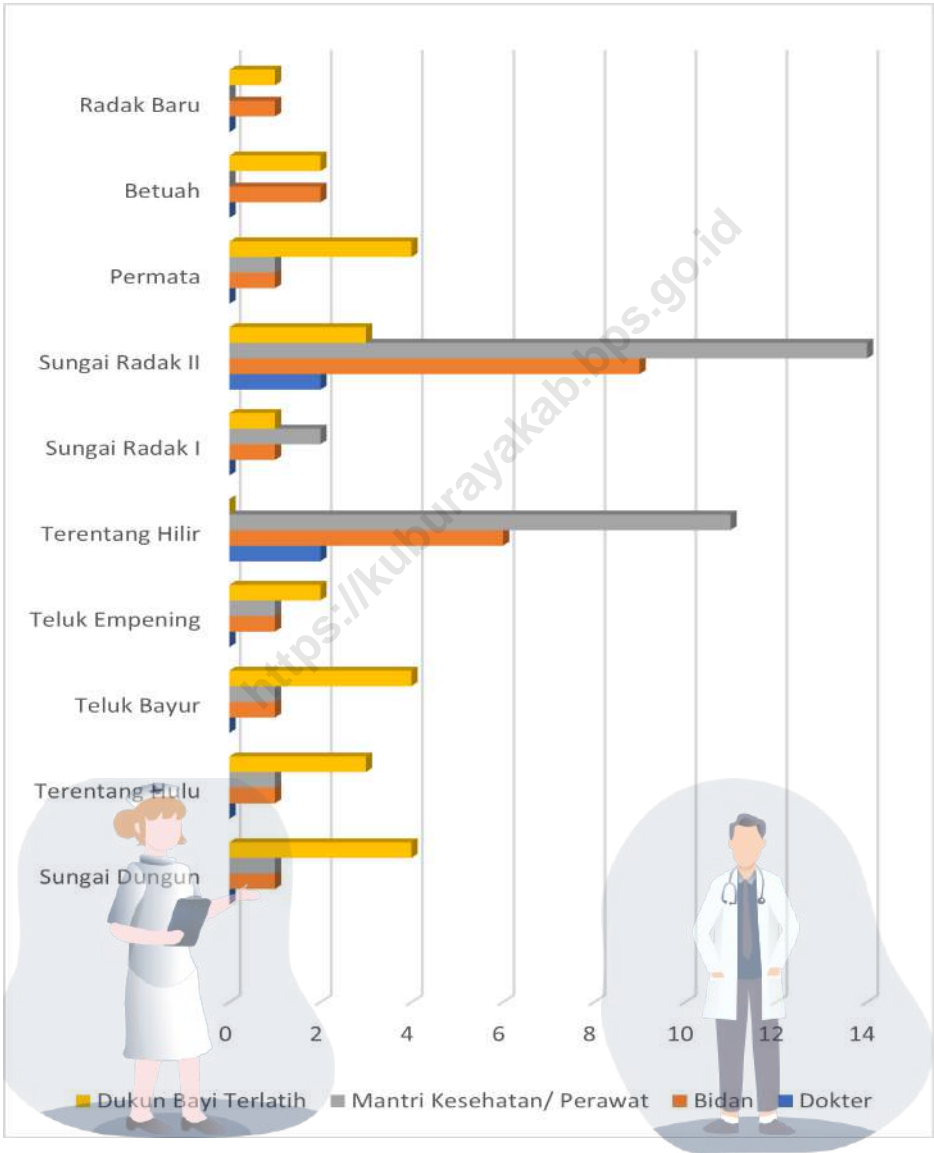
*As supporting facilities and infrastructure to support daily life, housing and environmental conditions are very important. From the results of the Village Potential Data Collection (POODES) in 2021, there are 2,609 families using PLN electricity for lighting, 1,161 families using Non PLN electricity for lighting and there are still 408 families using electricity for lighting. The data can be seen in table 4.3.2.*

#### 4.4. Socio-Cultural

*As facilities and infrastructure to support religious worship in accordance with their beliefs and religion in Terentang District there are houses of worship, with details as follows: 29 mosques, 48 mosques, 7 Christian churches, 8 Catholic churches, 3 viharas, and a pagoda. / stick 2 pieces. Detailed data on religion can be seen in table 4.4.1. During 2021 the Terentang District Religious Affairs Office (KUA) issued 95 Marriage Books. Most of the marriage books were issued to residents of Sungai Radak Satu Village as many as 20 marriage books. Most marriages were carried out in September, which was 15 marriages. The data can be seen in Tables 4.4.3 and 4.4.4*

**Grafik 4. Banyaknya Tenaga Kesehatan Menurut Desa dan Jenis di Kecamatan Terentang**  
Chart

*Number of Health personnel by Type and Village in Terentang District*



#### 4.1. Pendidikan/ Education

**Tabel 4.1.1. Banyaknya Desa yang Memiliki Fasilitas Sekolah Menurut Tingkat Pendidikan di Kecamatan Terentang Tahun 2019 - 2021**  
*Table Number of Villages with School Facilities by Education Level in Terentang District, 2019 - 2021*

Tingkat pendidikan Education Level		2019	2020	2021
(1)	(2)	(3)	(4)	(5)
1.	Taman Kanak Kanak	1	1	1
2.	Sekolah Dasar	10	10	10
3.	Sekolah Menengah Pertama	6	6	6
4.	Sekolah Menengah Umum	1	1	1
5.	Perguruan Tinggi	-	-	-

Sumber/ Source: <http://dapo.dikdasmen.kemdikbud.go.id>

**Tabel 4.1.2. Banyaknya Fasilitas Sekolah Menurut Desa dan Tingkat Pendidikan di Kecamatan Terentang Tahun 2021**  
**Table Number of School Facilities by Village and Education Level in Terentang District, 2021**

	Desa Village	TK	SD	SMP	SMU	Jumlah Total
(1)	(2)	(3)	(4)	(5)	(6)	(7)
1.	Sungai Dungun	-	3	1	-	4
2.	Terentang Hulu	-	2	1	-	5
3.	Teluk Bayur	-	3	1	-	4
4.	Teluk Empening	-	1	-	-	1
5.	Terentang Hilir	-	1	1	1	3
6.	Sungai Radak Satu	1	3	-	-	4
7.	Sungai Radak Dua	-	2	-	-	2
8.	Permata	-	3	-	-	3
9.	Betuah	-	2	1	-	3
10.	Radak Baru	-	2	1	-	3
	<b>Terentang</b>	<b>1</b>	<b>24</b>	<b>6</b>	<b>1</b>	<b>32</b>

Sumber/ Source: <http://dapo.dikdasmen.kemdikbud.go.id>

**Tabel 4.1.3. Banyaknya Guru Menurut Desa dan Tingkat Pendidikan di Kecamatan Terentang Tahun 2021**  
*Table Number of Teachers by Village and Education Level in Terentang District, 2021*

	Desa Village	TK	SD	SMP	SMU	Jumlah Total
(1)	(2)	(3)	(4)	(5)	(6)	(7)
1.	Sungai Dungun	-	13	4	-	17
2.	Terentang Hulu	-	15	6	-	21
3.	Teluk Bayur	-	12	8	-	20
4.	Teluk Empening	-	7	-	-	7
5.	Terentang Hilir	-	3	15	12	30
6.	Sungai Radak Satu	2	15	-	-	17
7.	Sungai Radak Dua	-	14	-	-	14
8.	Permata	-	13	-	-	13
9.	Betuah	-	9	2	-	11
10.	Radak Baru	-	10	5	-	15
	<b>Terentang</b>	<b>2</b>	<b>111</b>	<b>40</b>	<b>12</b>	<b>165</b>

Sumber/ Source: <http://dapo.dikdasmen.kemdikbud.go.id>



**Tabel 4.1.4. Banyaknya Peserta Didik Menurut Desa dan Tingkat Pendidikan di Kecamatan Terentang Tahun 2021**  
*Table Number of Students by Village and Education Level in Terentang District, 2021*

	Desa Village	TK	SD	SMP	SMU	Jumlah Total
(1)	(2)	(3)	(4)	(5)	(6)	(7)
1.	Sungai Dungun	-	104	37	-	141
2.	Terentang Hulu	-	199	25	-	224
3.	Teluk Bayur	-	162	99	-	261
4.	Teluk Empening	-	117	-	-	117
5.	Terentang Hilir	-	26	237	381	644
6.	Sungai Radak Satu	38	226	-	-	264
7.	Sungai Radak Dua	-	211	-	-	211
8.	Permata	-	276	-	-	276
9.	Betuah	-	88	26	-	114
10.	Radak Baru	-	194	108	-	302
	<b>Terentang</b>	<b>38</b>	<b>1 603</b>	<b>532</b>	<b>381</b>	<b>2 554</b>

Sumber/ Source: <http://dapo.dikdasmen.kemdikbud.go.id>

**Tabel 4.1.5. Banyaknya Ruang Kelas Menurut Desa dan Tingkat Pendidikan di Kecamatan Terentang Tahun 2021**  
*Table Number of Classrooms by Village and Education Level in Terentang District, 2021*

	Desa Village	TK	SD	SMP	SMU	Jumlah Total
(1)	(2)	(3)	(4)	(5)	(6)	(7)
1.	Sungai Dungun	-	16	6	-	22
2.	Terentang Hulu	-	23	3	-	26
3.	Teluk Bayur	-	16	4	-	20
4.	Teluk Empening	-	6	-	-	6
5.	Terentang Hilir	-	6	9	9	24
6.	Sungai Radak Satu	1	17	-	-	18
7.	Sungai Radak Dua	-	13	-	-	13
8.	Permata	-	16	-	-	16
9.	Betuah	-	11	3	-	14
10.	Radak Baru	-	13	2	-	15
	<b>Terentang</b>	<b>1</b>	<b>137</b>	<b>27</b>	<b>9</b>	<b>174</b>

Sumber/ Source: <http://dapo.dikdasmen.kemdikbud.go.id>

**Tabel 4.1.6. Banyaknya Robongan Belajar Menurut Desa dan Tingkat Pendidikan di Kecamatan Terentang Tahun 2021**  
*Table Number of Study Groups by Village and Education Level in Terentang District, 2021*

Desa Village		TK	SD	SMP	SMU	Jumlah Total
(1)	(2)	(3)	(4)	(5)	(6)	(7)
1.	Sungai Dungun	-	16	3	-	19
2.	Terentang Hulu	-	24	3	-	27
3.	Teluk Bayur	-	25	2	-	19
4.	Teluk Empening	-	7	-	-	7
5.	Terentang Hilir	-	6	8	12	26
6.	Sungai Radak Satu	2	18	-	-	20
7.	Sungai Radak Dua	-	12	-	-	12
8.	Permata	-	18	-	-	18
9.	Betuah	-	12	3	-	15
10.	Radak Baru	-	12	4	-	16
Terentang		2	140	25	12	179

Sumber/ Source: <http://dapo.dikdasmen.kemdikbud.go.id>

**Tabel 4.1.6. Banyaknya Pegawai Sekolah Menurut Desa dan Tingkat Pendidikan di Kecamatan Terentang Tahun 2021**  
*Table Number of School Employees by Village and Education Level in Terentang District, 2021*

	Desa Village	TK	SD	SMP	SMU	Jumlah Total
(1)	(2)	(3)	(4)	(5)	(6)	(7)
1.	Sungai Dungun	-	16	3	-	19
2.	Terentang Hulu	-	24	3	-	27
3.	Teluk Bayur	-	15	4	-	19
4.	Teluk Empening	-	7	-	-	7
5.	Terentang Hilir	-	6	8	12	26
6.	Sungai Radak Satu	2	18	-	-	20
7.	Sungai Radak Dua	-	12	-	-	12
8.	Permata	-	18	-	-	18
9.	Betuah	-	12	3	-	15
10.	Radak Baru	-	12	4	-	16
<b>Terentang</b>		<b>2</b>	<b>137</b>	<b>25</b>	<b>12</b>	<b>179</b>

Sumber/ Source: <http://dapo.dikdasmen.kemdikbud.go.id>

4.2. Kesehatan/ Health

**Tabel 4.2.1 Banyaknya Desa yang Memiliki Sarana Kesehatan Menurut Jenis Sarana Kesehatan di Kecamatan Terentang Tahun 2019 - 2021**  
*Table Number of Villages that Have Health Facilities by Type of Health Facilities in Terentang District, 2019 - 2021*

Sarana Kesehatan Village		2019	2020	2021
(1)	(2)	(3)	(4)	(5)
1.	Rumah Sakit	-	-	-
2.	Rumah Sakit Bersalin	-	-	-
3.	Puskemas Rawat Inap	1	1	1
4.	Puskemas Tanpa Rawat Inap	1	1	1
5.	Puskesmasn pembatu	8	8	8
6.	Poskesdes/ Polindes	9	9	9
7.	Posyandu	10	10	10
8.	Praktek Dokter	-	-	-
9.	Praktek Bidan	-	-	-
10.	Praktek Mantri Kesehatan	-	-	-

Sumber/ Source: Puskesmas Terentang dan Puskesmas Radak

**Tabel 4.2.2 Banyaknya Tenaga Kesehatan Menurut Desa dan Jenisnya di Kecamatan Terentang Tahun 2021**  
*Table Number of Health Workers by Village and Type in Terentang District, 2021*

	Desa Village	Dokter	Bidan	Mantri Kes- ehatan	Dukun Bayi
(1)	(2)	(3)	(4)	(5)	(6)
1.	Sungai Dungun	-	1	1	4
2.	Terentang Hulu	-	1	1	3
3.	Teluk Bayur	-	1	1	4
4.	Teluk Empening	-	1	1	2
5.	Terentang Hilir	2	6	11	-
6.	Sungai Radak Satu	-	1	2	1
7.	Sungai Radak Dua	2	9	14	3
8.	Permata	-	1	1	4
9.	Betuah	-	2	-	2
10.	Radak Baru	-	1	-	1
	<b>Terentang</b>	<b>4</b>	<b>24</b>	<b>32</b>	<b>24</b>

Sumber/ Source: Puskesmas Terentang dan Puskesmas Radak

**Tabel 4.2.3 Banyaknya Sarana Kesehatan Menurut Desa dan Jenisnya di Kecamatan Terentang Tahun 2021**  
*Table Number of Health Facilities by Village and Type in Terentang District, 2021*

	Desa Village	Rumah Sakit	Puskesmas	Puskemas Pemban- tu	Poskesdes/ Polindes
(1)	(2)	(3)	(4)	(5)	(6)
1.	Sungai Dungun	-	-	1	1
2.	Terentang Hulu	-	-	1	1
3.	Teluk Bayur	-	-	1	1
4.	Teluk Empening	-	-	1	1
5.	Terentang Hilir	-	1	-	-
6.	Sungai Radak Satu	-	-	2	1
7.	Sungai Radak Dua	-	1	-	1
8.	Permata	-	-	1	1
9.	Betuah	-	-	1	1
10.	Radak Baru	-	-	1	1
	<b>Terentang</b>	<b>-</b>	<b>2</b>	<b>9</b>	<b>9</b>

Bersambung/ Continued...

**Tabel 4.2.3 Lanjutan**

Table

*Continuation*

	Desa Village	Posyandu	Praktek Dokter	Praktek Bidan	Praktek Mantri Kesehatan
(1)	(2)	(3)	(4)	(5)	(6)
1.	Sungai Dungun	1	-	-	-
2.	Terentang Hulu	2	-	-	-
3.	Teluk Bayur	3	-	-	-
4.	Teluk Empening	3	-	-	-
5.	Terentang Hilir	2	-	-	-
6.	Sungai Radak Satu	3	-	-	-
7.	Sungai Radak Dua	5	-	-	-
8.	Permata	4	-	-	-
9.	Betuah	2	-	-	-
10.	Radak Baru	2	-	-	-
	<b>Terentang</b>	<b>27</b>	<b>-</b>	<b>-</b>	<b>-</b>

Sumber/ Source: Puskesmas Terentang dan Puskesmas Radak



**Tabel 4.2.4. Banyaknya Kunjungan Pasien pada Puskesmas di Kecamatan Terentang Tahun 2021**  
*Table Number of Patient Visits at the Health Center in Terentang District, 2021*

Bulan Village		Pasien Umum	Pengguna BP- JS-KIS	Jumlah Total
(1)	(2)	(3)	(4)	(5)
1.	Januari	216	339	555
2.	Februari	135	257	392
3.	Maret	213	402	615
4.	April	195	461	656
5.	Mei	217	310	527
6.	Juni	241	401	642
7.	Juli	216	231	447
8.	Agustus	130	230	360
9.	September	152	317	469
10.	Oktober	145	358	503
11.	November	215	508	723
12.	Desember	183	315	498
Terentang		2 258	4 129	6 387

Sumber/ Source: Puskesmas Terentang dan Puskesmas Radak

**Tabel 4.2.5. Banyaknya Penduduk yang Penerima Imunisasi pada Puskesmas di Kecamatan Terentang Tahun 2021**  
*Table Number of Population Received Immunization at Puskesmas in Terentang District, 2021*

	Bulan Village	PCG	IPV I	Penta		
				I	II	III
(1)	(2)	(3)	(4)	(5)	(6)	(7)
1.	Januari	22	25	10	16	10
2.	Februari	19	21	17	12	11
3.	Maret	20	43	22	15	11
4.	April	21	31	17	12	11
5.	Mei	20	17	15	14	13
6.	Juni	27	7	21	20	15
7.	Juli	14	15	20	9	12
8.	Agustus	16	26	10	10	4
9.	September	8	9	30	25	19
10.	Oktober	21	9	8	22	17
11.	November	25	11	19	14	17
12.	Desember	20	14	20	12	16
<b>Terentang</b>		<b>233</b>	<b>228</b>	<b>209</b>	<b>181</b>	<b>156</b>

Bersambung/ Continued...

Tabel 4.2.5 Lanjutan  
Table Continuation

Bulan Village		Polio				Campak
		I	II	III	IV	
(1)	(2)	(3)	(4)	(5)	(6)	(7)
1.	Januari	21	12	16	10	20
2.	Februari	18	19	14	11	28
3.	Maret	21	16	15	12	9
4.	April	27	16	13	19	9
5.	Mei	14	10	15	8	6
6.	Juni	25	24	16	13	19
7.	Juli	17	23	15	12	7
8.	Agustus	14	21	17	9	13
9.	September	18	19	26	14	7
10.	Oktober	17	9	21	22	13
11.	November	23	18	9	15	11
12.	Desember	13	21	17	15	18
Terentang		228	208	194	160	160

Sumber/ Source: Puskesmas Terentang dan Puskesmas Radak

**Tabel 4.2.6. 10 Penyakit Terbanyak, Pasien Berkunjung ke Puskesmas di Kecamatan Terentang Tahun 2021**  
*Table 10 Most Diseases, Patients Visit the Health Center in Terentang District, 2021*

Desa Village		Jumlah Keluhan
(1)	(2)	(3)
1.	Infeksi Saluran Pernafasan Atas	1 808
2.	Hipertensi	1 482
3.	Gastritis	1 455
4.	Sistem Otot	1 102
5.	Penyakit Kulit Alergi	528
6.	Penyakit Kulit Jamur	505
7.	Penyakit Kulit Infeksi	414
8.	Gangguan Gigi dan Penyangganya	297
9.	Asma	199
10.	Diabetes Melitus	190

Sumber/ Source: Puskesmas Terentang dan Puskesmas Radak

**Tabel 4.2.7. Banyaknya Realisasi Pencapaian Akseptor KB baru Menurut Desa dan Jenis Kontrasepsi di Kecamatan Terentang Tahun 2021**  
*Table Number of Achievements of New Family Planning Acceptors by Village and Type of Contraception in Terentang District, 2021*

Desa Village		IUD	PIL	Kondom
(1)	(2)	(3)	(4)	(5)
1.	Sungai Dungun	6	22	-
2.	Terentang Hulu	7	120	2
3.	Teluk Bayur	22	46	-
4.	Teluk Empening	3	33	2
5.	Terentang Hilir	2	13	-
6.	Sungai Radak Satu	9	118	6
7.	Sungai Radak Dua	29	59	10
8.	Permata	11	69	6
9.	Betuah	3	62	-
10.	Radak Baru	46	41	9
Terentang		138	583	35

Bersambung/ Continued...

**Tabel 4.2.7 Lanjutan**  
*Table Continuation*

	Desa Village	Suntik	MOW	MOP	Implant
(1)	(2)	(3)	(4)	(5)	(6)
1.	Sungai Dungun	109	-	-	42
2.	Terentang Hulu	102	2	2	51
3.	Teluk Bayur	190	4	-	53
4.	Teluk Empening	108	5	1	64
5.	Terentang Hilir	26	2	-	15
6.	Sungai Radak Satu	210	2	1	87
7.	Sungai Radak Dua	206	5	-	52
8.	Permata	189	3	-	12
9.	Betuah	71	4	-	21
10.	Radak Baru	84	21	-	92
	<b>Terentang</b>	<b>1 295</b>	<b>48</b>	<b>4</b>	<b>489</b>

Sumber/ Source: Koordinator Wilayah Badan Pemberdayaan Perempuan, Perlindungan Anak, Pengendalian Penduduk dan KB (BP3KB)

**Tabel 4.2.7. Banyaknya Peserta KB Aktif pada Pasangan Usia Subur (PUS) Menurut Desa dan Jenis Kontrasepsi di Kecamatan Terentang Tahun 2021**  
*Table Number of Active Family Planning Participants in Couples of Childbearing Age (EFA) by Village and Type of Contraception in Terentang District, 2021*

No	Desa Village	IUD	PIL	Kondom
(1)	(2)	(3)	(4)	(5)
1.	Sungai Dungun	6	22	-
2.	Terentang Hulu	7	120	2
3.	Teluk Bayur	22	46	-
4.	Teluk Empening	3	33	2
5.	Terentang Hilir	2	13	-
6.	Sungai Radak Satu	9	118	6
7.	Sungai Radak Dua	29	59	10
8.	Permata	11	69	6
9.	Betuah	3	62	-
10.	Radak Baru	46	41	9
<b>Terentang</b>		<b>138</b>	<b>583</b>	<b>35</b>

Bersambung/ Continued...

**Tabel 4.2.7 Lanjutan**  
*Table Continuation*

No	Desa Village	Suntik	MOW	MOP	Implant
(1)	(2)	(3)	(4)	(5)	(6)
1.	Sungai Dungun	109	-	-	42
2.	Terentang Hulu	102	2	2	51
3.	Teluk Bayur	190	4	-	53
4.	Teluk Empening	108	5	1	64
5.	Terentang Hilir	26	2	-	15
6.	Sungai Radak Satu	210	2	1	87
7.	Sungai Radak Dua	206	5	-	52
8.	Permata	189	3	-	12
9.	Betuah	71	4	-	21
10.	Radak Baru	84	21	-	92
<b>Terentang</b>		<b>1 295</b>	<b>48</b>	<b>4</b>	<b>489</b>

Sumber/ Source: Koordinator Wilayah Badan Pemberdayaan Perempuan, Perlindungan Anak, Pengendalian Penduduk dan KB (BP3KB)



**Tabel 4.2.8. Banyaknya Sarana Pelayanan KB Menurut Desa di Kecamatan Terentang Tahun 2021**  
*Table Number of Family Planning Service Facilities by Village in Terentang District, 2021*

No	Desa Village	KKB	PPKBD	DBS	Apotik	kelompok KB/ KS
(1)	(2)	(3)	(4)	(5)	(6)	(7)
1.	Sungai Dungun	-	2	-	-	-
2.	Terentang Hulu	-	2	-	-	-
3.	Teluk Bayur	-	2	-	-	-
4.	Teluk Empening	-	2	-	-	-
5.	Terentang Hilir	-	2	-	-	-
6.	Sungai Radak Satu	-	2	-	-	-
7.	Sungai Radak Dua	-	2	-	-	-
8.	Permata	-	2	-	-	-
9.	Betuah	-	2	-	-	-
10.	Radak Baru	-	2	-	-	-
<b>Terentang</b>		-	<b>20</b>	-	-	-

Sumber/ Source: Koordinator Wilayah Badan Pemberdayaan Perempuan, Perlindungan Anak, Pengendalian Penduduk dan KB (BP3KB)

**Tabel 4.2.9. Banyaknya Tempat Pelayanan Keluarga Berencana (Klinik KB) Menurut Desa di Kecamatan Terentang Tahun 2021**  
*Table Number of Family Planning Service Places (KB Clinics) by Village in Terentang District, 2021*

No	Desa Village	Klinik KB Pe- merintah	Klinik KB Swasta	Praktek Dok- ter	Praktek Bidan
(1)	(2)	(3)	(4)	(5)	(6)
1.	Sungai Dungun	2	-	-	-
2.	Terentang Hulu	2	-	-	-
3.	Teluk Bayur	2	-	-	-
4.	Teluk Empening	2	-	-	-
5.	Terentang Hilir	-	-	-	-
6.	Sungai Radak Satu	2	-	-	-
7.	Sungai Radak Dua	1	-	-	-
8.	Permata	2	-	-	-
9.	Betuah	2	-	-	-
10.	Radak Baru	1	-	-	-
<b>Terentang</b>		<b>16</b>	<b>-</b>	<b>-</b>	<b>-</b>

Sumber/ Source: Koordinator Wilayah Badan Pemberdayaan Perempuan, Perlindungan Anak, Pengendalian Penduduk dan KB (BP3KB)

**Tabel 4.2.10 Banyaknya Warga Penderita Gizi Buruk Menurut Desa di Kecamatan Terentang Tahun 2020**  
**Table Number of Residents with Malnutrition by Village in Terentang District, 2020**

No	Desa Village	2020
(1)	(2)	(3)
1.	Sungai Dungun	-
2.	Terentang Hulu	-
3.	Teluk Bayur	-
4.	Teluk Empening	-
5.	Terentang Hilir	-
6.	Sungai Radak Satu	-
7.	Sungai Radak Dua	-
8.	Permata	-
9.	Betuah	-
10.	Radak Baru	-
<b>Terentang</b>		<b>-</b>

Sumber/ Source: BPS, Pendataan Potensi Desa (PODES) 2021

#### 4.3. Perumahan dan Lingkungan/ Housing and Environment

**Tabel 4.3.1 Banyaknya Desa Menurut Sumber Air Minum Sebagian Besar Keluarga di Kecamatan Terentang Tahun 2019 - 2021**  
*Table Number of Villages According to Drinking Water Source Most Families in Terentang District, 2019 - 2021*

No	Sumber Air Minum	2019	2020	2021
(1)	(2)	(3)	(4)	(5)
1.	Air kemasasn Bermerek	-	-	-
2.	Air Isi Ulang	-	-	-
3.	Ledeng Dengan Meteran	-	-	-
4.	Ledeng Tanpa Meteran	-	-	-
5.	Sumur Bor atau Pompa	-	-	-
6.	Sumur	-	-	-
7.	Mata Air	-	-	-
8.	Sungai/ Danau/ Kolam/ Waduk/ Situ/ Embung/ Bendungan	-	-	-
9.	Air Hujan	10	10	10
10.	Lainnya	-	-	-

Sumber/ Source: BPS, Pendataan Potensi Desa (PODES) 2021

**Tabel 4.3.2 Banyaknya Keluarga Menurut Desa dan Jenis Penggunaan Listrik di Kecamatan Terentang Tahun 2020**  
*Table Number of Families by Village and Type of Electricity Use in Terentang District, 2020*

Desa Village		Pengguna Listrik			Bukan Pengguna Listrik
		PLN	Non PLN	Jumlah	
(1)	(2)	(3)	(4)	(5)	(6)
1.	Sungai Dungun	227	30	263	227
2.	Terentang Hulu	-	451	451	-
3.	Teluk Bayur	415	54	469	6
4.	Teluk Empening	361	-	361	-
5.	Terentang Hilir	141	2	143	4
6.	Sungai Radak Satu	441	79	520	23
7.	Sungai Radak Dua	542	37	579	-
8.	Permata	104	203	312	275
9.	Betuah	-	190	190	90
10.	Radak Baru	378	104	482	-
Terentang		2 609	1 161	3 770	408

Sumber/ Source: BPS, Pendataan Potensi Desa (PODES) 2021

**Tabel 4.3.3 Banyaknya Desa Menurut Keberadaan Penerangan Jalan Utama Desa di Kecamatan Terentang Tahun 2019 - 2021**  
*Table Number of Villages According to the Existence of Village Main Street Lighting in Terentang District, 2019 - 2021*

Penerangan Jalan Utama/ Main Street Lighting		2019	2020	2021
(1)	(2)	(3)	(4)	(5)
<b>Sumber Penerangan Jalan Utama/ Main Street Lighting Source</b>				
1.	Listrik Pemerintah/ Government Electricity	3	1	1
2.	Listrik Non Pemerintah/ Non Government Electricity	1	5	5
3.	Non Listrik/ Non Electric	-	-	-

Sumber/ Source: BPS, Pendataan Potensi Desa (PODES) 2021

**Tabel 4.3.4 Banyaknya Desa Menurut Penggunaan Fasilitas Buang Air Besar Sebagian Besar Keluarga di Kecamatan Terentang Tahun 2019 - 2021**  
*Table Number of Villages According to the Most Families Use of Defecation Facilities in Terentang District, 2019 - 2021*

Fasilitas Tempat Buang Air Besar		2019	2020	2021
(1)	(2)	(3)	(4)	(5)
Jamban				
1.	Sendiri	9	9	9
2.	Bersama	-	-	-
3.	Umum	1	1	1
Bukan Jamban		-	-	-

Sumber/ Source: BPS, Pendataan Potensi Desa (PODES) 2021

**Tabel 4.3.5 Banyaknya Desa Menurut Jenis Bahan Bakar Untuk Memasak yang Digunakan Oleh Sebagian Besar Keluarga di Kecamatan Terentang Tahun 2019 - 2021**  
*Table Number of Villages by Type of Fuel For Cooking Used by Most Families in Terentang District, 2019 - 2021*

Jenis Bahan Bakar		2019	2020	2021
(1)	(2)	(3)	(4)	(5)
1.	Gas Kota	-	-	-
2.	LPG Tabung 3 Kg	10	10	10
3.	LPG Tabung Lebih dari 3 Kg	-	-	-
4.	Minyak Tanah	-	-	-
5.	Kayu Bakar	-	-	-
6.	Bahan Bakar Lainnya	-	-	-

Sumber/ Source: BPS, Pendataan Potensi Desa (PODES) 2021



4.4. Sosial Budaya/ Socio-cultural

Tabel 4.4.1 Banyaknya Tempat Peribadatan Menurut Desa dan Jenis Tempat Ibadah di Kecamatan Terentang Tahun 2021  
Table Number of Places of Worship by Village and Type of Place of Worship in Terentang District, 2020

Desa Village	Masjid Mosque	Surau/ Langgar/ Musala Prayer Room	Gereja Kristen Christian Church	Gereja Katolik Chatholic Church
(1)	(2)	(3)	(4)	(5)
1. Sungai Dungun	4	4	1	-
2. Terentang Hulu	2	3	1	3
3. Teluk Bayur	4	9	-	-
4. Teluk Empening	4	4	-	-
5. Terentang Hilir	1	2	1	1
6. Sungai Radak I	4	5	-	1
7. Sungai Radak II	2	8	2	1
8. Permata	4	5	-	1
9. Betuah	1	1	2	1
10. Radak Baru	3	7	-	-
Kecamatan Terentang	29	48	7	8

Bersambung/ Continued...

**Tabel** 4.4.1. Lanjutan

*Table Continuatuon*

Desa Village	Kapel Chapel	Pura Temple	Wihara Monastery	Kelenteng Pagoda
(1)	(2)	(3)	(4)	(6)
1. Sungai Dungun	-	-	-	-
2. Terentang Hulu	-	-	<b>2</b>	<b>2</b>
3. Teluk Bayur	-	-	-	-
4. Teluk Empening	-	-	-	-
5. Terentang Hilir	-	-	<b>1</b>	-
6. Sungai Radak I	-	-	-	-
7. Sungai Radak II	-	-	-	-
8. Permata	-	-	-	-
9. Betuah	-	-	-	-
10. Radak Baru	-	-	-	-
<b>Kecamatan Terentang</b>	<b>0</b>	<b>0</b>	<b>3</b>	<b>2</b>

Sumber/ Source: BPS, Pendataan Potensi Desa (PODES) 2021

**Tabel 4.4.2 Banyaknya Penduduk Menurut Desa dan Agama yang dianut di Kecamatan Terentang Tahun 2021**  
*Table Number of Population by Village and Religion in Terentang District, 2018*

Desa Village	Islam	Kristen	Khatolik	Hindu
(1)	(2)	(3)	(4)	(5)
1. Sungai Dungun	869	14	10	-
2. Terentang Hulu	771	106	220	-
3. Teluk Bayur	1 604	13	23	1
4. Teluk Empening	1 289	-	-	5
5. Terentang Hilir	273	82	62	-
6. Sungai Radak I	1 817	4	26	-
7. Sungai Radak II	1 711	104	60	-
8. Permata	1 607	18	22	-
9. Betuah	231	325	286	-
10. Radak Baru	1 525	21	-	-
<b>Kecamatan Terentang</b>	<b>11 697</b>	<b>687</b>	<b>709</b>	<b>6</b>

Bersambung/ Contuned...

**Tabel** 4.4.2 Lanjutan

*Table Continuation*

Desa <i>Village</i>	Budha	Khonghucu	Kepercayaan	Jumlah <i>Total</i>
(1)	(2)	(3)	(4)	(5)
1. Sungai Dungun	17	-	-	893
2. Terentang Hulu	432	5	-	1 534
3. Teluk Bayur	17	-	-	1 658
4. Teluk Empening	2	-	-	1 296
5. Terentang Hilir	115	-	-	532
6. Sungai Radak I	-	-	-	1 847
7. Sungai Radak II	-	-	-	1 875
8. Permata	29	-	-	1 676
9. Betuah	3	-	-	845
10. Radak Baru	-	-	-	1 546
<b>Kecamatan Terentang</b>	598	5	-	13 702

Sumber/ Source: Data Konsolidasi Bersih (DKB) Ditjen Dukcapil Kemendagri RI Semester 2 Tahun 2021

**Tabel 4.4.3 Banyaknya Nikah, Talak, Rujuk dan Cerai Menurut Desa di Kecamatan Terentang Tahun 2021**  
*Table Number of Marriage, Divorce, Reconciliation and Divorce by Village in Terentang District, 2021*

Desa Village	Nikah	Cerai	Talak	Rujuk
(1)	(2)	(3)	(4)	(5)
1. Sungai Dungun	3	-	-	-
2. Terentang Hulu	13	-	-	-
3. Teluk Bayur	5	-	-	-
4. Teluk Empening	10	-	-	-
5. Terentang Hilir	5	-	-	-
6. Sungai Radak I	20	-	-	-
7. Sungai Radak II	16	-	-	-
8. Permata	10	-	-	-
9. Betuah	1	-	-	-
10. Radak Baru	12	-	-	-
<b>Kecamatan Terentang</b>	<b>95</b>	<b>-</b>	<b>-</b>	<b>-</b>

Sumber/ Source: Koordinator Wilayah Kantor Urusan Agama Kecamatan Terentang

**Tabel 4.4.4 Banyaknya Nikah, Talak, Rujuk Dan Cerai Menurut Bulan di Kecamatan Terentang Tahun 2021**  
*Table Number of marriages, divorces, reconciliations and divorces by month in Terentang District, 2021*

	Bulan Month	Nikah	Cerai	Talak	Rujuk
(1)	(2)	(3)	(4)	(5)	(6)
1.	Januari/ January	7	-	-	-
2.	Februari/ February	12	-	-	-
3.	Maret/ March	11	-	-	-
4.	April/ April	7	-	-	-
5.	Mei/ May	6	-	-	-
6.	Juni/ June	6	-	-	-
7.	Juli/ July	13	-	-	-
8.	Agustus/ August	6	-	-	-
9.	September/ September	15	-	-	-
10.	Oktober/ Oktober	11	-	-	-
11.	November/ November	8	-	-	-
12.	Desember/ December	3	-	-	-
	<b>Tahun 2021</b>	<b>95</b>	<b>-</b>	<b>-</b>	<b>-</b>

Sumber/ Source: Koordinator Wilayah Kantor Urusan Agama Kecamatan Terentang

**Tabel 4.4.5 Banyaknya Desa berdasarkan Keberadaan Fasilitas Olahraga di Kecamatan Terentang Tahun 2021**  
*Table Number of Villages based on Existence of Sports Facilities in Terentang District, 2018*

Jenis Olah Raga		Kondisi Fasilitas / Lapangan Olah Raga			Tidak Ada Fasilitas/ Lapangan Olah Raga
		Baik	Rusak Sedang	Rusak Berat	
(1)	(2)	(3)	(4)	(5)	(6)
1.	Sepak Bola	5	3	2	-
2.	Bola Voli	5	4	-	1
3.	Bulu Tangkis-	6	1	1	2
4.	Bola Basket	1	-	-	9
5.	Tenis Lapangan	-	-	-	10
6.	Tenis Meja	5	-	1	4
7.	Futsal	-	-	-	10
8.	Renang	-	-	-	10
9.	Bela Diri (Pencak Silat, Karate dll)	3	-	-	7
10.	Bilyard	2	-	-	8
11.	Pusat Kebugara (Fitness, Aerobik	1	-	-	9
12.	Lainnya	-	-	-	10

Sumber/ Source: Data Konsolidasi Bersih (DKB) Ditjen Dukcapil Kemendagri RI Semester 2 Tahun 2021

#### 4.5. Bencana Alam dan Mitigasi Bencana/ *Natural Disasters and Disaster Mitigation*

**Tabel 4.5.1 Banyaknya Kejadian Bencana Alam Menurut Desa dan Jenis Bencana Alam di Kecamatan Terentang Tahun 2020**  
*Table Number of Natural Disaster Events by Village and Type of Natural Disaster in Terentang District, 2020*

Desa <i>Village</i>	Gempa Bumi	<i>Tsunami</i>	<i>Gunung Meletus</i>	<i>Tanah Long- sor</i>	<i>Banjir</i>
(1)	(2)	(3)	(4)	(5)	(6)
1. Sungai Dungun	-	-	-	-	-
2. Terentang Hulu	-	-	-	-	-
3. Teluk Bayur	-	-	-	-	-
4. Teluk Empening	-	-	-	-	-
5. Terentang Hilir	-	-	-	-	-
6. Sungai Radak I	-	-	-	-	-
7. Sungai Radak II	-	-	-	-	-
8. Permata	-	-	-	-	-
9. Betuah	-	-	-	-	-
10. Radak Baru	-	-	-	-	-
<b>Kecamatan Terentang</b>	-	-	-	-	-

Bersambung/ *Continued...*



Tabel 4.5.1. Lanjutan  
Table Continuation

Desa Village	Banjir Ban- dang	Kekeringan	Kebakaran Hutan dan Lahan	Angin Puyuh/ Peting Beliuang/ Topan	Gelombang Pasang Laut
(1)	(2)	(3)	(4)	(5)	(7)
1. Sungai Dungun	-	-	1	-	-
2. Terentang Hulu	-	-	-	-	-
3. Teluk Bayur	-	-	2	-	-
4. Teluk Empening	-	-	-	-	-
5. Terentang Hilir	-	1	1	-	-
6. Sungai Radak I	-	-	-	-	-
7. Sungai Radak II	-	1	1	-	-
8. Permata	-	-	-	-	-
9. Betuah	-	-	-	-	-
10. Radak Baru	-	-	-	-	-
Kecamatan Terentang	-	2	5	-	-

Sumber/ Source: BPS, Pendataan Potensi Desa (PODES) 2021

**Tabel 4.5.2 Banyaknya Korban Jiwa Akibat Bencana Alam Menurut Desa dan Jenis Bencana Alam di Kecamatan Terentang Tahun 2020**  
*Table Number of Casualties Due to Natural Disasters by Village and Type of Natural Disaster in Terentang District, 2020*

Desa Village	Gempa Bumi	Tsunami	Gunung Meletus	Tanah Long- sor	Banjir
(1)	(2)	(3)	(4)	(5)	(6)
1. Sungai Dungun	-	-	-	-	-
2. Terentang Hulu	-	-	-	-	-
3. Teluk Bayur	-	-	-	-	-
4. Teluk Empening	-	-	-	-	-
5. Terentang Hilir	-	-	-	-	-
6. Sungai Radak I	-	-	-	-	-
7. Sungai Radak II	-	-	-	-	-
8. Permata	-	-	-	-	-
9. Betuah	-	-	-	-	-
10. Radak Baru	-	-	-	-	-
<b>Kecamatan Terentang</b>	-	-	-	-	-

Bersambung/ Continued...

Tabel 4.5.2 Lanjutan  
Table Continuation

Desa Village	Banjir Ban- dang	Kekeringan	Kebakaran Hutan dan Lahan	Angin Puyuh/ Peting Beliuang/ Topan	Gelombang Pasang Laut
(1)	(2)	(3)	(4)	(5)	(7)
1. Sungai Dungun	-	-	-	-	-
2. Terentang Hulu	-	-	-	-	-
3. Teluk Bayur	-	-	-	-	-
4. Teluk Empening	-	-	-	-	-
5. Terentang Hilir	-	-	-	-	-
6. Sungai Radak I	-	-	-	-	-
7. Sungai Radak II	-	-	-	-	-
8. Permata	-	-	-	-	-
9. Betuah	-	-	-	-	-
10. Radak Baru	-	-	-	-	-
Kecamatan Terentang	-	-	-	-	-

Sumber/ Source: BPS, Pendataan Potensi Desza (PODES) 2021

**Tabel 4.5.3 Keberadaan Sistem Peringatan Dini Menurut Desa dan Jenis Sistem Peringatan Bencana Alam di Kecamatan Terentang Tahun 2020**  
*Existence of Early Warning System by Village and Type of Natural Disaster Warning System in Terentang District, 2018*

Desa Village	Sistem Peringatan Dini Bencana Alam	Sistem Peringatan Dini Khusus Tsunami	Perlengkapan Keselamatan
(1)	(2)	(3)	(4)
1. Sungai Dungun	Tidak Ada	Bukan Wilayah Potensi Tsunami	Tidak Ada
2. Terentang Hulu	Tidak Ada	Bukan Wilayah Potensi Tsunami	Tidak Ada
3. Teluk Bayur	Ada	Bukan Wilayah Potensi Tsunami	Tidak Ada
4. Teluk Empening	Tidak Ada	Bukan Wilayah Potensi Tsunami	Tidak Ada
5. Terentang Hilir	Tidak Ada	Bukan Wilayah Potensi Tsunami	Tidak Ada
6. Sungai Radak I	Tidak Ada	Bukan Wilayah Potensi Tsunami	Tidak Ada
7. Sungai Radak II	Tidak Ada	Bukan Wilayah Potensi Tsunami	Tidak Ada
8. Permata	Tidak Ada	Bukan Wilayah Potensi Tsunami	Tidak Ada
9. Betuah	Tidak Ada	Bukan Wilayah Potensi Tsunami	Tidak Ada
10. Radak Baru	Tidak Ada	Bukan Wilayah Potensi Tsunami	Tidak Ada

Sumber/ Source: BPS, Pendataan Potensi Desa (PODES) 2021

<https://kuburayakab.bps.go.id>



# 5 PERTANIAN AGRICULTURE



## ***Tanaman Sayuran***

Semangka merupakan tanaman dengan produksi terbanyak pada tahun 2021 dengan total produksi 109 Kwintal.

## ***Tanaman Buah***

Tanaman jeruk pada tahun 2021 menghasilkan total produksi 4.288 Kg dan menjadi tanaman dengan produksi terbanyak.

## ***Tanaman Hias***

Hingga Tahun 2021 belum ada petani yang membudidayakan tanaman Hias.

## ***Tanaman Biofarmaka***

Tanaman jahe merupakan tanaman biofarmakan yang pada tahun 2021 menghasilkan total produksi 51.740 KG.



<https://kuburayakab.bps.go.id>

## ULASAN

## DESCRIPTION

### 5.1 Hortikultura

Jenis tanaman sayur dan buah semusim yang menjadi komoditas utama Kecamatan Terentang pada tahun 2021 adalah Semangka, Ketimun, dan Bawang Daun.

Produksi Ketimun pada tahun 201 21 sebesar 43 kwintal, luas panen sebesar 5 hektar dengan demikian produktivitasnya mencapai 8,6 kuintal/hektar. Selanjutnya untuk komoditi Bawang Daun memiliki produksi 49 kwintal, luas panen 8 hektar dan produktivitas 6,1 kwintal per hektar sedangkan komoditi Semangka memiliki produksi 109 kwintal, luas panen 7 hektar dan produktivitas 115,6 kuintal per hektar. Data Tanaman Hortikultura dapat dilihat padatablel 5.1.1 sampai dengan 5.1.3.

### 5.2 Peternakan

Data yang disajikan pada sub-Bab ini merupakan data sekunder yang diperoleh dari Pendataan Potensi desa (PODES) tahun 2021. Dari kegiatan PODES 2021 didapat bahwa pada tahun 2020 terdapat 363 sapi potong dan 35 kerbau yang di pelihara oleh keluarga di Kecamatan Terentang. Data Peternakan di kecamatan Terentang dapat di lihat di tabel 5.2.1

### 5.1 Horticulture

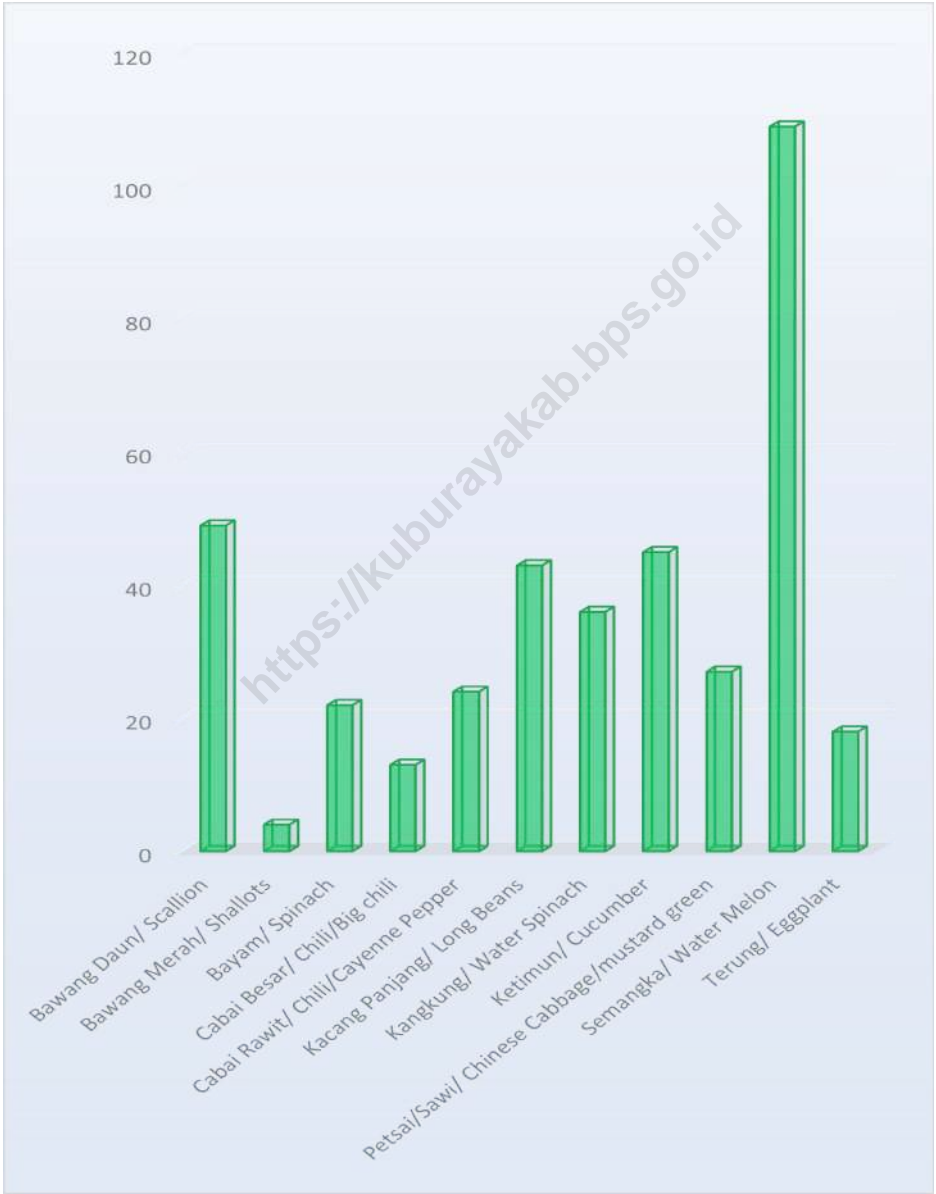
*The types of seasonal vegetable and fruit plants that are the main commodities of the District in 2021 are Watermelon, Cucumber, and Shallots. Cucumber production in 2011 was 43 quintals, harvested area was 5 hectares, thus productivity reached 8.6 quintals/hectare. Furthermore, the onion commodity has a production of 49 quintals, a harvested area of 8 hectares and a productivity of 6.1 quintals per hectare, while the Watermelon commodity has a production of 109 quintals, a harvested area of 7 hectares and a productivity of 115.6 quintals per hectare. Horticultural Plants data can be seen in tables 5.1.1 to 5.1.3.*

### 5.2 Livestock

*The data presented in this sub-chapter is secondary data obtained from the Village Potential Data Collection (PODES) in 2021. From the 2021 PODES activity, it was found that in 2020 there were 363 beef cattle and 35 buffalo raised by families in Terentang District. Livestock data in Terentang sub-district can be seen in table 5.2.1.*



**Grafik 5** **Persentase Produksi Tanaman Sayuran & Buah-Buahan Semusim Di Kecamatan Terentang**  
**Chart** **Percentage Production of Vegetables and Fruits in Terentang District**



## 5.1. Hortikultura/ Horticulture

Tabel 5.1.1. Luas Panen Tanaman Sayuran Menurut Jenis Tanaman di Kecamatan Terentang, 2018 - 2021

Table  
Harvested Area of Vegetables by Kind of Plant in Terentang District, 2018 - 2021

Jenis Tanaman		Luas Panen (Hektar Ha)			
		2018	2019	2020	2021
(1)	(2)	(3)	(4)	(5)	(6)
1.	Bawang Daun/ Scallion	10	9	8	8
2.	Bawang Merah/ Shallots	-	-	-	2
3.	Bayam/ Spinach	-	-	-	5
4.	Cabai Besar/ Chili/Big chili	8	6	6	3
5.	Cabai Rawit/ Chili/Cayenne Pepper	8	6	6	7
6.	Kacang Panjang/ Long Beans	13	8	9	5
7.	Kangkung/ Water Spinach	13	9	9	5
8.	Ketimun/ Cucumber	13	8	9	5
9.	Petsai/Sawi/ Chinese Cabbage/mustard green	14	9	9	5
10.	Semangka/ Water Melon	-	-	-	7
11.	Terung/ Eggplant	8	4	7	5

Sumber/ Source: Statistik Tanaman Hortikultura Kabupaten Kubu Raya 2021

**Tabel 5.1.2. Produksi Tanaman Sayuran Menurut Jenis Tanaman di Kecamatan Terentang, 2018 - 2021**  
*Table Production of Vegetables by Kind of Plant in Terentang District, 2018 - 2021*

Jenis Tanaman		Prodksi (Kwintal) Production (Qui)			
		2018	2019	2020	2021
(1)	(2)	(3)	(4)	(5)	(6)
1.	Bawang Daun/ Scallion	136	124	107	49
2.	Bawang Merah/ Shallots	-	-	-	4
3.	Bayam/ Spinach	-	-	-	22
4.	Cabai Besar/ Chili/Big chili	80	60	55	13
5.	Cabai Rawit/ Chili/Cayenne Pepper	78	62	85	24
6.	Kacang Panjang/ Long Beans	128	77	81	43
7.	Kangkung/ Water Spinach	179	154	151	36
8.	Ketimun/ Cucumber	180	126	132	45
9.	Petsai/Sawi/ Chinese Cabbage/mustard green	210	158	148	27
10.	Semangka/ Water Melon	-	-	-	109
11.	Terung/ Eggplant	84	45	60	18

Sumber/ Source: Statistik Tanaman Hortikultura Kabupaten Kubu Raya 2021

**Tabel 5.1.3. Luas Panen dan Produksi Tanaman Sayuran Menurut Jenis Tanaman di Kecamatan Terentang, 2021**  
**Table Harvested Area and Production of Vegetables by Kind of Plant in Terentang District, 2021**

Jenis Tanaman		Luas Panen (Ha) <i>Harvested Area (Ha)</i>	Produksi (Kwintal) <i>Production (Qui)</i>
(1)	(2)	(3)	(4)
1.	Bawang Daun/ Scallion	8	49
2.	Bawang Merah/ Shallots	2	4
3.	Bayam/ Spinach	5	22
4.	Cabai Besar/ Chili/Big chili	3	13
5.	Cabai Rawit/ Chili/Cayenne Pepper	7	24
6.	Kacang Panjang/ Long Beans	5	43
7.	Kangkung/ Water Spinach	5	36
8.	Ketimun/ Cucumber	5	45
9.	Petsai/Sawi/ Chinese Cabbage/mus- tard green	5	27
10.	Semangka/ Water Melon	7	109
11.	Terung/ Eggplant	5	18

Sumber/ Source: Statistik Tanaman Hortikultura Kabupaten Kubu Raya 2021

**Tabel 5.1.4. Luas Panen Tanaman Biofarmaka Menurut Jenis Tanaman di Kecamatan Terentang, 2018 - 2021**  
*Table Harvested Area of Vegetables by Kind of Plant in Terentang District, 2018 - 2021*

Jenis Tanaman		Luas Panen (M <sup>2</sup> )			
		2018	2019	2020	2021
(1)	(2)	(3)	(4)	(5)	(6)
1.	Dlingo/Dringo/ Calamus	-	-	-	-
2.	Jahe/ Ginger	29 500	43 000	18 000	43 000
3.	Kapulaga/ Java Cardamom	-	-	-	-
4.	Keji Beling/ Verbenaceae	-	-	-	-
5.	Kencur/ East Indian Galangal	490	75	70	75
6.	Kunyit/ Turmeric	1 000	300	300	300
7.	Laos/Lengkuas/ Galanga	500	95	100	95
8.	Lempuyang/ Zingiber Aromaticum	-	-	-	-
9.	Lidah Buaya/ Aloevera	-	-	-	-
10.	Mahkota Dewa/ Phaleria Macrocarpa	-	-	-	-
11.	Sambiloto/ King of Bitter	-	-	-	-
12.	Temuireng/ Black Turmeric	-	-	-	-
13.	Temukunci/ Chinese Keys	-	-	-	-
14.	Temulawak/ Java Turmeric	-	-	-	-

Sumber/ Source: Statistik Tanaman Hortikultura Kabupaten Kubu Raya 2021

**Tabel 5.1.5. Produksi Tanaman Biofarmaka Menurut Jenis Tanaman di Kecamatan Terentang, 2018 - 2021**  
**Table Production of Medicinal Plants by Kind of Plant in Terentang District, 2018 - 2021**

Jenis Tanaman		Produksi (Kg)			
		2018	2019	2020	2021
(1)	(2)	(3)	(4)	(5)	(6)
1.	Dlingo/Dringo/ Calamus	-	-	-	-
2.	Jahe/ Ginger	75 500	125 000	15 700	51 740
3.	Kapulaga/ Java Cardamom	-	-	-	-
4.	Keji Beling/ Verbenaceae	-	-	-	-
5.	Kencur/ East Indian Galangal	169	69	70	2 120
6.	Kunyit/ Turmeric	1 101	855	330	2 340
7.	Laos/Lengkuas/ Galanga	1 082	726	100	-
8.	Lempuyang/ Zingiber Aromaticum	-	-	-	-
9.	Lidah Buaya/ Aloe vera	-	-	-	-
10.	Mahkota Dewa/ Phaleria Macrocarpa	-	-	-	-
11.	Sambiloto/ King of Bitter	-	-	-	-
12.	Temuireng/ Black Turmeric	-	-	-	-
13.	Temukunci/ Chinese Keys	-	-	-	-
14.	Temulawak/ Java Turmeric	-	-	-	-

Sumber/ Source: Statistik Tanaman Hortikultura Kabupaten Kubu Raya 2021

**Tabel 5.1.6. Luas Panen dan Produksi Tanaman Biofarmaka Menurut Jenis Tanaman di Kecamatan Terentang, 2021**  
*Table Harvested Area and Production of Medicinal by Kind of Plant in Terentang District, 2021*

Jenis Tanaman		Luas Panen (M <sup>2</sup> ) <i>Harvested Area (M<sup>2</sup>)</i>	Produksi (Kgl) <i>Production (Kg)</i>
(1)	(2)	(3)	(4)
1.	Dlingo/Dringo/ Calamus	-	-
2.	Jahe/ Ginger	43 000	51 740
3.	Kapulaga/ Java Cardamom	-	-
4.	Keji Beling/ Verbenaceae	-	-
5.	Kencur/ East Indian Galangal	75	2 120
6.	Kunyit/ Turmeric	300	2 340
7.	Laos/Lengkuas/ Galanga	95	-
8.	Lempuyang/ Zingiber Aromaticum	-	-
9.	Lidah Buaya/ Aloevera	-	-
10.	Mahkota Dewa/ Phaleria Macrocarpa	-	-
11.	Sambiloto/ King of Bitter	-	-
12.	Temuireng/ Black Turmeric	-	-
13.	Temukunci/ Chinese Keys	-	-
14.	Temulawak/ Java Turmeric	-	-

Sumber/ Source: Statistik Tanaman Hortikultura Kabupaten Kubu Raya 2021

**Tabel 5.1.7. Luas Tanam dan Produksi Tanaman Hias Jenis Tanama di Kecamatan Terentang, 2021**  
**Table Harvested Area and Production of Ornamental Plants by Kind of Plant in Terentang District, 2021**

Jenis Tanaman		Luas Panen (M <sup>2</sup> ) Harvested Area (M <sup>2</sup> )	Produksi Production
(1)	(2)	(3)	(4)
1.	Anggrek/ Orchid	-	-
2.	Anthurium Bunga/ Flamingo Lily Flower	-	-
3.	Anthurium Daun/ Anthurium	-	-
4.	Anyelir/ Carnation	-	-
5.	Balanceng/ Dieffenbacia	-	-
6.	Dracaena/ Dracaena	-	-
7.	Euphorbia/ Euphorbia	-	-
8.	Gladiol/ Gladiol	-	-
9.	Hanjuang/ Cordyline	-	-
10.	Herbras/ Gerbera	-	-
11.	Kamboja Jepang/ Adenium	-	-
12.	Keladi Hias/ Caladium	-	-
13.	Krisan/ Chrysantemum	-	-
14.	Mawar/ Rose	-	-
15.	Melati/ Jasmine	-	-
16.	Monstera/ Monstera	-	-
17.	Pakis/ Leather Leaf Fern	-	-
18.	Palem/ Palm	-	-
19.	Pedang-Pedangan/ Sansevieria	-	-
20.	Philodendron/ Philodendron	-	-
21.	Pisang-Pisangan/ Heliconia	-	-
22.	Sedap Malam/ Tuberose	-	-
23.	Soka/ Ixora	-	-
24.	Sri Rejeki/ Aglaonema	-	-

Sumber/ Source: Statistik Tanaman Hortikultura Kabupaten Kubu Raya 2021



**Tabel 5.1.8. Produksi Buah-buahan Menurut Jenis Tanaman di Kecamatan Terentang, 2018 - 2021**  
*Table Production of Fruits by Kind of Plant in Terentang District, 2018 - 2021*

Jenis Tanaman		Produksi (Kwintal)			
		2018	2019	2020	2021
(1)	(2)	(3)	(4)	(5)	(6)
1.	Alpukat/ Avocado	-	2	3	1
2.	Belimbing/ Star Fruit	20	15	48	5
3.	Duku/Langsar/Kokosan/ Duku	-	13	51	23
4.	Durian/ Durian	30	55	73	24
5.	Jambu Air/ Water Apple	27	24	38	8
6.	Jambu Biji/ Guava	84	75	162	241
7.	Jengkol/ Jengkol	69	112	100	142
8.	Jeruk Besar/ Pomelo	16	33	54	-
9.	Jeruk Siam/Keprok/ Orange/Tangerine	2 150	1 503	1 663	4 288
10.	Mangga/ Mango	14	107	146	30
11.	Manggis/ Mangosteen	14	14	17	5
12.	Melinjo/ Gnetum/Melinjo	27	58	32	31
13.	Nangka/Cempedak/ Jackfruit	443	550	1 289	259
14.	Nenas/ Pineapple	25	91	143	38
15.	Petai/ Twisted Cluster Bean	30	33	34	32
16.	Pisang/ Banana	324	723	1 266	343
17.	Sawo/ Sapodilla/Sawo	19	17	26	12
18.	Sirsak/ Soursoy	10	13	44	4
19.	Sukun/ Breadfruit	28	26	12	12

Sumber/ Source: Statistik Tanaman Hortikultura Kabupaten Kubu Raya 2021

**Tabel 5.1.9. Jumlah Tanam dan Produksi Buah buahan Menurut Jenis Tanama di Kecamatan Terentang, 2021**  
**Table Numbers of Harvested and Production of Fruits by Kind of Plant in Terentang District, 2021**

Jenis Tanaman		Jumlah Tanaman <i>Numbers Harvested</i>	Produksi <i>Production</i>
(1)	(2)	(3)	(4)
1.	Alpukat/ Avocado	5	1
2.	Belimbing/ Star Fruit	15	5
3.	Duku/Langsar/Kokosan/ Duku	50	23
4.	Durian/ Durian	150	24
5.	Jambu Air/ Water Apple	20	8
6.	Jambu Biji/ Guava	350	241
7.	Jengkol/ Jengkol	150	142
8.	Jeruk Besar/ Pomelo	-	-
9.	Jeruk Siam/Kepron/ Orange/Tangerine	12	4 288
10.	Mangga/ Mango	120	30
11.	Manggis/ Mangosteen	25	5
12.	Melinjo/ Gnetum/Melinjo	50	31
13.	Nangka/Cempedak/ Jackfruit	550	259
14.	Nenas/ Pineapple	550	38
15.	Petai/ Twisted Cluster Bean	50	32
16.	Pisang/ Banana	850	343
17.	Sawo/ Sapodilla/Sawo	20	12
18.	Sirsak/ Soursop	20	4
19.	Sukun/ Breadfruit	30	12

Sumber/ Source: Statistik Tanaman Hortikultura Kabupaten Kubu Raya 2021

5.2. Peternakan/ Poultry

Tabel 5.2.1. Jumlah Ternak Besar Yang Dikusasi Seluruh Keluarga Menurut Desa di Kecamatan Terentang Tahun 2020  
Table Number of Large Cattle Controlled by Whole Family by Village in Terentang District, 2020

Desa Village		Sapi Potong	Sapi Perah	Kerbau
(1)	(2)	(3)	(4)	(5)
1.	Sungai Dungun	20	-	-
2.	Terentang Hulu	7	-	-
3.	Teluk Bayur	6	-	-
4.	Teluk Empening	15	-	-
5.	Terentang Hilir	96	-	-
6.	Sungai Radak I	100	-	25
7.	Sungai Radak II	92	-	10
8.	Permata	15	-	-
9.	Betuah	12	-	-
10.	Radak Baru	-	-	-
Kecamatan Terentang		363	-	35

Sumber/ Source: BPS, Pendataan Potensi Desa (PODES) 2021

# 6 TRANSPORTASI DAN KOMUNIKASI TRANSPORTATION AND COMMUNICATION



## **Telekomunikasi**

Seluruh Wilayah Kecamatan Terentang telah terjangkau Sinyal Telekomunikasi walau dengan kualitas yang belum seragam

## **BTS**

Terdapat 3 BTS di Kecamatan terentang yaitu 1 BTS berada di Desa Terentang Hulu dan 2 BTS di desa Terentang Hilir.

## **Operator Layanan**

Secara umum terdapat 2 Operator Layanan Telekomunikasi yang melayani penyediaan jasa telekomunikasi di Kecamatan Terentang.

## **Kualitas Sinyal**

Kualitas sinyal di Kecamatan Terentang terbagi menjadi Sinyal Lemah beberapa desa dan Sinyal Kuat di Sebagian desa lainnya.



<https://kuburayakab.bps.go.id>

## **ULASAN**

## **DESCRIPTION**

### **6.1 Transportasi**

Data dalam sub-Bab ini diperoleh melalui Pendataan Potensi Desa (PODES) Tahun 2021. Data ini merupakan data perspektif aparat desa mengenai kondisi sarana transportasi di wilayah desanya. pada tahun 2021 terdapat 9 Desa dengan jenis transportasi darat dan air untuk menjangkau desa dan 1 desa yang hanya dapat di tempuh melalui jalur air.

### **6.1 Transportation**

*The data in this sub-chapter is obtained through the 2021 Village Potential Data Collection (PODES). This data is data from the perspective of village officials regarding the condition of transportation facilities in their village areas. in 2021 there will be 9 villages with land and water transportation types to reach villages and 1 village which can only be reached by water.*

### **6.2. Komunikasi**

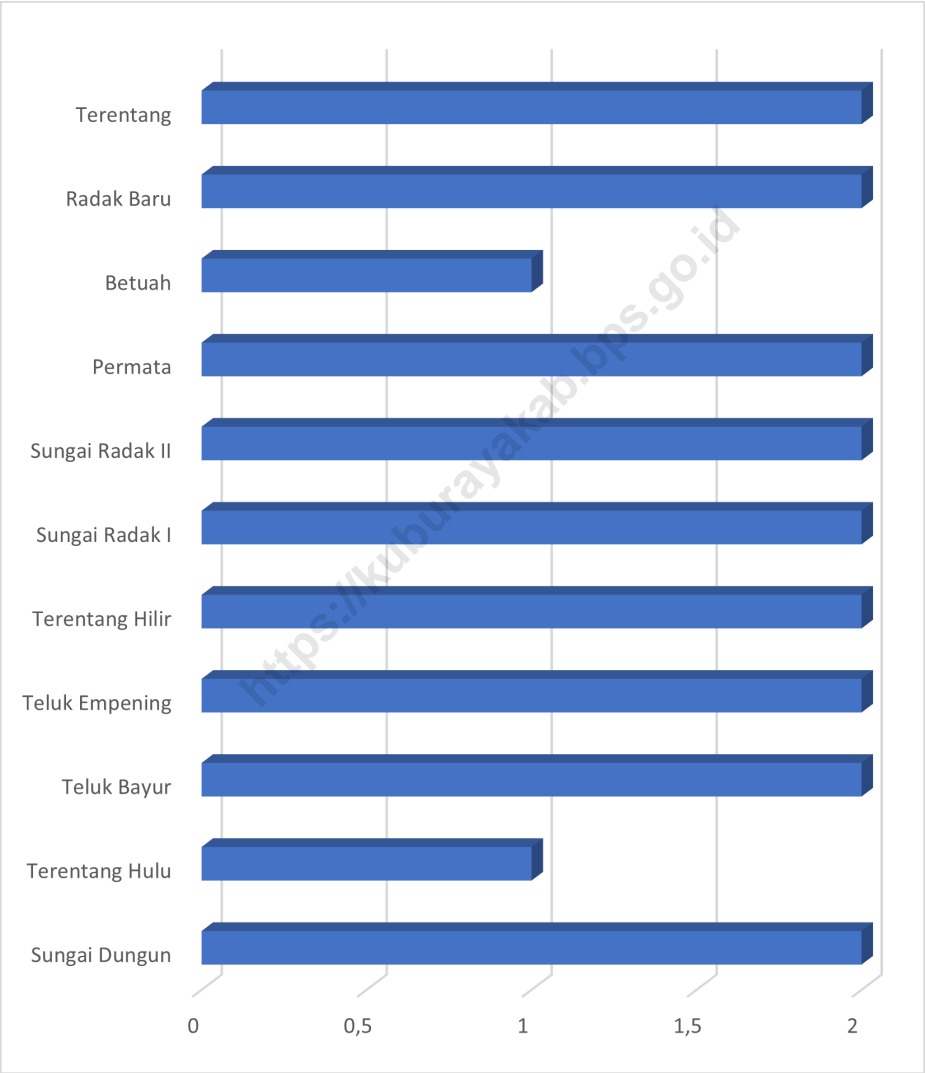
Sarana komunikasi yang digunakan sebagian besar masyarakat di Kecamatan Terentang adalah telepon seluler. kelancaran komunikasi sangat tergantung dengan keberadaan sinyal seluler yang disediakan oleh provider telekomunikasi.

Selama tahun 2021 terdapat 3 Base Transceiver Station (BTS) di wilayah kecamatan Terentang, yang terletak di Desa Terentang Hulu1 BTS, dan Desa Terentang Hilir 2 BTS, Dengan kondisi sinyal di sebagian besar wilayah desa di Kecamatan terentang bersatatus sinyal kuat.

### **6.2. Communication**

*The means of communication used by most of the people in Terentang District is a cell phone. smooth communication is highly dependent on the presence of cellular signals provided by telecommunications providers. During 2021, there are 3 Base Transceiver Stations (BTS) in the Terentang sub-district, which are located in Terentang Hulu Village1 BTS, and Terentang Hilir Village 2 BTS, with signal conditions in most of the village areas in Terentang Subdistrict with strong signal status.*

**Grafik 6 Banyaknya Operator Layanan Komunikasi Telefon Seluler yang menjangkau Kecamatan Terentang Menurut Desa**  
*Chart Percentage of Electricity by Ccustomers Group in Terentang District*



### 6.1. Transportasi/ *Transportation*

**Tabel 6.1.1. Sarana Transportasi Antar Desa Menurut Desa di Kecamatan Terentang Tahun 2020**  
*Table 6.1.1. Inter-Village Transportation Facilities by Village and Presence in Terentang District, 2020*

<b>Desa</b> <i>Village</i>	<b>Jenis Transportasi</b> <i>Transportation Type</i>	<b>Keberadaan Angkutan Umum</b> <i>Presence of Public Transport</i>
<b>(1)</b>	<b>(2)</b>	<b>(3)</b>
1. Sungai Dungun	Darat dan Air	Ada, Tanpa Trayek Tetap
2. Terentang Hulu	Darat dan Air	Tidak Ada Angkutan Umum
3. Teluk Bayur	Darat dan Air	Ada, Dengan Trayek Tetap
4. Teluk Empening	Darat dan Air	Ada, Dengan Trayek Tetap
5. Terentang Hilir	Darat dan Air	Ada, Dengan Trayek Tetap
6. Sungai Radak I	Darat dan Air	Ada, Dengan Trayek Tetap
7. Sungai Radak II	Darat dan Air	Ada, Dengan Trayek Tetap
8. Permata	Darat dan Air	Ada, Dengan Trayek Tetap
9. Betuah	Air	Ada, Dengan Trayek Tetap
10. Radak Baru	Darat dan Air	Ada, Tanpa trayek tetap

Sumber/ Source: BPS, *Pendataan Potensi Desa (PODES) 2021*



**Tabel 6.1.2 Jenis Permukaan Jalan Utama di Desa Menurut Desa di Kecamatan Terentang Tahun 2020**  
*Types of Main Road Surfaces in the Village by Village in Terentang District, 2020*

Desa <i>Village</i>	Jenis Permukaan Jalan <i>Road Surface Type</i>	Dapat Dilalui Kendaraan Ber- motor Roda 4 Atau Lebih <i>Passable by 4-wheeled or more motorized vehicles</i>
(1)	(2)	(3)
1. Sungai Dungun	Diperkeras (Kerikil, Batu, dll)	Tidak Dapat Dilalui Sepanjang Tahun
2. Terentang Hulu	Diperkeras (Kerikil, Batu dll)	Tidak Dapat Dilalui Sepanjang Tahun
3. Teluk Bayur	Diperkeras (Kerikil, Batu, dll)	Tidak Dapat Dilalui Sepanjang Tahun
4. Teluk Empening	Diperkeras (Kerikil, Batu dll)	Tidak Dapat Dilalui Sepanjang Tahun
5. Terentang Hilir	Diperkeras (Kerikil, Batu, dll)	Tidak Dapat Dilalui Sepanjang Tahun
6. Sungai Radak I	Diperkeras (Kerikil, Batu dll)	Tidak Dapat Dilalui Sepanjang Tahun
7. Sungai Radak II	Diperkeras (Kerikil, Batu, dll)	Tidak Dapat Dilalui Sepanjang Tahun
8. Permata	Diperkeras (Kerikil, Batu dll)	Tidak Dapat Dilalui Sepanjang Tahun
9. Betuah	Diperkeras (Kerikil, Batu, dll)	Tidak Dapat Dilalui Sepanjang Tahun
10. Radak Baru	Diperkeras (Kerikil, Batu dll)	Tidak Dapat Dilalui Sepanjang Tahun

Sumber/ Source:    *BPS, Pendataan Potensi Desa (PODES) 2021*

## 6.2. Komunikasi/ Communication

**Tabel 6.2.1 Jumlah Menara dan Operator Layanan Komunikasi Telepon Seluler Menurut Desa di Kecamatan Terentang Tahun 2020**  
*Table Number of Cellular Telephone Communication Service Towers and Operators by Village in Terentang District, 2020*

Desa <i>Village</i>	Jumlah Menara Telepon Seluler (BTS)	Jumlah Operator Layanan Komu- nikasi Telepon Seluler Yang Menjangkau di Desa	Kondisi Sinyal Telepon Seluler di Sebagian Besar Desa
(1)	(2)	(3)	(4)
1. Sungai Dungun	-	2	Sinyal Lemah
2. Terentang Hulu	1	1	Sinyal Lemah
3. Teluk Bayur	-	2	Sinyal Lemah
4. Teluk Empening	-	2	Sinyal Kuat
5. Terentang Hilir	2	2	Sinyal Kuat
6. Sungai Radak I	-	2	Sinyal Kuat
7. Sungai Radak II	-	2	Sinyal Kuat
8. Permata	-	2	Sinyal Kuat
9. Betuah	-	1	Sinyal Lemah
10. Radak Baru	-	2	Sinyal Lemah
<b>Terentang</b>	<b>3</b>	<b>2</b>	<b>Sinyal Kuat</b>

Sumber/ Source: BPS, Pendataan Potensi Desa (PODES) 2021

**Tabel 6.2.2. Keberadaan Kantor Pos/ Post Pembantu/ Rumah Pos dan Perusahaan/ Agen Jasa Ekspedisi Swasta Menurut Desa di Kecamatan Terentang Tahun 2020**  
*Existence of Post Office/ Assistant Post/ Post House and Company/ Private Expedition Service Agent by Village in Terentang District, 2020*

Desa Village	Kantor Pos/ Pos Pembantu/ Rumah Pos	Perusahaan/ Agen Jasa Ekspedi- swasta
(1)	(2)	(3)
1. Sungai Dungun	Tidak Ada	Tidak Ada
2. Terentang Hulu	Tidak Ada	Tidak Ada
3. Teluk Bayur	Tidak Ada	Tidak Ada
4. Teluk Empening	Tidak Ada	Tidak Ada
5. Terentang Hilir	Beroperasi	Tidak Ada
6. Sungai Radak I	Tidak Ada	Tidak Ada
7. Sungai Radak II	Tidak Ada	Tidak Ada
8. Permata	Tidak Ada	Tidak Ada
9. Betuah	Tidak Ada	Tidak Ada
10. Radak Baru	Tidak Ada	Tidak Ada

Sumber/ Source: BPS, Pendataan Potensi Desa (PODES) 2021

# 7 PERBANKAN, KOPERASI DAN PERDAGANGAN BANKING, COOPERATIVE AND TRADE



## **Perbankan**

Hingga Tahun 2021 belum ada Bank yang mendirikan kantor operasional di Kecamatan Terentang.

## **Koperasi**

Tercatat masih terdapat 3 Koperasi yang masih aktif dan peroperasi di Kecamatan Terentang yaitu 2 unit KUD dan 1 unit Koperasi Simpan Pinjam.

## **Perdagangan**

Di Kecamatan Terentang tercatat hanya ada 1 unit pasar yang berada di Desa Sungai Radak Satu.

## **Warung / Toko**

Hingga akhir tahun 2021 tercatat ada 172 unit toko/warung sembako yang tersebar di seluruh desa di Kecamatan Terentang.



<https://kuburayakab.bps.go.id>

## **ULASAN**

## **DESCRIPTION**

### **7.1 Perbankan**

Hingga tahun 2021 Kecamatan Terentang masih belum beroperasi Kantor unit maupun kantor Kas Bank, baik Bank pemerintah maupun Bank Swasta. sehingga kegiatan perbankan masyarakat di Kecamatan terentang masih harus dilakukan di kecamatan Sungai Raya

### **7.1 Banking**

*Until 2021 the Terentang Sub-district has not yet operated unit offices or Bank Cash offices, both government banks and private banks. so that community banking activities in the District of Terentang still have to be carried out in the Sungai Raya district*

### **7.2 Koperasi**

Menurut hasil Pendataan Potensi Desa (PODES) Tahun 2021 di kecamatan Terentang hanya terdapat 3 Koperasi yang masih aktif. Dua dari 3 unit Koperasi yang masih aktif tersebut adalah Koperasi Unit Desa (KUD) yang berada di desa Teluk bayur dan Desa Betuah. Data koperasi tersebut dapat di lihat di Tabel 7.2.1

### **7.2 Cooperative**

*According to the results of the 2021 Village Potential Data Collection (PODES) in Terentang sub-district, there are only 3 cooperatives that are still active. Two of the 3 cooperative units that are still active are the Village Unit Cooperative (KUD) located in Teluk Bayur Village and Betuah Village. The cooperative data can be seen in Table 7.2.1*

### **7.3. Perdagangan**

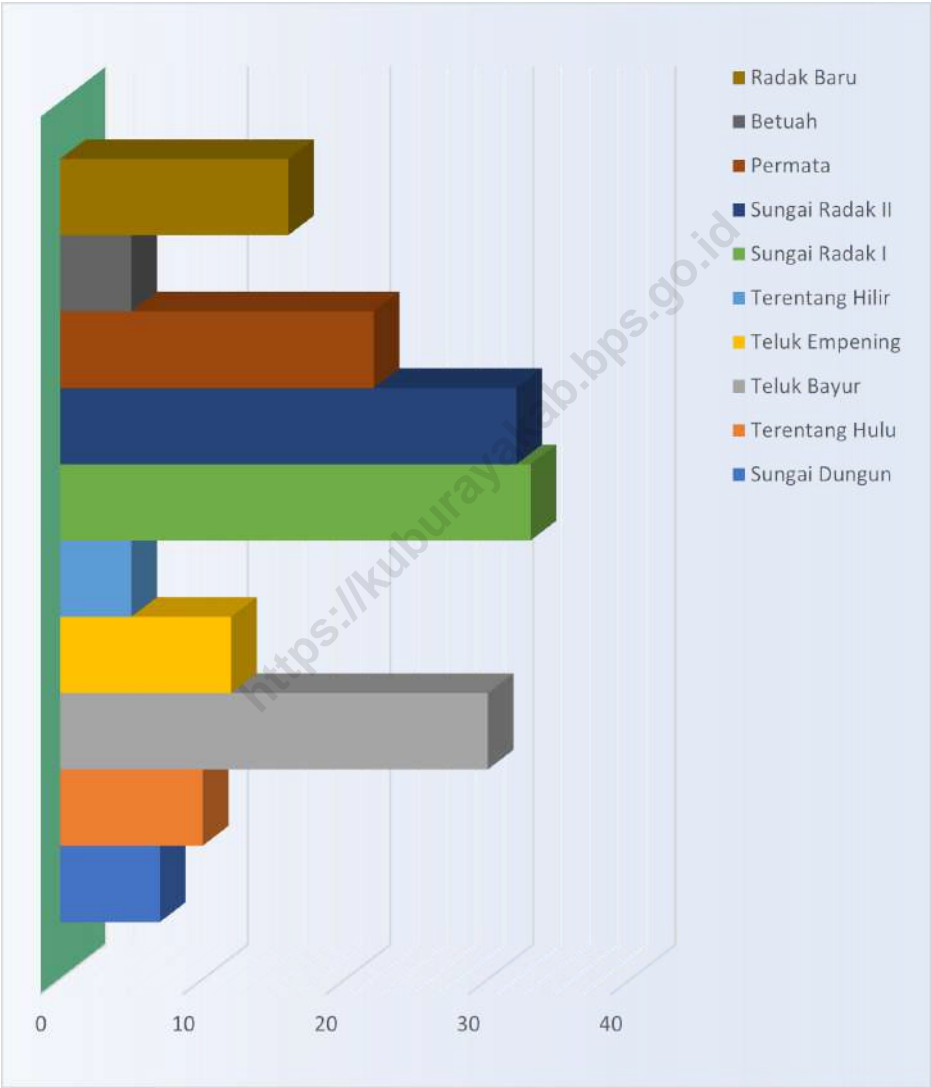
Keberadaan Toko kelontong merupakan urat Nadi Perekonomian Kecamatan Terentang dikarenakan lokasi geografis yang mengharuskan menyeberang sungai kapuas dan di karenakan belumadanya sarana penyeberangan dan badan jalan yang dapat dilalui kendaraan ber roda 4 atau lebih sehingga kebutuhan sehari hari masyarakat dicukupi oleh warung - Toko kelontong yang ada di desa. pada tahun 2021 terdapat 172 Warung-Toko kelontong di Kecamatan Terentang. Data Sarana Perdagangan dapat dilihat di tabel 7.3.1

### **7.3. Trade**

*The existence of a grocery store is the economic lifeblood of the Terentang District due to the geographical location that requires crossing the Kapuas river and because there are no crossing facilities and roads that can be passed by 4 or more wheeled vehicles so that the daily needs of the community are fulfilled by stalls - grocery stores in the village. . in 2021 there are 172 grocery stores in Terentang District. Data on Trading Facilities can be seen in table 7.3.1.*

Grafik 7. Banyaknya Toko Kelontong Menurut Desa di Kecamatan Terentang  
Chart

Number of Licensed Trade Company by Village In Terentang District



### 7.1. Perbankan/ Banking

**Tabel 7.1.1. Banyaknya Sarana Lembaga Keuangan Yang Beroperasi Menurut Desa dan Jenisnya Di Kecamatan Terentang Tahun 2020**

*Table Number of Operating Financial Institution Facilities by Village and Type in Terentang District, 2020*

Desa <i>Village</i>	Bank Umum Pemerintah	Bank Umum Swasta	Bank Perkreditan Rakyat
(1)	(2)	(3)	(4)
1. Sungai Dungun	-	-	-
2. Terentang Hulu	-	-	-
3. Teluk Bayur	-	-	-
4. Teluk Empening	-	-	-
5. Terentang Hilir	-	-	-
6. Sungai Radak I	-	-	-
7. Sungai Radak II	-	-	-
8. Permata	-	-	-
9. Betuah	-	-	-
10. Radak Baru	-	-	-
<b>Terentang</b>	-	-	-

Sumber/ Source: BPS, Pendataan Potensi Desa (PODES) 2021



7.1. Koperasi/ Cooperatives

Tabel 7.2. Banyaknya Koperasi Aktif Menurut Desa dan Jenis Koperasi Di Kecamatan Terentang Tahun 2020  
Table Number of Active Cooperatives by Village and Type of Cooperative in Terentang District, 2018

Desa Village	Koperasi Unit Desa (KUD)	Koperasi Industri Kecil dan Ker- ajinan Rakyat (Kopinkra)	Koperasi Sim- pan Pinjam (Kospin)	Koperasi Lainnya
(1)	(2)	(3)	(4)	(5)
1. Sungai Dungun	-	-	-	-
2. Terentang Hulu	-	-	-	-
3. Teluk Bayur	1	-	-	-
4. Teluk Empening	-	-	-	-
5. Terentang Hilir	-	-	-	-
6. Sungai Radak I	-	-	-	-
7. Sungai Radak II	-	-	-	-
8. Permata	-	-	-	1
9. Betuah	1	-	-	-
10. Radak Baru	-	-	-	-
Terentang	2	-	-	1

Sumber/ Source: BPS, Pendataan Potensi Desa (PODES) 2021

### 7.3. Perdagangan/ Trade

**Tabel 7.3. Banyaknya Sarana Perdagangan Menurut Desa dan Jenis Sarana Perdagangan Di Kecamatan Terentang Tahun 2020**  
*Table Number of Trading Facilities by Village and Type of Trading Facilities in Terentang District, 2020*

Desa <i>Village</i>	Kelompok Pertokoan	Pasar dengan Bangunan Permanen	Pasar Dengan Bangunan Semi Perma- nen	Pasar Tanpa Bangunan
(1)	(2)	(3)	(4)	(5)
1. Sungai Dungun	-	-	-	-
2. Terentang Hulu	-	-	-	-
3. Teluk Bayur	-	-	-	-
4. Teluk Empening	-	-	-	-
5. Terentang Hilir	-	-	-	-
6. Sungai Radak I	-	1	-	-
7. Sungai Radak II	-	-	-	-
8. Permata	-	-	-	-
9. Betuah	-	-	-	-
10. Radak Baru	-	-	-	-
Terentang	-	1	-	-

Bersambung/ Continued ...

**Tabel 7.3 Lanjutan**  
*Table Continuation*

Desa <i>Village</i>	Minimarket/ Swalayan	Toko/ Warung Kelontong	Restoran/ Rumah Makan
(1)	(2)	(3)	(4)
1. Sungai Dungun	-	7	-
2. Terentang Hulu	-	10	-
3. Teluk Bayur	-	30	-
4. Teluk Empening	-	12	-
5. Terentang Hilir	-	5	-
6. Sungai Radak I	-	33	-
7. Sungai Radak II	-	32	-
8. Permata	-	22	-
9. Betuah	-	5	-
10. Radak Baru	-	16	-
Terentang	-	172	-

Bersambung/ Continued ...

**Tabel 7.3. Lanjutan**

Table

*Continualion*

Desa <i>Village</i>	Warung/ Kedai Makan	Hotel	Hostel/ Motel Los- men/ Wisma
(1)	(2)	(3)	(4)
1. Sungai Dungun	-	-	-
2. Terentang Hulu	-	-	-
3. Teluk Bayur	-	-	-
4. Teluk Empening	1	-	-
5. Terentang Hilir	2	-	-
6. Sungai Radak I	3	-	-
7. Sungai Radak II	5	-	-
8. Permata	3	-	-
9. Betuah	-	-	-
10. Radak Baru	-	-	-
Terentang	14	-	-

Sumber/ Source: BPS, Pendataan Potensi Desza (PODES) 2021





# DATA

## MENCERDASKAN BANGSA

— *Enlighten The Nation* —



**BADAN PUSAT STATISTIK  
KABUPATEN KUBURAYA**

Jalan Arteri Supadio Km. 19,5 No 04/12 Sungai  
Raya, Kabupaten Kuba Raya 78391, Telp (0561)  
724189, Email: [bps6112@bps.go.id](mailto:bps6112@bps.go.id) Homepage:  
<http://kuburayakab.bps.go.id> .