



Kecamatan Teluk Pakedai Dalam Angka 2010 merupakan publikasi tahunan yang diterbitkan oleh Badan Pusat Statistik kabupaten Kubu Raya

Publikasi ini menyajikan data primer dan data sekunder dari berbagai instansi pemerintah maupun swasta yang ada di kecamatan yang mencerminkan keadaan Kecamatan Teluk Pakedai pada Tahun 2009

Kecamatan

TELUK PAKEDAI
dalam ANGKA

Teluk Pakedai District In Figures

2010

"BPS"

**Pelopor Data Statistik
Terpercaya Untuk Semua**



**BADAN PUSAT STATISTIK
KABUPATEN KUBU RAYA**

Jl. Arteri Supadio Km 18,9 No.2 Telp./Fax (0561) 724189
E-mail : bps6112@gmail.com



BADAN PUSAT STATISTIK KABUPATEN KUBU RAYA

KECAMATAN TELUK PAKEDAI DALAM ANGKA

*Teluk Pakedai District
In Figures*

2010



KECAMATAN TELUK PAKEDAI DALAM ANGKA 2010

Teluk Pakedai District In Figures 2010

Katalog BPS/ *BPS Catalogue* : 1102001.6112.040
ISSN : -
Nomor Publikasi/ *Publication Number* : -

Ukuran Buku/ *Book Size* : 16,50 cm x 21.50 cm
Jumlah Halaman/ *Number of Pages* : 62 Halaman/ *Pages*

Naskah / *Manuscript* :
BPS Kabupaten Kubu Raya
BPS-Statistics of Kubu Raya Regency

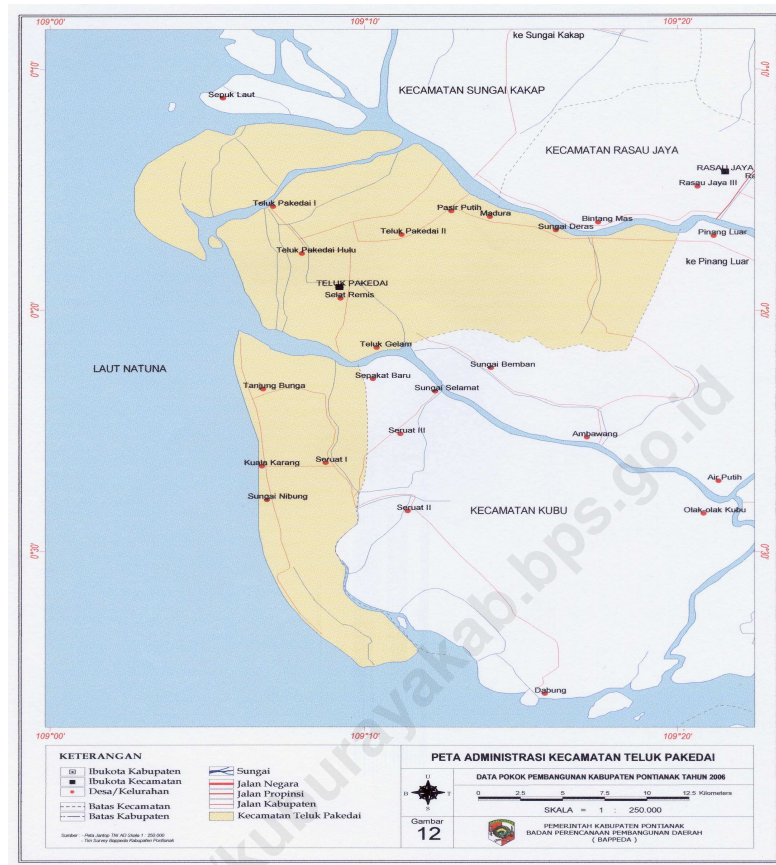
Gambar Kulit/ *Cover Design*
Seksi Integrasi Pengolahan dan Diseminasi Statistik
Processing Integration and Statistical Dissemination Section

Diterbitkan oleh / *Published by* :
BPS Kabupaten Kubu Raya
BPS-Statistics of Kubu Raya Regency

Dicetak oleh / *Printed by* :

Boleh dikutip dengan menyebut sumbernya
May be cited with reference to the source

PETA ADMINISTRASI KECAMATAN TELUK PAKEDAI



KATA SAMBUTAN

Puji syukur kita panjatkan kehadiran Tuhan Yang Maha Esa atas terbitnya publikasi Kecamatan Teluk Pakedai Dalam Angka 2010, yang berisi tentang hasil kompilasi data primer dan sekunder mengenai Kecamatan Teluk Pakedai. Informasi yang disajikan dalam publikasi ini sangat bermanfaat, tidak hanya bagi instansi pemerintah saja, tetapi dapat juga digunakan oleh semua pihak yang memerlukan, seperti institusi/lembaga swasta, peneliti, mahasiswa dan masyarakat.

Melalui publikasi ini akan diperoleh informasi lengkap tentang perkembangan dan hasil kegiatan pembangunan yang telah dilaksanakan dikecamatan, serta sebagai dasar dalam melakukan evaluasi dan menentukan kebijakan/perencanaan pembangunan daerah khususnya diwilayah kecamatan.

Kepada semua Badan, Dinas, Kantor dan Lembaga Pemerintah maupun Swasta serta semua pihak yang telah membantu dalam menyusun publikasi ini saya ucapkan terimakasih dan semoga kerjasama yang telah terjalin baik selama ini dapat ditingkatkan di tahun mendatang.

Teluk Pakedai, Agustus 2010

CAMAT TELUK PAKEDAI,

SYAFFRIN FIFANO ASRI, BA.

NIP. 19551006 198103 1 010

KATA PENGANTAR

Dengan memanjatkan puji syukur kehadiran Tuhan Yang Maha Esa, publikasi Kecamatan Teluk Pakedai Dalam Angka 2010 dapat diterbitkan.

Penerbitan publikasi Kecamatan Teluk Pakedai Dalam Angka 2010 merupakan kelanjutan dari publikasi tahun sebelumnya. Data yang disajikan dalam publikasi ini meliputi data yang dihimpun secara langsung maupun data dari laporan Instansi/Dinas/Lembaga Pemerintah dalam wilayah Kecamatan Teluk Pakedai.

Dalam kesempatan ini kami menyampaikan ucapan terima kasih kepada semua pihak yang telah membantu dalam penyusunan publikasi ini, terutama kami sampaikan kepada :

1. Kepala Badan Pusat Statistik Kabupaten Kubu Raya beserta staf.
2. Camat Teluk Pakedai beserta staf.

Kami menyadari bahwa publikasi ini masih belum sempurna. Oleh karena itu kritik dan saran yang membangun dari para pemakai data sangat kami harapkan guna perbaikan dalam penerbitan publikasi ini selanjutnya. Semoga publikasi yang sederhana ini dapat bermanfaat bagi konsumen data. Demikian atas perhatiannya diucapkan terima kasih.

Teluk Pakedai, Agustus 2010

Koordinator Statistik Kecamatan
Teluk Pakedai,

MUHAMMAD BAKRI

NIP. 19681010 200701 1 005

VISI dan MISI

Visi

Pelopop data statistik terpercaya untuk semua.

Misi

1. Memperkuat landasan konstitusional dan operasional lembaga statistik untuk penyelenggaraan statistik yang efektif dan efisien.
2. Menciptakan insan statistik yang kompeten dan profesional, didukung pemanfaatan teknologi informasi mutakhir untuk kemajuan perstatistikan Indonesia.
3. Meningkatkan penerapan standar klasifikasi, konsep dan definis, pengukuran, dan kode etik statistik yang bersifat universal dalam setiap penyelenggaraan statistik.
4. Meningkatkan kualitas peleyanan informasi statistik bagi semua pihak.
5. Meningkatkan koordinasi, integrasi, dan sinkronisasi kegiatan statistik yang diselenggarakan pemerintah dan swasta, dalam kerangka Sistem Statistik Nasional (SSN) yang efektif dan efisien.

DAFTAR ISI



Peta Administrasi	iii
Kata Sambutan	iv
Kata Pengantar	v
Visi / Misi BPS	vi
Daftar Isi	vii
Daftar Tabel	viii
Daftar Grafik	xi
Bab 1. Geografi dan Iklim	1-4
Bab 2. Pemerintahan	5-13
Bab 3. Penduduk	14-19
Bab 4. Sosial	20-37
Bab 5. Pertanian	38-51
Bab 6. Listrik dan Koperasi	52-55
Bab 7. Komunikasi	56-59
Bab 8. Perbandingan Regional	60-72

DAFTAR TABEL

<i>No Tabel</i>	<i>Judul Tabel</i>	
		
1.1	Batas Wilayah Kecamatan Teluk Pakedai Menurut Arah Mata Angin	2
1.2	Jarak Desa Ke Ibu Kota Kecamatan di Kecamatan Teluk Pakedai Tahun 2009	3
1.3	Jumlah Curah Hujan dan Hari Hujan di Kecamatan Teluk Pakedai Tahun 2009.....	4
2.1	Nama-nama Camat Yang Pernah/Masih Bertugas di Kecamatan Teluk Pakedai	6-7
2.2	Banyaknya Dusun, RW dan RT di Kecamatan Teluk Pakedai Tahun 2009	8
2.3	Nama Dusun Dirinci menurut Desa di Kecamatan Teluk Pakedai Tahun 2009	9-10
2.4	Pegawai Negeri Sipil Menurut Golongan di Kecamatan Teluk Pakedai Tahun 2009	11-13
3.1	Penduduk Menurut Jenis Kelamin di Kecamatan Teluk Pakedai Tahun 2009	15
3.2	Sex Rasio Penduduk di Kecamatan Teluk Pakedai Tahun 2009	16
3.3	Kepadatan Penduduk di Kecamatan Teluk Pakedai Tahun 2009	17
3.4	Penduduk Menurut Kewarganegaraan di Kecamatan Teluk Pakedai Tahun 2009	18
3.5	Rata-Rata Penduduk Per Rumah Tangga di Kecamatan Teluk Pakedai Tahun 2009	19
4.1.1	Jumlah Gedung, Sekolah, Kelas, Guru dan Murid TK di Kecamatan Teluk Pakedai Tahun 2009	21
4.1.2	Jumlah Gedung, Sekolah, Kelas, Guru dan Murid SD di Kecamatan Teluk Pakedai Tahun 2009	22
4.1.3	Jumlah Gedung, Sekolah, Kelas, Guru dan Murid SLTP di Kecamatan Teluk Pakedai Tahun 2009	23
4.1.4	Jumlah Gedung, Sekolah, Kelas, Guru dan Murid SLTA di Kecamatan Teluk Pakedai Tahun 2009	24




4.1.5	Jumlah Sekolah Menurut Statusnya Kecamatan Teluk Pakedai Tahun 2009	25-26
4.1.6	Jumlah Sekolah Menurut Jenisnya di Kecamatan Teluk Pakedai Tahun 2009	27
4.1.7	Banyaknya Madrasah Menurut Jenjangnya di kecamatan Teluk Pakedai Tahun 2009	28
4.2.1	Tenaga Kesehatan Menurut Jenisnya di Kecamatan Teluk Pakedai Tahun 2009	29
4.2.2	Fasilitas Kesehatan Menurut Jenisnya di Kecamatan Teluk Pakedai Tahun 2009	30-31
4.2.3	Jumlah Kunjungan Pasien Pada Puskesmas Teluk Pakedai Tahun 2009	32
4.2.4	Penduduk Yang Diimunisasi Menurut Jenisnya di Kecamatan Teluk Pakedai Tahun 2007	33-34
4.3.1	Tempat Ibadah Menurut Jenisnya di Kecamatan Teluk Pakedai Tahun 2009	35-36
4.3.2	Jumlah Nikah, Cerai, Talak, dan Rujuk di Kecamatan Teluk Pakedai Tahun 2009	37
5.1.1	Luas Penggunaan Lahan di Kecamatan Teluk Pakedai Tahun 2007-2009 (Ha)	39
5.1.2	Luas Panen/Produksi Tanaman Padi & Palawija di Kecamatan Teluk Pakedai Tahun 2009	40
5.1.3	Luas Tanam dan Luas Panen Padi di Kecamatan Teluk Pakedai Tahun 2003-2009 (Ha)	41
5.1.4	Luas Tanam dan Luas Panen Palawija di Kecamatan Teluk Pakedai Tahun 2009 (Ha)	42
5.1.5	Luas Panen dan Produksi Tanaman Biofarma di Kecamatan Teluk Pakedai Tahun 2009	43
5.1.6	Luas Panen dan Produksi Tanaman Sayuran dan Buah-buahan Semusim di Kecamatan Teluk Pakedai Tahun 2009	44
5.1.7	Luas Panen dan Produksi Tanaman Buah-buahan dan Sayuran Tahunan di Kecamatan Teluk Pakedai Tahun 2009	45



5.1.8	Luas Tanaman dan Produksi Perkebunan Menurut Jenisnya di Kecamatan Teluk Pakedai Tahu 2008 – 2009.	46
5.1.9	Luas Kawasan Hutan Menurut Jenisnya di Kecamatan Teluk Pakedai Tahun 2010	47
5.2.1	Produksi dan Populasi Ternak Menurut Jenis Ternak di Kecamatan Teluk Pakedai Tahun 2008 – 2009	48
5.2.2	Populasi dan Produksi Unggas Menurut Jenis Unggas di Kecamatan Tluk Pakedai Tahun 2008 – 2009	49
5.2.3	Banyaknya Alat Penangkapan Ikan Menurut Jenisnya di Kecamatan Teluk Pakedai Tahun 2008 – 2009	50
5.2.4	Jumlah Ternak Menurut Jenisnya di Kecamatan Teluk Pakedai Tahun 2007 (Ekor)	51
6.1	Realisasi Penjualan Listrik di Kecamatan Teluk Pakedai Tahun 2009	53
6.2	Koperasi Menurut Jenisnya di Kecamatan Teluk Pakedai Tahun 2009	54
6.3	Perusahaan Perdagangan yang Memiliki SIUP di Kecamatan Teluk Pakedai Tahun 2009	55
7.1	Banyak Surat Yang Dikirim Dan Diterima Pada Kantor Pos Teluk Pakedai Tahun 2009	57-58
7.2	Banyak Paket Yang Dikirim dan Diterima Pada Kantor Pos Teluk Pakedai Tahun 2009	59
8.1	Kepadatan Penduduk Perkecamatan di Kabupaten Kubu Raya Tahun 2009	60
8.2	Banyaknya Satuan Lingkungan Setempat Perkecamatan di Kabupaten Kubu Raya 2009	61
8.3	Jenis Penggunaan Lahan Perkecamatan di Kabupaten Kubu Raya Tahun 2009 (Ha)	62
8.4	Luas Panen, Rata-rata Produksi & Produksi Padi Perkecamatan di Kabupaten Kubu Raya 2009	64-66
8.5	Luas Panen, Rata-rata Produksi & Produksi Palawija Perkecamatan di Kabupaten Kubu Raya 2009	67-72

DAFTAR GRAFIK

<i>No Grafik</i>	<i>Judul Grafik</i>	
1.	Persentase Luas Penggunaan Lahan di Kecamatan Teluk Pakedai Tahun 2009	1
2.	Jumlah Pegawai Negeri Sipil Menurut Jenis Kelamin di Kecamatan Teluk Pakedai Tahun 2007-2009	5
3.	Jumlah Penduduk Menurut Jenis Kelamin di Kecamatan Teluk Pakedai Tahun 2007-2009	14
4.	Jumlah Tenaga Kesehatan Menurut Jenisnya di Kecamatan Teluk Pakedai Tahun 2007-2009	20
5.	Luas Panen dan Produksi Padi di Kecamatan Teluk Pakedai Tahun 2009	38
6.	Jumlah KWH Listrik yang Terjual di Kecamatan Teluk Pakedai Tahun 2008-2009	52
7.	Jumlah Surat yang Dikirim dan Diterima pada Kantor Pos Teluk Pakedai Tahun 2009	56
8.	Persentase Luas Wilayah Kecamatan di Kabupaten Kubu Raya	60

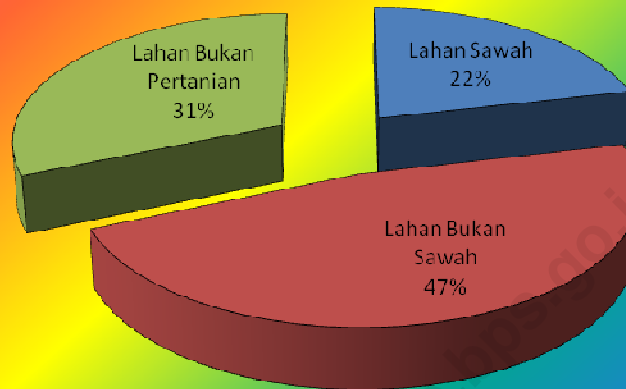
BAB 1

Geogarfi & Iklim



*Kecamatan Teluk Pakedai
Dalam Angka 2010*

**Grafik 1. Persentase Luas Penggunaan Lahan
di Kecamatan Teluk Pakedai Tahun 2009**



Tabel : 1.1
Batas Wilayah Kecamatan
Teluk Pakedai Menurut Arah Mata Angin

No.	Arah Mata Angin	Berbatasan
(1)	(2)	(3)
1.	Utara	Kecamatan Sungai Kakap
2.	Selatan	Kecamatan Batu Ampar
3.	Barat	Laut Natuna
4.	Timur	Kecamatan Kubu

Sumber : Kantor Camat

Tabel : 1.2
Jarak Desa Ke Ibu Kota Kecamatan
di Kecamatan Teluk Pakedai Tahun 2009

No.	Desa	Jalan Darat (Km)	Jalan Air (Km)
(1)	(2)	(3)	(4)
1.	Sungai Nibung	-	40
2.	Seruat I	-	25
3.	Kuala Karang	-	30
4.	Tanjung Bunga	-	20
5.	Teluk Gelam	8	-
6.	Selat Remis	0	-
7.	Teluk Pakedai Hulu	4	-
8.	Teluk Pakedai II	8	-
9.	Teluk Pakedai I	10	-
10.	Pasir Putih	16	-
11.	Madura	11	-
12.	Sungai Deras	18	-
13.	Arus Deras	24	-
14.	Sungai Nipah	12	-

Sumber : Kepala Desa

Tabel 1.3
Jumlah Curah Hujan dan Hari Hujan
di Kecamatan Teluk Pakedai Tahun 2009

No.	Bulan	Curah Hujan (Milimeter)	Hari Hujan
(1)	(2)	(3)	(4)
1.	Januari	-	-
2.	Pebruari	-	-
3.	Maret	249	3
4.	April	18	4
5.	M e l	6	3
6.	Juni	65	7
7.	Juli	25	4
8.	Agustus	5	5
9.	September	-	-
10.	Oktober	-	-
11.	Nopember	-	-
12.	Desember	-	-
2009		368	26
2008	
2007		856	64

Sumber : Dinas Pertanian

Keterangan : Data Tidak Tersedia

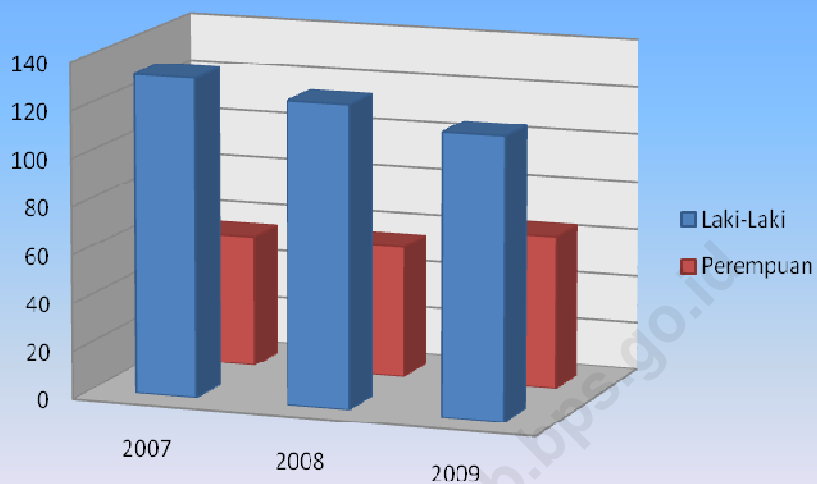
BAB 2

Pemerintahan



*Kecamatan Teluk Pakedai
Dalam Angka 2010*

Grafik 2. Jumlah Pegawai Negeri Sipil Menurut Jenis Kelamin di Kecamatan Teluk Pakedai Tahun 2007-2009



Tabel : 2.1
Nama-nama Camat Yang Pernah/Masih Bertugas
di Kecamatan Teluk Pakedai

No.	Nama	Periode Tahun
(1)	(2)	(3)
1.	Gst. Taburan	1945-1947
2.	Gst. Ahmad	1947-1949
3.	Urai Johan	1949-1950
4.	Daeng Ibrahim	1950-1953
5.	Simpong	1953-1955
6.	Yunus Bagong	1955-1957
7.	Usman Akad	1957-1958
8.	Encek Ahmad	1958-1960
9.	Usman Muhammad	1960-1963
10.	Nur Nasdian	1963-1964
11.	Daeng Kamaludin	1964-1965
12.	Rafai	1965-1966
13.	A. Hamid Lahir	1966-1969
14.	Yim kadaruddin	1969-1974
15.	Gusti Basri, BA	1974-1975
16.	M. Aspawi Syam, BA	1975-1979
17.	Abdul Malik, BA	1979-1983
18.	Achmad Sulaiman, BA	1983-1985
19.	Drs. Hamzah M. Zawawi	1985-1994
20.	Drs. M. Rajiman Aiman	1994-1996

Lanjutan Tabel : 2.1

No.	Nama	Periode Tahun
(1)	(2)	(3)
21.	Drs. Imansyah	1996-2000
22.	Bachtiar K, S.Sos	2000-2003
23.	Gemuruh, S.Sos	2003-2004
24.	Effendi, SH	2004-2007
25.	Drs.As'ari,M.Si	2007
26.	Ajun, S.Sos	2007-2008
27.	Syaffrin Fifano Asri, BA.	2008-Sekarang

Sumber : Kantor Camat

Tabel : 2.2
Banyaknya Dusun, RW dan RT di Kecamatan Teluk Pakedai 2009

No.	Desa	Dusun/ Lingkungan	Rukun Warga (RW)	Rukun Tetangga (RT)
(1)	(2)	(3)	(4)	(5)
1.	Sungai Nibung	3	2	8
2.	Seruat I	1	2	2
3.	Kuala Karang	3	3	11
4.	Tanjung Bunga	4	4	14
5.	Teluk Gelam	2	2	6
6.	Selat Remis	5	5	25
7.	Teluk Pakedai Hulu	5	7	20
8.	Teluk Pakedai II	3	3	11
9.	Teluk Pakedai I	4	4	12
10.	Pasir Putih	3	3	8
11.	Madura	3	3	6
12.	Sungai Deras	3	4	16
13.	Arus Deras	3	3	7
14.	Sungai Nipah	3	5	10
2009		45	50	156
2008		45	48	156
2007		45	48	169

Sumber : Kantor Camat

Tabel : 2.3
Nama Dusun Dirinci Menurut Desa Di Kecamatan Teluk Pakedai Tahun 2009

No.	Desa	Nama Dusun	No.	Desa	Nama Dusun
(1)	(2)	(3)	(1)	(2)	(3)
1.	Sungai Nibung	1.Tanjung RUU 2.Tanjung Burung 3.Sungai Jebung	7.	Teluk Pakedai Hulu	1.Harapan Jaya 2.Nyiur 3.Seniman 4.Cahaya Timur 5.Timur Jaya
2.	Seruat I	1.Cempaka	8.	Teluk Pakedai II	1.Puring 2.Melati 3.Mawar
3.	Kuala Karang	1.Suka Maju 2.Mas Bangun 3.Swakarya	9.	Teluk Pakedai I	1.Sei.Pulau Hilir 2.Sei.Pulau Tengah 3.Parit Pak Adam 4.Sei.Pulau Hulu
4.	Tanjung Bunga	1.Parit Dinas 2.Parit Pak Kotong 3.Parit Masjid 4.Parit Berkat	10.	Pasir Putih	1.Parit Wak Metik 2.Parit Sy.Abbas 3.Parit Srigado
5.	Teluk Gelam	1.Pinggir Kapuas 2.Sungai Depih	11.	Madura	1.Skunder 2.Sungai Nipah 3.Primer
6.	Selat Remis	1.Mekar 2.Swadaya 3.Lestari 4.Sepakat 5.Karya Bhakti			

Bersambung

Lanjutan Tabel : 2.3

No.	Desa	Nama Dusun
(1)	(2)	(3)
12.	Sungai Deras	1.Pendamar 2.Beringin 3.Gunung Ambawang
13.	Arus Deras	1.Suka Damai 2.Suka Raja 3.Suka Harja
14.	UPT.Sungai Nipah	1.Arjo Binangun 2.Nipah Jaya 3.Mekar Indah

Sumber : Kantor Camat

Tabel : 2.4
Pegawai Negeri Sipil Menurut Golongan
di Kecamatan Teluk Pakedai Tahun 2009

No.	Unit Kerja	Laki-laki				Jumlah
		I	II	III	IV	
(1)	(2)	(3)	(4)	(5)	(6)	
1.	Kantor Camat	-	4	10	-	14
2.	Pertanian (BPP)	-	2	2	-	4
3.	Perkebunan	-	-	1	-	1
4.	Perikanan	-	-	-	-	-
5.	BPS	-	1	-	-	1
6.	Puskesmas	-	6	1	-	7
7.	PT. Pos Indonesia	-	1	-	-	1
8.	Cab. Din. Pendidikan	-	1	-	5	6
9.	TK/SD	4	39	24	14	81
10.	KUA	-	-	2	-	2
11.	PLN	-	-	-	-	-
12.	Pengairan	-	-	-	-	-
13.	Kehutanan	-	-	-	-	-
2009		4	54	40	19	117
2008		5	49	59	13	126
2007		5	53	62	13	133

Bersambung

Lanjutan Tabel : 2.4

No.	Unit Kerja	Perempuan				Jumlah
		I	II	III	IV	
(1)	(2)	(3)	(4)	(5)	(6)	
1.	Kantor Camat	-	1	1	-	2
2.	Pertanian (BPP)	-	-	-	-	-
3.	Perkebunan	-	-	-	-	-
4.	Perikanan	-	-	-	-	-
5.	BPS	-	-	-	-	-
6.	Puskesmas	-	4	1	-	5
7.	PT. Pos Indonesia	-	-	-	-	-
8.	Cab. Din. Pendidikan	-	-	1	-	1
9.	TK/SD	-	36	9	4	49
10.	KUA	1	-	-	-	1
11.	PLN	-	-	-	-	-
12.	Pengairan	-	-	-	-	-
13.	Kehutanan	-	-	-	-	-
2009		1	41	12	4	64
2008		-	36	18	1	55
2007		-	37	18	-	55

Bersambung

Lanjutan Tabel : 2.4

No.	Unit Kerja	Laki-Laki + Perempuan				Jumlah
		I	II	III	IV	
(1)	(2)	(3)	(4)	(5)	(6)	
1.	Kantor Camat	-	5	11	-	16
2.	Pertanian (BPP)	-	2	2	-	4
3.	Perkebunan	-	-	1	-	1
4.	Perikanan	-	-	-	-	-
5.	BPS	-	1	-	-	1
6.	Puskesmas	-	10	2	-	12
7.	PT. Pos Indonesia	-	1	-	-	1
8.	Cab. Din. Pendidikan	-	1	1	5	7
9.	TK/SD	4	75	33	18	130
10.	KUA	1	-	2	-	3
11.	PLN	-	-	-	-	-
12.	Pengairan	-	-	-	-	-
13.	Kehutanan	-	-	-	-	-
2009		5	95	52	23	175
2008		5	85	77	14	181
2007		5	90	80	13	188

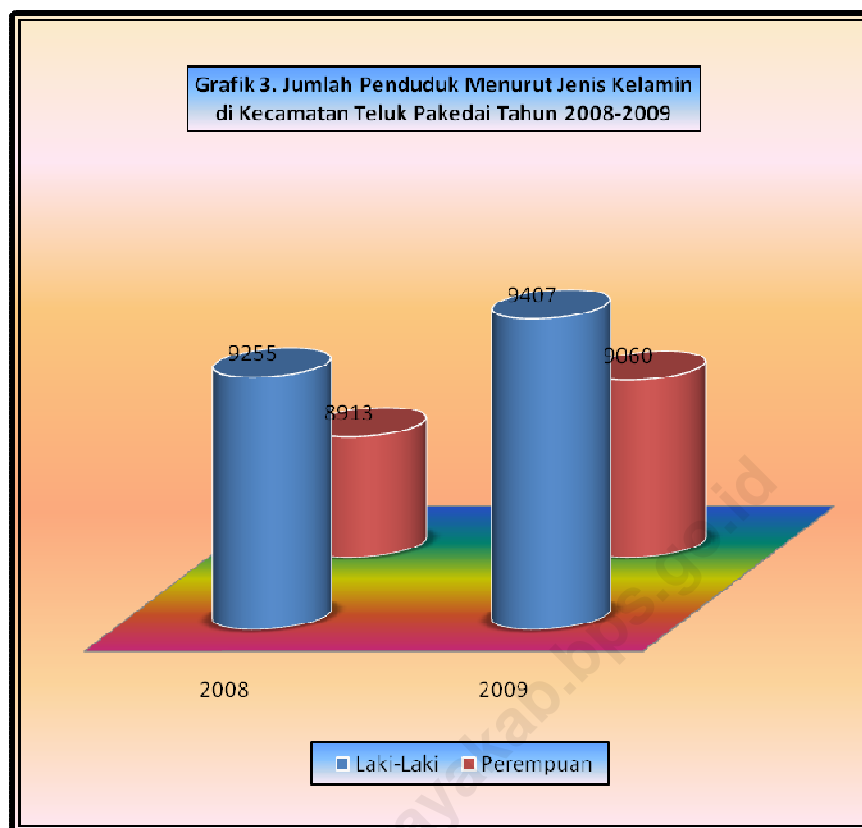
Sumber : Instansi masing-masing

BAB 3

Penduduk



*Kecamatan Teluk Pakedai
Dalam Angka 2010*



Tabel : 3.1
Penduduk Menurut Jenis Kelamin
di Kecamatan Teluk Pakedai Tahun 2009

No.	Desa	Laki-laki	Perempuan	Jumlah
(1)	(2)	(3)	(4)	(5)
1.	Sungai Nibung	663	573	1.236
2.	Seruat I	115	123	238
3.	Kuala Karang	783	769	1.552
4.	Tanjung Bunga	746	782	1.528
5.	Teluk Gelam	389	373	762
6.	Selat Remis	1541	1546	3.087
7.	Teluk Pakedai Hulu	929	929	1.858
8.	Teluk Pakedai II	519	498	1.017
9.	Teluk Pakedai I	618	578	1.196
10.	Pasir Putih	489	475	964
11.	Madura	439	407	846
12.	Sungai Deras	1337	1213	2.550
13.	Arus Deras	376	335	711
14.	Sungai Nipah	463	459	922
2009		9.407	9.060	18.467
2008 ¹		9.255	8.913	18.168

Sumber : BPS Kab. Kubu Raya
Keterangan : ¹ Angka Revisi

Tabel : 3.2
Sex Rasio Penduduk di Kecamatan Teluk Pakedai Tahun 2009

No.	Desa	Laki-laki	Perempuan	Sex Rasio
(1)	(2)	(3)	(4)	(5)
1.	Sungai Nibung	663	573	116
2.	Seruat I	115	123	93
3.	Kuala Karang	783	769	102
4.	Tanjung Bunga	746	782	95
5.	Teluk Gelam	389	373	104
6.	Selat Remis	1541	1546	100
7.	Teluk Pakedai Hulu	929	929	100
8.	Teluk Pakedai II	519	498	104
9.	Teluk Pakedai I	618	578	107
10.	Pasir Putih	489	475	103
11.	Madura	439	407	108
12.	Sungai Deras	1337	1213	110
13.	Arus Deras	376	335	112
14.	Sungai Nipah	463	459	101
2009		9.407	9.060	104
2008 ¹		9.255	8.913	104

Sumber : BPS Kab. Kubu Raya
Keterangan : ¹ Angka Revisi

Tabel : 3.3
Kepadatan Penduduk di Kecamatan Teluk Pakedai Tahun 2009

No.	Desa	Jumlah Penduduk	Luas Desa (KM ²)	Kepadatan Per KM ²
(1)	(2)	(3)	(4)	(5)
1.	Sungai Nibung	1.236	30,50	41
2.	Seruat I	238	7,50	32
3.	Kuala Karang	1.552	8,00	194
4.	Tanjung Bunga	1.528	31,00	49
5.	Teluk Gelam	762	3,50	218
6.	Selat Remis	3.087	47,40	65
7.	Teluk Pakedai Hulu	1.858	45,00	41
8.	Teluk Pakedai II	1.017	7,00	145
9.	Teluk Pakedai I	1.196	35,45	34
10.	Pasir Putih	964	10,00	96
11.	Madura	846	3,71	228
12.	Sungai Deras	2.550	45,00	57
13.	Arus Deras	711	10,00	71
14.	Sungai Nipah	922	7,84	118
2009		18.467	291.90	63
2008 ¹		18.168	291.90	62

Sumber : BPS Kab. Kubu Raya

Keterangan : ¹ Angka Revisi

Tabel : 3.4
Penduduk Menurut Kewarganegaraan
di Kecamatan Teluk Pakedai Tahun 2009

No.	Desa	WNI	WNA	Jumlah
(1)	(2)	(3)	(4)	(5)
1.	Sungai Nibung	1.236	-	1.236
2.	Seruat I	238	-	238
3.	Kuala Karang	1.552	-	1.552
4.	Tanjung Bunga	1.528	-	1.528
5.	Teluk Gelam	762	-	762
6.	Selat Remis	3.087	-	3.087
7.	Teluk Pakedai Hulu	1.858	-	1.858
8.	Teluk Pakedai II	1.017	-	1.017
9.	Teluk Pakedai I	1.196	-	1.196
10.	Pasir Putih	964	-	964
11.	Madura	846	-	846
12.	Sungai Deras	2.550	-	2.550
13.	Arus Deras	711	-	711
14.	Sungai Nipah	922	-	922
2009		18.467		18.467
2008 ¹		18.168	-	18.168

Sumber : BPS Kab. Kubu Raya

Keterangan : ¹ Angka Revisi

Tabel : 3.5
Rata-Rata Penduduk Per Rumah Tangga
di Kecamatan Teluk Pakedai Tahun 2009

No.	Desa	Jumlah Penduduk	Jumlah Rumahtangga*	Rata-rata Penduduk/Ruta
(1)	(2)	(3)	(4)	(5)
1.	Sungai Nibung	1.236	386	3
2.	Seruat I	238	73	3
3.	Kuala Karang	1.552	358	4
4.	Tanjung Bunga	1.528	469	3
5.	Teluk Gelam	762	203	4
6.	Selat Remis	3.087	833	4
7.	Teluk Pakedai Hulu	1.858	565	3
8.	Teluk Pakedai II	1.017	257	4
9.	Teluk Pakedai I	1.196	342	3
10.	Pasir Putih	964	246	4
11.	Madura	846	177	5
12.	Sungai Deras	2.550	651	4
13.	Arus Deras	711	248	3
14.	Sungai Nipah	922	209	4
2009		18.467	5,017	4
2008 ¹		18.168	5,017	4

Sumber : BPS Kab. Kubu Raya

Keterangan : * Data Tahun 2008

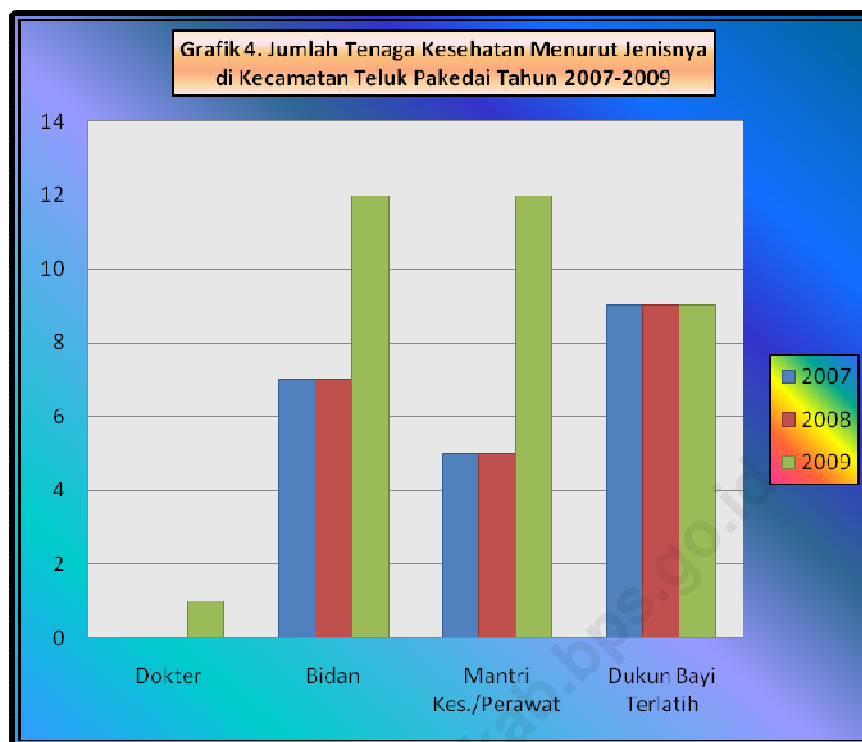
:¹ Angka Revisi

BAB 4

Sosial



*Kecamatan Teluk Pakedai
Dalam Angka 2010*



Tabel : 4.1.1
Jumlah Gedung, Sekolah, Kelas, Guru dan Murid
TK di Kecamatan Teluk Pakedai Tahun 2009

No.	Desa	Gedung	Sekolah	Kelas	Guru	Murid
(1)	(2)	(3)	(4)	(5)	(6)	(7)
1.	Sungai Nibung	-	-	-	-	-
2.	Seruat I	-	-	-	-	-
3.	Kuala Karang	-	-	-	-	-
4.	Tanjung Bunga	-	-	-	-	-
5.	Teluk Gelam	-	-	-	-	-
6.	Selat Remis	-	-	-	-	-
7.	Teluk Pakedai Hulu	-	-	-	-	-
8.	Teluk Pakedai II	-	-	-	-	-
9.	Teluk Pakedai I	-	-	-	-	-
10.	Pasir Putih	-	-	-	-	-
11.	Madura	-	-	-	-	-
12.	Sungai Deras	-	-	-	-	-
13.	Arus Deras	-	1	1	-	17
14.	Sungai Nipah	-	-	-	-	-
2009		-	1	1	-	17
2008		-	-	-	-	-
2007		-	1	1	2	15

Sumber : UPT. Dinas Pendidikan

Tabel : 4.1.2
Jumlah Gedung, Sekolah, Kelas, Guru dan Murid
SD di Kecamatan Teluk Pakedai Tahun 2009

No.	Desa	Gedung	Sekolah	Kelas	Guru	Murid
(1)	(2)	(3)	(4)	(5)	(6)	(7)
1.	Sungai Nibung	4	2	10	12	207
2.	Seruat I	1	1	2	4	75
3.	Kuala Karang	2	1	4	6	252
4.	Tanjung Bunga	3	2	8	10	271
5.	Teluk Gelam	3	2	8	7	142
6.	Selat Remis	6	5	21	22	499
7.	Teluk Pakedai Hulu	7	3	19	17	194
8.	Teluk Pakedai II	2	1	6	6	155
9.	Teluk Pakedai I	4	3	13	14	302
10.	Pasir Putih	1	1	5	4	117
11.	Madura	1	1	5	8	91
12.	Sungai Deras	3	2	8	12	262
13.	Arus Deras	-	-	-	-	-
14.	Sungai Nipah	2	1	5	8	186
2009		39	25	114	130	2.743
2008	
2007		25	25	151	113	2,667

Sumber : UPT. Dinas Pendidikan

Tabel : 4.1.3
Jumlah Gedung, Sekolah, Kelas, Guru dan Murid
SLTP di Kecamatan Teluk Pakedai Tahun 2009

No.	Desa	Gedung	Sekolah	Kelas	G u r u	Murid
(1)	(2)	(3)	(4)	(5)	(6)	(7)
1.	Sungai Nibung	2	1	3	7	40
2.	Seruat I	-	-	-	-	-
3.	Kuala Karang	-	-	-	-	-
4.	Tanjung Bunga	3	1	1	1	28
5.	Teluk Gelam	-	-	-	-	-
6.	Selat Remis	5	1	8	13	205
7.	Teluk Pakedai Hulu	-	-	-	-	-
8.	Teluk Pakedai II	2	1	3	5	145
9.	Teluk Pakedai I	1	1	1	-	4
10.	Pasir Putih	-	-	-	-	-
11.	Madura	-	-	-	-	-
12.	Sungai Deras	-	-	-	-	-
13.	Arus Deras	-	-	-	-	-
14.	Sungai Nipah	-	-	-	-	-
2009		13	5	16	26	422
2008	
2007		5	3	11	23	353

Sumber : UPT. Dinas Pendidikan

Tabel : 4.1.4
Jumlah Gedung, Sekolah, Kelas, Guru dan Murid
SLTA di Kecamatan Teluk Pakedai Tahun 2009

No.	Desa	Gedung	Sekolah	Kelas	Guru	Murid
(1)	(2)	(3)	(4)	(5)	(6)	(7)
1.	Sungai Nibung	-	-	-	-	-
2.	Seruati I	-	-	-	-	-
3.	Kuala Karang	-	-	-	-	-
4.	Tanjung Bunga	-	-	-	-	-
5.	Teluk Gelam	-	-	-	-	-
6.	Selat Remis	-	-	-	-	-
7.	Teluk Pakedai Hulu	5	1	6	16	206
8.	Teluk Pakedai II	-	-	-	-	-
9.	Teluk Pakedai I	-	-	-	-	-
10.	Pasir Putih	-	-	-	-	-
11.	Madura	-	-	-	-	-
12.	Sungai Deras	-	-	-	-	-
13.	Arus Deras	-	-	-	-	-
14.	Sungai Nipah	-	-	-	-	-
2009		5	1	6	16	206
2008		5	1	5	9	187
2007		1	1	4	7	144

Sumber : UPT. Dinas Pendidikan

Tabel : 4.1.5
Jumlah Sekolah Menurut Statusnya
di Kecamatan Teluk Pakedai Tahun 2009

No.	Desa	Taman Kanak-Kanak		Sekolah Dasar	
		Negeri	Swasta	Negeri	Swasta
(1)	(2)	(3)	(4)	(5)	(6)
1.	Sungai Nibung	-	-	2	-
2.	Seruati I	-	-	1	-
3.	Kuala Karang	-	-	1	-
4.	Tanjung Bunga	-	-	2	-
5.	Teluk Gelam	-	-	2	-
6.	Selat Remis	-	-	5	-
7.	Teluk Pakedai Hulu	-	-	3	-
8.	Teluk Pakedai II	-	-	1	-
9.	Teluk Pakedai I	-	-	3	-
10.	Pasir Putih	-	-	1	-
11.	Madura	-	-	1	-
12.	Sungai Deras	-	-	2	-
13.	Arus Deras	-	-	-	-
14.	Sungai Nipah	-	-	1	-
2009		-	-	25	-
2008		-	1	25	-
2007		-	-	25	-

Bersambung ...

Lanjutan Tabel : 4.1.5

No.	Desa	SLTP		SLTA	
		Negeri	Swasta	Negeri	Swasta
(1)	(2)	(7)	(8)	(9)	(10)
1.	Sungai Nibung	1	-	-	-
2.	Seruat I	-	-	-	-
3.	Kuala Karang	-	-	-	-
4.	Tanjung Bunga	1	-	-	-
5.	Teluk Gelam	-	-	-	-
6.	Selat Remis	1	-	-	-
7.	Teluk Pakedai Hulu	-	-	1	-
8.	Teluk Pakedai II	1	-	-	-
9.	Teluk Pakedai I	1	-	-	-
10.	Pasir Putih	-	-	-	-
11.	Madura	-	-	-	-
12.	Sungai Deras	-	-	-	-
13.	Arus Deras	-	-	-	-
14.	Sungai Nipah	-	-	-	-
2009		5	-	1	-
2008		3	-	1	-
2007		3	-	1	-

Sumber : UPT. Dinas Pendidikan

Tabel : 4.1.6
Jumlah Sekolah Menurut Jenisnya
di Kecamatan Teluk Pakedai 2009

No.	Desa	SLTP		SLTA	
		Kejuruan	Umum	Kejuruan	Umum
(1)	(2)	(3)	(4)	(5)	(6)
1.	Sungai Nibung	-	1	-	-
2.	Seruati I	-	-	-	-
3.	Kuala Karang	-	-	-	-
4.	Tanjung Bunga	-	1	-	-
5.	Teluk Gelam	-	-	-	-
6.	Selat Remis	-	1	-	-
7.	Teluk Pakedai Hulu	-	-	-	1
8.	Teluk Pakedai II	-	1	-	-
9.	Teluk Pakedai I	-	1	-	-
10.	Pasir Putih	-	-	-	-
11.	Madura	-	-	-	-
12.	Sungai Deras	-	-	-	-
13.	Arus Deras	-	-	-	-
14.	Sungai Nipah	-	-	-	-
2009		-	5	-	1
2008		-	3	-	1
2007		-	3	-	1

Sumber : UPT. Dinas Pendidikan

Tabel : 4.1.7
Banyaknya Madrasah Menurut Jenjangnya
di Kecamatan Teluk Pakedai Tahun 2009

No.	Desa	Diniyah	Ibtidaiyah	Tsanawiyah	Aliyah
(1)	(2)	(3)	(4)	(5)	(6)
1.	Sungai Nibung	-	-	-	-
2.	Seruat I	-	-	-	-
3.	Kuala Karang	-	-	-	-
4.	Tanjung Bunga	-	-	-	-
5.	Teluk Gelam	-	-	-	-
6.	Selat Remis	1	-	-	-
7.	Teluk Pakedai Hulu	1	-	1	-
8.	Teluk Pakedai II	-	-	-	1
9.	Teluk Pakedai I	-	-	-	-
10.	Pasir Putih	-	-	-	-
11.	Madura	-	1	-	-
12.	Sungai Deras	1	2	1	-
13.	Arus Deras	-	-	-	-
14.	Sungai Nipah	-	-	-	-
2009		3	3	2	1
2008		3	3	2	1
2007		3	3	2	1

Sumber : KUA

Tabel : 4.2.1
Tenaga Kesehatan Menurut Jenisnya
di Kecamatan Teluk Pakedai Tahun 2009

No.	Desa	Dokter	Bidan	Mantri Kes/ Perawat	Dukun Bayi Terlatih
(1)	(2)	(3)	(4)	(5)	(6)
1.	Sungai Nibung	-	-	1	-
2.	Seruat I	-	1	-	-
3.	Kuala Karang	-	1	1	-
4.	Tanjung Bunga	-	1	1	-
5.	Teluk Gelam	-	1	-	1
6.	Selat Remis	-	1	-	2
7.	Teluk Pakedai Hulu	1	3	6	1
8.	Teluk Pakedai II	-	-	1	1
9.	Teluk Pakedai I	-	-	-	1
10.	Pasir Putih	-	1	-	-
11.	Madura	-	1	-	-
12.	Sungai Deras	-	1	1	1
13.	Arus Deras	-	1	-	1
14.	Sungai Nipah	-	-	1	1
2009		1	12	12	9
2008		-	7	5	9
2007		-	7	5	9

Sumber : Puskesmas

Tabel : 4.2.2
Fasilitas Kesehatan Menurut Jenisnya
di Kecamatan Teluk Pakedai Tahun 2009

No.	Desa	Puskesmas	Puskesmas Pembantu	Polindes
(1)	(2)	(3)	(4)	(5)
1.	Sungai Nibung	-	1	-
2.	Seruat I	-	-	1
3.	Kuala Karang	-	1	1
4.	Tanjung Bunga	-	1	1
5.	Teluk Gelam	-	-	1
6.	Selat Remis	-	-	1
7.	Teluk Pakedai Hulu	1	-	1
8.	Teluk Pakedai II	-	1	1
9.	Teluk Pakedai I	-	1	1
10.	Pasir Putih	-	-	1
11.	Madura	-	-	-
12.	Sungai Deras	-	1	1
13.	Arus Deras	-	-	1
14.	Sungai Nipah	-	1	-
2009		1	7	11
2008		1	5	7
2007		1	5	5

Bersambung

Lanjutan Tabel : 4.2.2

No	Desa	Praktek Dokter	Praktek Bidan	Praktek ManKes	Posyandu
(1)	(2)	(6)	(7)	(8)	(9)
1.	Sungai Nibung	-	-	-	2
2.	Seruat I	-	-	-	1
3.	Kuala Karang	-	-	-	1
4.	Tanjung Bunga	-	-	-	2
5.	Teluk Gelam	-	-	-	1
6.	Selat Remis	-	-	-	3
7.	Teluk Pakedai Hulu	-	-	-	3
8.	Teluk Pakedai II	-	-	-	2
9.	Teluk Pakedai I	-	-	-	1
10.	Pasir Putih	-	-	-	1
11.	Madura	-	-	-	1
12.	Sungai Deras	-	-	-	3
13.	Arus Deras	-	-	-	1
14.	Sungai Nipah	-	-	-	1
2009		-	-	-	23
2008		-	-	-	24
2007		-	-	-	24

Sumber : Puskesmas

Tabel : 4.2.3
Jumlah Kunjungan Pasien Pada Puskesmas
di Kecamatan Teluk Pakedai Tahun 2009

No.	Bulan	Pasien Umum	Pengguna Askes	Lainnya (Gratis)	Jumlah
(1)	(2)	(3)	(4)	(5)	(6)
1.	Januari	341	66	307	714
2.	Februari	342	74	216	632
3.	Maret	237	40	216	604
4.	April	373	48	327	671
5.	Mei	318	82	250	643
6.	Juni	334	61	243	694
7.	Juli	402	90	299	886
8.	Agustus	324	78	394	631
9.	September	196	103	100	399
10.	Oktober	108	90	212	410
11.	November	333	22	103	458
12.	Desember	157	17	252	426
2009		3.465	771	2.919	7.168
2008		3.814	937	3.993	8.744
2007		3.184	738	3.635	7.557

Sumber : Puskesmas

Tabel : 4.2.4
Penduduk Yang di Imunisasi Menurut Jenisnya
di Kecamatan Teluk Pakedai Tahun 2007

No.	Bulan	BCG	DPT		
			I	II	III
(1)	(2)	(3)	(4)	(5)	(6)
1.	Januari	21	20	19	18
2.	Februari	20	19	18	16
3.	Maret	30	29	27	24
4.	April	26	24	22	20
5.	Mei	24	24	22	19
6.	Juni	24	22	21	20
7.	Juli	29	28	26	23
8.	Agustus	28	27	26	24
9.	September	29	28	27	25
10.	Oktober	27	25	24	22
11.	Nopember	50	48	45	43
12.	Desember	43	40	38	35
2007		351	334	315	289
2006		521	517	506	478

Bersambung

Lanjutan Tabel : 4.2.4

No.	Bulan	Polio				Campak
		I	II	III	IV	
(1)	(2)	(7)	(8)	(9)	(10)	(11)
1.	Januari	21	20	19	18	20
2.	Februari	20	19	18	16	19
3.	Maret	30	29	27	24	27
4.	April	26	24	22	20	19
5.	Mei	24	24	22	19	18
6.	Juni	24	22	21	20	18
7.	Juli	29	28	26	23	26
8.	Agustus	28	27	26	24	27
9.	September	29	28	27	25	358
10.	Oktober	27	25	24	22	26
11.	Nopember	50	48	45	43	43
12.	Desember	43	40	38	35	36
2007		351	334	315	289	637
2006		504	482	448	424	521

Sumber : Puskesmas

Keterangan : Data Tahun 2008 dan 2009 tidak tersedia

Tabel : 4.3.1
Tempat Ibadah Menurut Jenisnya
di Kecamatan Teluk Pakedai 2009

No.	Desa	Islam		Protestan	
		Masjid	Surau	Gereja	Kapel
(1)	(2)	(3)	(4)	(5)	(6)
1.	Sungai Nibung	2	-	-	-
2.	Seruat I	1	-	-	-
3.	Kuala Karang	2	1	-	-
4.	Tanjung Bunga	4	1	-	-
5.	Teluk Gelam	2	-	-	-
6.	Selat Remis	6	3	-	-
7.	Teluk Pakedai Hulu	7	1	-	-
8.	Teluk Pakedai II	3	1	-	-
9.	Teluk Pakedai I	3	2	-	-
10.	Pasir Putih	3	2	-	-
11.	Madura	2	-	-	-
12.	Sungai Deras	8	5	2	-
13.	Arus Deras	2	5	-	-
14.	Sungai Nipah	2	1	1	-
2009		47	22	3	-
2008		44	21	3	-
2007		44	20	2	-

Bersambung

Lanjutan Tabel : 4.3.1

No.	Desa	Katholik		Hindu Pura	Budha Vihara	Kelenteng
		Gereja	Kapel			
(1)	(2)	(7)	(8)	(9)	(10)	(11)
1.	Sungai Nibung	-	-	-	-	4
2.	Seruat I	-	-	-	-	-
3.	Kuala Karang	-	-	-	-	1
4.	Tanjung Bunga	-	-	-	-	1
5.	Teluk Gelam	-	-	-	-	1
6.	Selat Remis	-	-	-	-	3
7.	Teluk Pakedai Hulu	-	-	-	-	-
8.	Teluk Pakedai II	-	-	-	-	-
9.	Teluk Pakedai I	-	-	-	-	2
10.	Pasir Putih	-	-	-	-	-
11.	Madura	-	-	-	-	-
12.	Sungai Deras	-	-	-	-	-
13.	Arus Deras	-	-	-	-	-
14.	Sungai Nipah	-	-	-	-	-
2009		-	-	-	-	12
2008		-	-	-	-	12
2007		-	-	-	-	12

Sumber : KUA

Tabel : 4.3.2
Jumlah Nikah, Cerai, Talak, dan Rujuk
di Kecamatan Teluk Pakedai Tahun 2009

No.	Desa	Nikah	Cerai	Talak	Rujuk
(1)	(2)	(3)	(4)	(5)	(6)
1.	Sungai Nibung	3	-	-	-
2.	Seruat I	5	-	-	-
3.	Kuala Karang	19	-	-	-
4.	Tanjung Bunga	15	-	-	-
5.	Teluk Gelam	9	-	-	-
6.	Selat Remis	28	-	-	-
7.	Teluk Pakedai Hulu	19	-	-	-
8.	Teluk Pakedai II	8	-	-	-
9.	Teluk Pakedai I	5	-	-	-
10.	Pasir Putih	5	-	-	-
11.	Madura	7	-	-	-
12.	Sungai Deras	24	-	-	-
13.	Arus Deras	11	-	-	-
14.	Sungai Nipah	9	-	-	-
2009		167	-	-	-
2008		191	-	-	-
2007		134	-	-	-

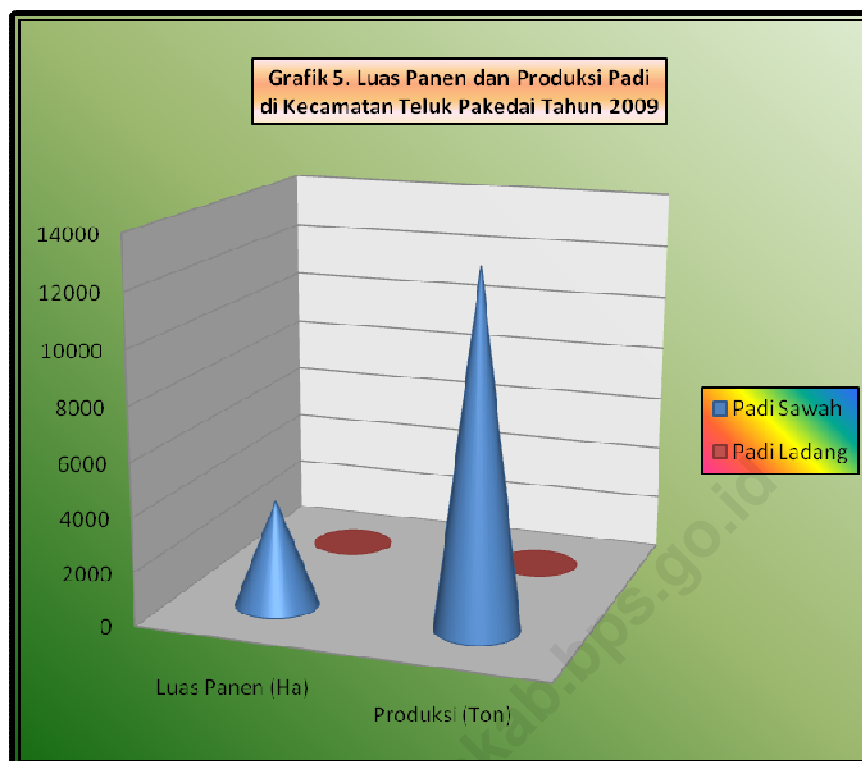
Sumber : KUA

BAB 5

Pertanian



*Kecamatan Teluk Pakedai
Dalam Angka 2010*



Tabel : 5.1.1
Luas Penggunaan Lahan di Kecamatan
Teluk Pakedai Tahun 2007-2009 (Ha)

No.	Jenis Lahan	Tahun		
		2007	2008	2009
(1)	(2)	(3)	(4)	(5)
I. LAHAN PERTANIAN		20.190	19.990	20.040
A. Lahan Sawah		6.100	6.200	6.250
B. Lahan Bukan Sawah		14.090	13.790	13.790
1.	Tegal/Kebun	-	-	-
2.	Ladang/Huma	-	-	-
3.	Perkebunan	-	-	1.850
4.	Hutan Rakyat	12.572	12.372	10.722
5.	Tambak	11	11	11
6.	Kolam/Tebat/Empang	7	7	7
7.	Padang Penggembalaan/rumput	-	-	-
8.	Sementara tdk diusahakan	1.100	1.200	1.000
9.	Lainnya (pekarangan ditanami prtnian)	400	200	200
II. LAHAN BUKAN PERTANIAN		9.000	9.200	9.150
1.	Rumah,bangunan & hal sekitar	1.100	1.200	1.200
2.	Hutan Negara	5.300	5.300	5.300
3.	Rawa-rawa (tdk ditanami)	2.100	2.100	2.050
4.	Lainnya (jln,sungai,danau,L.tandus)	500	600	600
III. Luas Wilayah		29.190	29.190	29.190

Sumber : Statistik Penggunaan Tanah Kab. Kubu Raya 2010

Tabel : 5.1.2
Luas Panen/Produksi Tanaman Padi & Palawija
Di Kecamatan Teluk Pakedai Tahun 2009

No.	Jenis Tanaman Bahan Makanan	Luas Panen (Ha)	Rata-rata Produksi (Kw/Ha)	Produksi (Ton)
(1)	(2)	(3)	(4)	(5)
1.	Padi	3.921	33,00	12.939
2.	Padi Sawah	3.921	33,00	12.939
3.	Padi Ladang	-	-	-
4.	Jagung	225	26,81	603
5.	Kedelai	-	-	-
6.	Kacang Tanah	-	-	-
7.	Kacang Hijau	-	-	-
8.	Ubi Kayu	96	146,34	1.405
9.	Ubi Jalar	12	80,30	96

Sumber : Statistik Pertanian Tanaman Pangan Kab. Kubu Raya 2010

Tabel : 5.1.3
Luas Tanam dan Luas Panen Padi
di Kecamatan Teluk Pakedai 2003-2009 (Ha)

Tahun	Padi Sawah		Padi Ladang	
	Luas Tanam	Luas Panen	Luas Tanam	Luas Panen
(1)	(2)	(3)	(4)	(5)
2003	3,327	2,946	-	-
2004	3,388	3,315	-	-
2005	3,220	3,369	-	-
2006	3,600	3,186	-	-
2007	4,233	4,424	-	-
2008	3,728	3,642	-	-
2009	3.476	3.921	-	-

Sumber : Statistik Pertanian Tanaman Pangan Kab. Kubu Raya 2010

Tabel : 5.1.4
Luas Tanam dan Luas Panen Palawija
di Kecamatan Teluk Pakedai 2009 (Ha)

No.	Jenis Tanaman	Luas Tanam	Luas Panen
(1)	(2)	(3)	(4)
1.	Jagung	795	225
2.	Kacang Kedelai	-	-
3.	Kacang Tanah	-	-
4.	Kacang Hijau	-	-
5.	Ubi Kayu	441	96
6.	Ubi Jalar	27	12

Sumber : Statistik Pertanian Tanaman Pangan Kab. Kubu Raya 2010

Tabel : 5.1.5
Luas Panen dan Produksi Tanaman Biofarma
di Kecamatan Teluk Pakedai Tahun 2009

No	Jenis Tanaman	Luas Panen (M ² /Pohon)	Produksi (Kg)
1)	(2)	(3)	(4)
1.	Jahe	1.200	1.050
2.	Laos/Lengkuas	-	-
3.	Kencur	-	-
4.	Kunyit	-	-
5.	Lempuyang	-	-
6.	Temulawak	-	-
7.	Temuireng	-	-
8.	Temukunci	-	-
9.	Dlingo/Dringo	-	-
10.	Kapulaga	-	-
11.	Mengkudu/Pace*	-	-
12.	Mahkota Dewa	-	-
13.	Kejibeling	-	-
14.	Sambioloto	-	-
15.	Lidah Buaya	-	-

Sumber : Statistik Pertanian Tanaman Pangan Kab. Kubu Raya 2010

Tabel : 5.1.6
Luas Panen dan Produksi Tanaman Sayuran dan Buah-buahan Semusim
di Kecamatan Teluk Pakedai Tahun 2009

No	Jenis Tanaman	Luas Panen (Ha)	Rata-rata Produksi (Kw/Ha)	Produksi (Ton)
(1)	(2)	(3)	(4)	(5)
1.	Bawang Daun	-	-	-
2.	Petsai/Sawi	-	-	-
3.	Lobak	-	-	-
4.	Kacang Merah	-	-	-
5.	Kacang Panjang	23	3,43	8
6.	Cabe Besar	9	2,67	2
7.	Cabe Rawit	24	2,08	5
8.	Tomat	-	-	-
9.	Terung	16	2,00	3
10.	Buncis	-	-	-
11.	Ketimun	22	3,77	8
12.	Labu Siam	-	-	-
13.	Kangkung	-	-	-
14.	Bayam	-	-	-
15.	Melon	-	-	-
16.	Semangka	-	-	-
17.	Blewah	-	-	-

Sumber : Statistik Pertanian Tanaman Pangan Kab. Kubu Raya 2010

Tabel : 5.1.7
Luas Panen dan Produksi Tanaman Buah-buahan dan Sayuran Tahunan
di Kecamatan Teluk Pakedai Tahun 2009

No	Jenis Tanaman	Tanaman Hasil (Pohon,rumpun)	Rata-rata Produksi (Kw/pohn,rumpun)	Produksi (Ton)
(1)	(2)	(3)	(4)	(5)
1.	Alpukat	-	-	-
2.	Belimbing	157	0,39	6
3.	Duku/Langsar/Kokosan	200	0,74	15
4.	Durian	70	0,50	4
5.	Jambu Biji	525	0,22	11
6.	Jambu Air	180	0,27	5
7.	Jeruk Siam/Keprok	70	1,57	11
8.	Jeruk Besar	80	0,33	3
9.	Mangga	356	0,53	19
10.	Manggis	85	0,15	1
11.	Nangka/Cempedak	486	0,49	24
12.	Nenas	362	0,13	5
13.	Pepaya	357	0,17	6
14.	Pisang	1.275	0,62	79
15.	Rambutan	300	0,26	8
16.	Salak	-	-	-
17.	Sawo	77	0,87	7
18.	Markisa/Konyal	-	-	-
19.	Sirsak	-	-	-
20.	Sukun	-	-	-
21.	Apel	-	-	-
22.	Anggur	-	-	-
23.	Melinjo	297	0,36	11
24.	Petai	216	0,25	5
25.	Jengkol	114	0,11	1

Sumber : Statistik Pertanian Tanaman Pangan Kab. Kubu Raya 2010

Tabel : 5.1.8
Luas Tanaman Dan Produksi Perkebunan Menurut Jenisnya
di Kecamatan Teluk Pakedai Tahun 2008 - 2009 (Ha)

No	Desa	2008		2009	
		Luas Tanam (Ha)	Produksi (Ton)	Luas Tanam (Ha)	Produksi (Ton)
(1)	(2)	(3)	(4)	(5)	(6)
1.	Karet	96	71	92	66
2.	Kelapa Dalam	5.911	4.648,6	4.878	4.898
3.	Kelapa Hibrida	691	85,6	78	78
4.	Kelapa Sawit	1.950	2.072	-	-
5.	Lada	-	-	-	-
6.	Kopi	127	46,7	135	41
7.	Kakao	-	-	-	-
8.	Aneka Tanaman	-	-	-	-
Jumlah		8.775	6.923,9	5.183	5.083

Sumber : Kabupaten Kubu Raya Dalam Angka Tahun 2010

Tabel : 5.1.9
Luas Kawasan Hutan Menurut Jenisnya
di Kecamatan Teluk Pakedai Tahun 2010 (Ha)

No	Desa	2010	
		Angka Kecamatan (Ha)	Angka Kabupaten (Ha)
(1)	(2)	(3)	(4)
A.	Areal Dalam Kawasan Hutan	19.855,20	388.392,73
1.	Hutan Lindung	19.855,20	171.477,35
2.	Hutan Produksi	-	98.104,39
3.	Hutan Produksi Konversi	-	53.041,54
4.	Hutan Produksi Terbatas	-	65.769,45
B.	Areal Diluar Kawasan Hutan	29.245,12	443.286,83
Jumlah		49.100,32	831.679,56

Sumber : Kabupaten Kubu Raya Dalam Angka Tahun 2010

Tabel : 5.2.1
Populasi dan Produksi Ternak Menurut Jenis Ternak
di Kecamatan Teluk Pakedai Tahun 2008 - 2009

No	Desa	2008		2009	
		Populasi (Ekor)	Produksi (Kilogram)	Populasi (Ekor)	Produksi (Kilogram)
(1)	(2)	(3)	(4)	(5)	(6)
A.	Ternak Besar	432	2.204	472	117
1.	Sapi	432	2.204	472	117
2.	Kerbau	-	-	-	-
B.	Ternak Kecil	2.788	5.460	3.326	416
1.	Babi	1.133	3.200	1.286	356
2.	Kambing	1.655	2.260	2.040	60
3.	Domba	-	-	-	-
Jumlah		3.220	7.644	3.798	533

Sumber : Kabupaten Kubu Raya Dalam Angka Tahun 2010

Tabel : 5.2.2
Populasi dan Produksi Unggas Menurut Jenis Unggas
di Kecamatan Teluk Pakedai Tahun 2008 - 2009

No	Desa	2008		2009	
		Populasi (Ekor)	Produksi (Kilogram)	Populasi (Ekor)	Produksi (Kilogram)
(1)	(2)	(3)	(4)	(5)	(6)
A.	Ayam Ras	6.150	3.693	6.910	80
1.	Pedaging	4.859	3.693	6.910	80
2.	Petelur	1.291	-	-	-
B.	Ayam Buras	148.124	27.588	300.765	3.402
C.	Itik	5.129	182	6.699	1.179
Jumlah		159.403	31.463	314.374	4.661

Sumber : Kabupaten Kubu Raya Dalam Angka Tahun 2010

Tabel : 5.2.3
Banyaknya Alat Penangkapan Ikan Menurut Jenisnya
di Kecamatan Teluk Pakedai Tahun 2008 - 2009 (Ha)

No	Nama Alat	2008	2009
(1)	(2)	(3)	(4)
1.	Pyg Lampara	-	-
2.	Jaring Insang Plastik	208	-
3.	Jaring Insang Nilon	-	-
4.	Jaring Insang Ganyang	-	-
5.	Jaring Tiga Lapis	1.171	1.271
6.	Rawai Ikan Pari	45	-
7.	Rawai Udang	88	-
8.	Sero/Belat	59	59
9.	Jermal	37	-
10.	Ambai	117	17
11.	Trawi	-	-
12.	Pukat Tarik/Pukat Bawal	-	40
13.	Jala Udang	180	180
14.	Bubu Kepiting	34	234
15.	Rumpon	-	-
16.	Jaring Hiu	-	-
17.	Lain-lain	875	431
Jumlah		2.814	2.232

Sumber : Kabupaten Kubu Raya Dalam Angka Tahun 2010

Tabel : 5.2.4
Jumlah Ternak Menurut Jenisnya
di Kecamatan Teluk Pakedai 2007 (Ekor)

No	Desa	Sapi	Kambing	Babi	Kerbau
(1)	(2)	(3)	(4)	(5)	(6)
1.	Sungai Nibung	-	-	-	-
2.	Seruat I	-	-	-	-
3.	Kuala Karang	-	-	-	-
4.	Tanjung Bunga	-	62	-	-
5.	Teluk Gelam	-	56	210	-
6.	Selat Remis	-	63	-	-
7.	Teluk Pakedai Hulu	-	42	-	-
8.	Teluk Pakedai II	4	56	-	-
9.	Teluk Pakedai I	-	76	-	-
10.	Pasir Putih	-	65	-	-
11.	Madura	150	85	-	-
12.	Sungai Deras	60	120	-	-
13.	Arus Deras	18	82	-	-
14.	Sungai Nipah	12	74	-	-
Jumlah		244	781	210	-

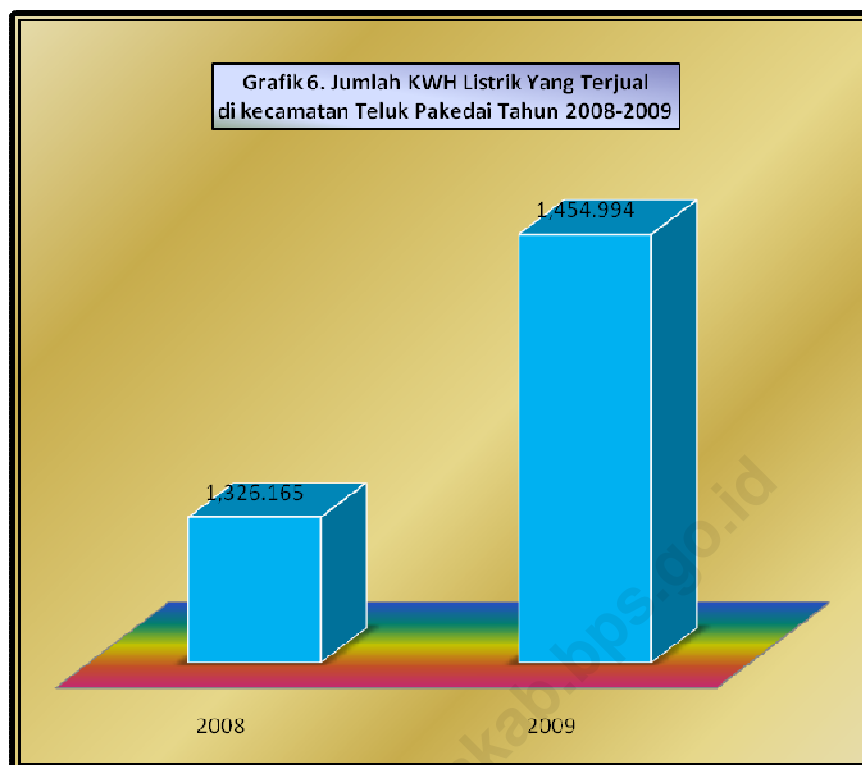
Sumber : Cabang Dinas Pertanian

BAB 6

Listrik & Koperasi



*Kecamatan Teluk Pakedai
Dalam Angka 2010*



Tabel : 6.1
Realisasi Penjualan Listrik
di Kecamatan Teluk Pakedai 2009

No.	Bulan	Pelanggan	KWH Terjual
(1)	(2)	(3)	(4)
1.	Januari	1.743	113.108
2.	Februari	1.743	110.097
3.	Maret	1.743	113.219
4.	April	1.743	115.093
5.	Mei	1.743	131.079
6.	Juni	1.743	121.209
7.	Juli	1.743	122.705
8.	Agustus	1.743	126.752
9.	September	1.744	105.152
10.	Oktober	1.758	137.384
11.	Nopember	1.759	131.597
12.	Desember	1.762	127.599
2009		20.967	1.454.994
2008		xxxxx	1,326,165
2007		xxxxx	1,088,713

Sumber : PLN

Tabel : 6.2
Koperasi Menurut Jenisnya
di Kecamatan Teluk Pakedai 2009

No.	Desa	K U D	K P N	Lainnya	Jumlah
(1)	(2)	(3)	(4)	(5)	(6)
1.	Sungai Nibung	-	-	1	1
2.	Seruat I	-	-	-	-
3.	Kuala Karang	-	-	-	-
4.	Tanjung Bunga	-	-	-	-
5.	Teluk Gelam	1	-	-	1
6.	Selat Remis	1	1	1	3
7.	Teluk Pakedai Hulu	-	-	1	1
8.	Teluk Pakedai II	-	-	-	-
9.	Teluk Pakedai I	1	-	-	1
10.	Pasir Putih	-	-	-	-
11.	Madura	-	-	-	-
12.	Sungai Deras	1	-	-	1
13.	Arus Deras	1	-	-	1
14.	Sungai Nipah	-	-	-	-
2009		5	1	3	9
2008	
2007		5	1	-	6

Sumber : Kepala Desa

Keterangan : Data tidak tersedia

Tabel : 6.3
Perusahaan Perdagangan yang Memiliki SIUP
di Kecamatan Teluk Pakedai Tahun 2009

No.	Desa	Perusahaan Besar	Perusahaan Sedang	Perusahaan Kecil	Jumlah
(1)	(2)	(3)	(4)	(5)	(6)
1.	Sungai Nibung	-	-	2	2
2.	Seruat I	-	-	-	-
3.	Kuala Karang	-	-	-	-
4.	Tanjung Bunga	-	-	1	1
5.	Teluk Gelam	-	-	-	-
6.	Selat Remis	-	-	1	1
7.	Teluk Pakedai Hulu	-	-	1	1
8.	Teluk Pakedai II	-	-	-	-
9.	Teluk Pakedai I	-	-	1	1
10.	Pasir Putih	-	-	-	-
11.	Madura	-	-	-	-
12.	Sungai Deras	-	-	-	-
13.	Arus Deras	-	-	-	-
14.	Sungai Nipah	-	-	-	-
2009		-	-	6	6
2008		-	-	6	6

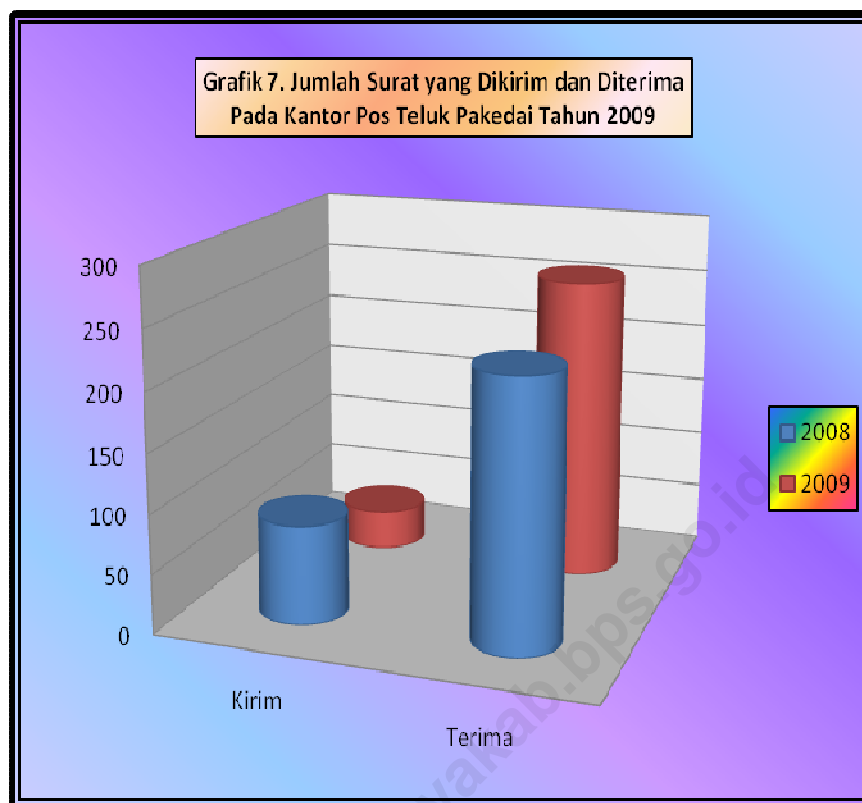
Sumber : Kepala Desa

BAB 7

Komunikasi



*Kecamatan Teluk Pakedai
Dalam Angka 2010*



Tabel : 7.1
Banyak Surat Yang dikirim dan diterima
Pada Kantor Pos Teluk Pakedai Tahun 2009

No.	B u l a n	Biasa		Kilat	
		Kirim	Terima	Kirim	Terima
(1)	(2)	(3)	(4)	(5)	(6)
1.	Januari	3	5	1	28
2.	Februari	5	4	-	16
3.	Maret	2	3	2	9
4.	April	3	7	3	20
5.	Mei	2	4	1	1
6.	Juni	1	13	1	24
7.	Juli	1	20	2	22
8.	Agustus	1	15	1	20
9.	September	-	10	1	5
10.	Oktober	1	5	-	7
11.	Nopember	-	3	1	3
12.	Desember	1	2	1	2
2009		20	91	14	167
2008		32	93	42	132
2007		55	126	38	116

Bersambung

Lanjutan Tabel : 7.1

No.	B u l a n	Tercatat		Kilat Tercatat	
		Kirim	Terima	Kirim	Terima
(1)	(2)	(7)	(8)	(9)	(10)
1.	Januari	1	2	-	1
2.	Februari	-	-	1	2
3.	Maret	1	1	1	-
4.	April	2	1	2	1
5.	Mei	1	2	1	1
6.	Juni	1	22	1	24
7.	Juli	2	20	2	22
8.	Agustus	-	5	1	3
9.	September	-	3	1	5
10.	Oktober	-	2	-	2
11.	Nopember	-	1	1	1
12.	Desember	-	4	-	2
2009		8	63	11	64
2008		8	13	11	15
2007		11	11	1	1

Sumber : Kantor Pos

Tabel : 7.2
Banyak Paket Yang dikirim dan diterima
Pada Kantor Pos Teluk Pakedai Tahun 2009

No.	B u l a n	dikirim	diterima
(1)	(2)	(3)	(4)
1.	Januari	1	-
2.	Februari	-	-
3.	Maret	1	1
4.	April	-	1
5.	Mei	1	2
6.	Juni	1	3
7.	Juli	1	-
8.	Agustus	1	1
9.	September	-	1
10.	Oktober	-	1
11.	Nopember	1	1
12.	Desember	1	1
2009		9	22
2008		7	9
2007		6	17

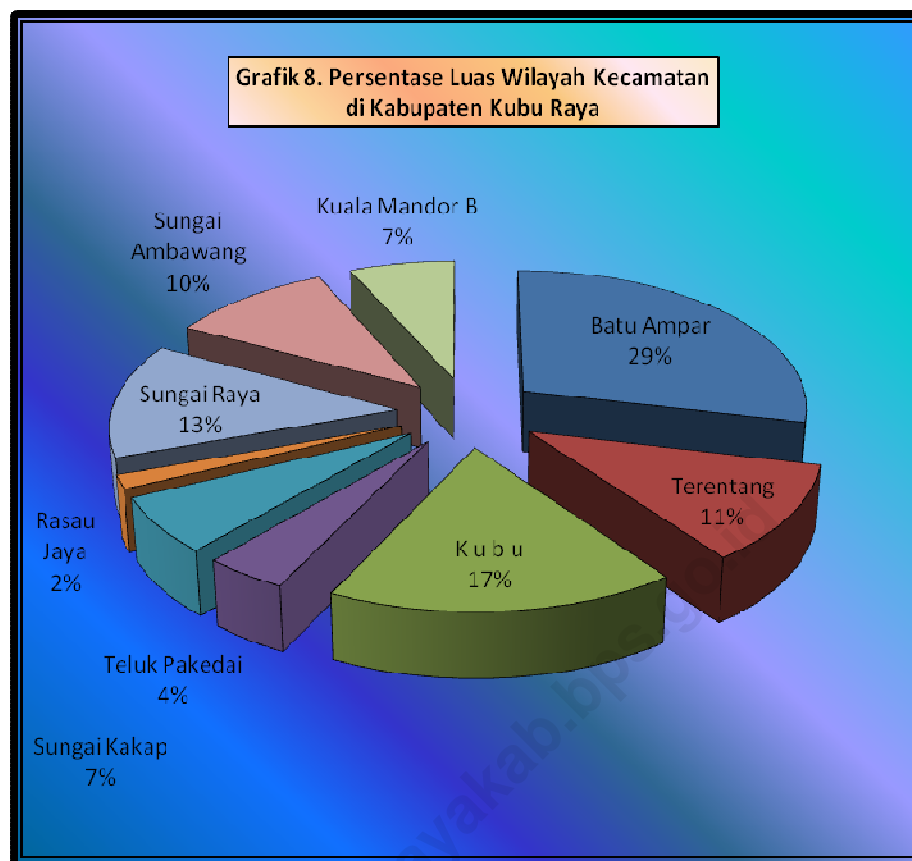
Sumber : Kantor Pos

BAB 8

Perbandingan Regional



*Kecamatan Teluk Pakedai
Dalam Angka 2010*



Tabel : 8.1
Kepadatan Penduduk Perkecamatan
di Kabupaten Kubu Raya Tahun 2009

No.	Kecamatan	Jumlah Penduduk	Luas Desa (KM ²)	Kepadatan Per KM ²
(1)	(2)	(3)	(4)	(5)
1.	Batu Ampar	32.533	2.002,70	16
2.	Terentang	10.011	786,40	13
3.	K u b u	36.140	1.211,60	30
4.	Teluk Pakedai	18.467	291,90	63
5.	Sungai Kakap	99.084	453,17	219
6.	Rasau Jaya	22.960	111,07	207
7.	Sungai Raya	184.233	929,30	198
8.	Sungai Ambawang	63.404	726,10	87
9.	Kuala Mandor B	23.576	473,00	50
2009		490.408	6.985,24	70
2008		482.487	6.985,24	69

Sumber : BPS Kab. Kubu Raya

Tabel : 8.2
Banyaknya Satuan Lingkungan Setempat
Perkecamatan di Kabupaten Kubu Raya 2009

No.	Kecamatan	Jumlah Satuan Lingkungan Setempat			
		Desa	Dusun	RW	RT
(1)	(2)	(3)	(4)	(5)	(6)
1.	Batu Ampar	14	50	94	209
2.	Terentang	9	24	33	91
3.	K u b u*	19	67	131	301
4.	Teluk Pakedai	14	45	50	156
5.	Sungai Kakap	12	51	130	556
6.	Rasau Jaya	6	24	60	217
7.	Sungai Raya**	14	54	127	794
8.	Sungai Ambawang	13	64	71	324
9.	Kuala Mandor B	5	22	31	161
2009		106	401	727	2.809
2008		106	393	718	2.767

Sumber : Kab. Kubu Raya Dalam Angka 2010

Keterangan : * Data tahun 2008

** Data Tahun 2007

Tabel : 8.3
Jenis Penggunaan Lahan Perkecamatan
Di Kabupaten Kubu Raya Tahun 2009 (Ha)

No.	Kecamatan	Lahan Pertanian		Lahan Bukan Pertanian	Jumlah
		Sawah	Bukan Sawah		
(1)	(2)	(3)	(4)	(5)	(6)
1.	Batu Ampar	8.000	34.070	158.200	200.270
2.	Terentang	4.980	26.060	47.600	78.640
3.	K u b u	11.700	32.240	77.220	121.160
4.	Teluk Pakedai	6.250	13.790	9.150	29.190
5.	Sungai Kakap	18.650	16.367	10.300	45.317
6.	Rasau Jaya	3.700	3.887	3.520	11.107
7.	Sungai Raya	7.050	25.930	59.950	92.930
8.	Sungai Ambawang	4.850	28.260	39.500	72.610
9.	Kuala Mandor B	4.115	24.545	18.640	47.300
2009		69.295	205.149	424.080	698.524
2008		67.970	206.809	423.745	698.524

Sumber : Statistik Penggunaan Tanah Kab.Kubu Raya 2010

Tabel : 8.4
Luas Panen, Rata-Rata Produksi & Produksi Padi
Perkecamatan di Kabupaten Kubu Raya 2009

No.	Kecamatan	Padi Sawah		
		Luas Panen (Ha)	Rata-rata Produksi (Kw/Ha)	Produksi (Ton)
(1)	(2)	(3)	(4)	(5)
1.	Batu Ampar	9.088	34,11	31.003
2.	Terentang	2.149	33,09	7.111
3.	K u b u	7.986	32,05	25.598
4.	Teluk Pakedai	3.921	33,00	12.939
5.	Sungai Kakap	15.341	35,28	54.127
6.	Rasau Jaya	4.545	33,48	15.216
7.	Sungai Raya	10.052	34,65	34.827
8.	Sungai Ambawang	2.445	34,91	8.535
9.	Kuala Mandor B	1.633	32,11	5.243
2009		57.160	34,04	194.600
Jumlah		58.779	33,39	196.290

Bersambung

Lanjutan Tabel : 8.4

No.	Kecamatan	Padi Ladang		
		Luas Panen (Ha)	Rata-rata Produksi (Kw/Ha)	Produksi (Ton)
(1)	(2)	(3)	(4)	(5)
1.	Batu Ampar	920	19,10	1.757
2.	Terentang	1.320	19,80	2.614
3.	K u b u	-	-	-
4.	Teluk Pakedai	-	-	-
5.	Sungai Kakap	-	-	-
6.	Rasau Jaya	-	-	-
7.	Sungai Raya	-	-	-
8.	Sungai Ambawang	50	19,05	95
9.	Kuala Mandor B	153	19,27	295
2009		2.443	19,49	4.761
2008		2.193	19,04	4.176

Bersambung

Lanjutan Tabel : 8.4

No.	Kecamatan	P a d i		
		Luas Panen (Ha)	Rata-rata Produksi (Kw/Ha)	Produksi (Ton)
(1)	(2)	(3)	(4)	(5)
1.	Batu Ampar	10.008	32,73	32.760
2.	Terentang	3.469	28,03	9.724
3.	K u b u	7.986	32,05	25.598
4.	Teluk Pakedai	3.921	33,00	12.939
5.	Sungai Kakap	15.341	35,28	54.127
6.	Rasau Jaya	4.545	33,48	15.216
7.	Sungai Raya	10.052	34,65	34.827
8.	Sungai Ambawang	2.495	35,59	8.630
9.	Kuala Mandor B	1.786	31,01	5.538
2009		59.603	33,45	199.361
2008		59.879	32,88	200.466

Sumber : Statistik Pertanian Tanaman Pangan Kab. Kubu Raya 2010

Tabel : 8.5
Luas Panen, Rata-Rata Produksi & Produksi Palawija
Perkecamatan di Kabupaten Kubu Raya Tahun 2009

No.	Kecamatan	J a g u n g		
		Luas Panen (Ha)	Rata-rata Produksi (Kw/Ha)	Produksi (Ton)
(1)	(2)	(3)	(4)	(5)
1.	Batu Ampar	145	24,97	362
2.	Terentang	540	26,58	1.435
3.	K u b u	830	26,31	2.183
4.	Teluk Pakedai	225	26,81	603
5.	Sungai Kakap	913	30,74	2.807
6.	Rasau Jaya	304	29,74	904
7.	Sungai Raya	3.836	28,82	11.055
8.	Sungai Ambawang	230	32,64	751
9.	Kuala Mandor B	291	27,11	789
2009		7.314	28,56	20.889
2008		7.215	26,91	19.419

Bersambung

Lanjutan Tabel : 8.5

No.	Kecamatan	K e d e l a i		
		Luas Panen (Ha)	Rata-rata Produksi (Kw/Ha)	Produksi (Ton)
(1)	(2)	(3)	(4)	(5)
1.	Batu Ampar	25	11,83	30
2.	Terentang	6	11,67	7
3.	K u b u	48	11,92	57
4.	Teluk Pakedai	-	-	-
5.	Sungai Kakap	-	-	-
6.	Rasau Jaya	1	10,26	1
7.	Sungai Raya	15	11,33	17
8.	Sungai Ambawang	1	10,48	1
9.	Kuala Mandor B	-	-	-
2009		96	11,82	113
2008		98	11,84	116

Bersambung

Lanjutan Tabel : 8.5

No.	Kecamatan	Kacang Tanah		
		Luas Panen (Ha)	Rata-rata Produksi (Kw/Ha)	Produksi (Ton)
(1)	(2)	(3)	(4)	(5)
1.	Batu Ampar	6	11,28	7
2.	Terentang	27	11,48	31
3.	K u b u	19	10,98	21
4.	Teluk Pakedai	-	-	-
5.	Sungai Kakap	-	-	-
6.	Rasau Jaya	9	11,00	10
7.	Sungai Raya	50	11,68	58
8.	Sungai Ambawang	-	-	-
9.	Kuala Mandor B	-	-	-
2009		111	11,43	127
2008		179	11,652	208

Bersambung

Lanjutan Tabel : 8.5

No.	Kecamatan	Kacang Hijau		
		Luas Panen (Ha)	Rata-rata Produksi (Kw/Ha)	Produksi (Ton)
(1)	(2)	(3)	(4)	(5)
1.	Batu Ampar	3	6,77	2
2.	Terentang	2	7,19	1
3.	K u b u	-	-	-
4.	Teluk Pakedai	-	-	-
5.	Sungai Kakap	-	-	-
6.	Rasau Jaya	-	-	-
7.	Sungai Raya	-	-	-
8.	Sungai Ambawang	-	-	-
9.	Kuala Mandor B	-	-	-
2009		5	6,94	3
2008		53	6,98	37

Bersambung

Lanjutan Tabel : 8.5

No.	Kecamatan	Ubi Kayu		
		Luas Panen (Ha)	Rata-rata Produksi (Kw/Ha)	Produksi (Ton)
(1)	(2)	(3)	(4)	(5)
1.	Batu Ampar	40	142,89	572
2.	Terentang	80	140,17	1.121
3.	K u b u	138	142,51	1.967
4.	Teluk Pakedai	96	146,34	1.405
5.	Sungai Kakap	33	148,25	489
6.	Rasau Jaya	73	149,12	1.089
7.	Sungai Raya	240	144,41	3.466
8.	Sungai Ambawang	52	132,71	690
9.	Kuala Mandor B	72	129,10	930
2009		824	142,34	11.729
2008		1.146	142,04	16.278

Bersambung

Lanjutan Tabel : 8.5

No.	Kecamatan	Ubi Jalar		
		Luas Panen (Ha)	Rata-rata Produksi (Kw/Ha)	Produksi (Ton)
(1)	(2)	(3)	(4)	(5)
1.	Batu Ampar	15	75,37	113
2.	Terentang	25	77,33	194
3.	K u b u	61	78,36	478
4.	Teluk Pakedai	12	80,30	96
5.	Sungai Kakap	21	81,82	172
6.	Rasau Jaya	14	80,88	113
7.	Sungai Raya	30	75,97	228
8.	Sungai Ambawang	9	76,36	69
9.	Kuala Mandor B	15	76,66	115
2009		202	78,12	1.578
2008		504	82,47	4.155

Sumber : Statistik Pertanian Tanaman Pangan Kab. Kubu Raya 2010