

ISSN 2962-3138

Katalog BPS: 1102001.6112050

KECAMATAN **SUNGAI KAKAP** DALAM ANGKA 2022

Volume 2 Tahun 2022



**BADAN PUSAT STATISTIK
KABUPATEN KUBU RAYA**

KECAMATAN **SUNGAI KAKAP** DALAM ANGKA 2022

Volume 2 Tahun 2022



KECAMATAN SUNGAI KAKAP DALAM ANGKA 2022

ISSN : 2962-3138
Nomor Publikasi : 61120.2209
Katalog BPS : 1102001.6112050

Ukuran Buku : 14,80 cm x 21.00 cm
Jumlah Halaman : xvi + 69 Halaman

Naskah :
Badan Pusat Statistik Kabupaten Kubu Raya

Penyunting :
Badan Pusat Statistik Kabupaten Kubu Raya

Desain Kover :
Badan Pusat Statistik Kabupaten Kubu Raya

Diterbitkan oleh :
© Badan Pusat Statistik Kabupaten Kubu Raya

Dicetak oleh :
Badan Pusat Statistik Kabupaten Kubu Raya

Dilarang mengumumkan, mendistribusikan, mengomunikasikan, dan/atau menggandakan sebagian atau seluruh isi buku ini untuk tujuan komersial tanpa izin tertulis dari Badan Pusat Statistik

TIM PENYUSUN

Pengarah

Suwandi, SE, MM

Penanggung Jawab

Suwandi, SE, MM

Penyunting

Yanuar Lestariadi, S.Si, MM

Pengolah Data dan Penulis Naskah

Ihza Fikri Zaki Karunia, S.Tr.Stat

Penata Letak

Tika Nur Anggraheni, S.ST

Gambar Kulit

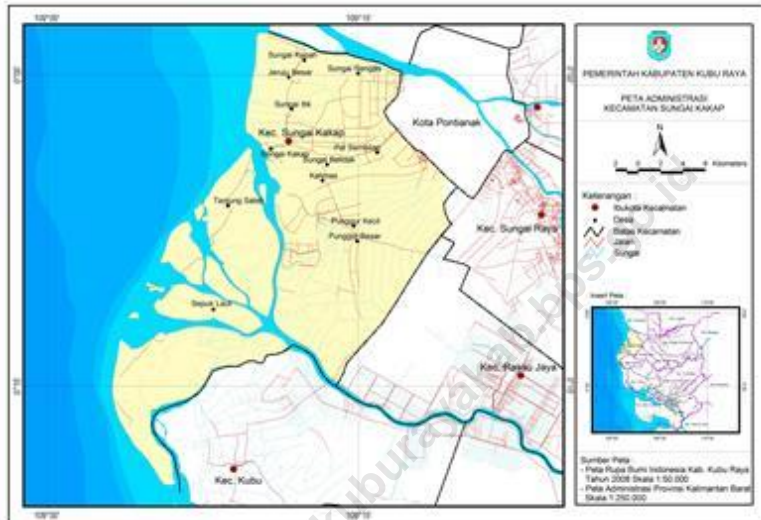
Handika Ramadhan, S.Tr.Stat

KONTRIBUTOR DATA

1. Badan Pusat Statistik
2. Kementerian Pendidikan dan Kebudayaan
3. Kementerian Agama
4. Direktorat Jenderal Kependudukan dan Pencatatan Sipil
Kementerian Dalam Negeri

<https://kuburayakab.bps.go.id>

PETA WILAYAH KECAMATAN SUNGAI KAKAP



**KEPALA BADAN PUSAT STATISTIK
KABUPATEN KUBU RAYA**



Suwandi, S.E., M.M.



KATA PENGANTAR

Puji dan syukur kita panjatkan ke hadirat Tuhan Yang Maha Esa karena hanya dengan rahmat dan petunjuk-Nya kita dapat menyelesaikan penyusunan dan penerbitan buku “KECAMATAN SUNGAI KAKAP DALAM ANGKA 2022”.

Buku ini selain memuat dan menyajikan potensi dan kondisi riil Kecamatan Sungai Kakap pada tahun 2021, juga dimaksudkan sebagai bahan informasi kepada semua pihak serta sebagai bahan evaluasi mengenai perkembangan Kecamatan Sungai Kakap pada tahun 2021.

Bertitik tolak dari pemikiran bahwa data dan informasi mempunyai nilai dan arti yang sangat penting dalam perencanaan pembangunan khususnya pembangunan di Kecamatan Sungai Kakap maka diharapkan data dan informasi yang tertuang dalam buku ini tetap mempunyai nilai yang relevan bagi perencanaan pembangunan di masa mendatang.

Akhirnya kepada semua pihak yang telah turut aktif memberikan andilnya dalam penerbitan buku ini saya ucapkan terima kasih dan penghargaan yang setinggi-tingginya.

Sungai Raya, September 2022
**KEPALA BADAN PUSAT STATISTIK,
KABUPATEN KUBU RAYA**

Suwandi SE, MM

DAFTAR ISI

	Halaman
PETA ADMINISTRASI KECAMATAN SUNGAI KAKAP	v
KATA PENGANTAR.....	ix
DAFTAR ISI.....	xi
DAFTAR TABEL.....	xiii
DAFTAR GAMBAR	xvi
1. GEOGRAFI	3
2. PEMERINTAHAN	9
3. PENDUDUK.....	14
4. SOSIAL DAN KESEJAHTERAAN RAKYAT	18
5. PERTANIAN.....	45
6. TRANSPORTASI DAN KOMUNIKASI.....	55
7. PERBANKAN DAN KOPERASI.....	65

DAFTAR TABEL

Halaman

Tabel 1.1 Luas dan Persentase Wilayah Desa di Kecamatan Sungai Kakap, 2021	4
Tabel 1.2 Jarak ke Ibukota Kecamatan dan Ibukota Kabupaten/Kota menurut Desa/Kelurahan di Kecamatan Sungai Kakap (km), 2021	5
Tabel 1.3 Batas Wilayah Kecamatan Sungai Kakap Menurut Arah Mata Angin	6
Tabel 2.1 Nama-nama Camat Yang Pernah/Masih Bertugas di Kecamatan Teluk Pakedai	10
Tabel 2.2 Banyaknya Dusun, RW dan RT di Kecamatan Sungai Kakap 2020	11
Tabel 3.1 Penduduk, Distribusi Persentase Penduduk, Kepadatan Penduduk, Rasio Jenis Kelamin Penduduk Menurut Desa di Kecamatan Sungai Kakap, 2021	16
Tabel 4.1.1 Banyaknya Desa yang Memiliki Fasilitas Sekolah Menurut Tingkat Pendidikan di Kecamatan Sungai Kakap, 2019– 2021	22
Tabel 4.1.2 Jumlah Sekolah Menurut Tingkat Pendidikan di Kecamatan Sungai Kakap, 2020/2021 dan 2021/2022	23
Tabel 4.1.3 Jumlah Guru Menurut Tingkat Pendidikan di Kecamatan Sungai Kakap, 2020/2021 dan 2021/2022	24
Tabel 4.1.4 Jumlah Murid di Kecamatan Sungai Kakap, 2020/2021 dan 2021/2022	25
Tabel 4.2.1 Banyaknya Desa yang Memiliki Sarana Kesehatan Menurut Jenis Sarana Kesehatan di Kecamatan Sungai Kakap, 2020– 2021	26
Tabel 4.2.2 Banyaknya Warga Penderita Kekurangan Gizi Menurut Desa di Kecamatan Sungai Kakap, 2020	27

Tabel 4.3.1 Banyaknya Desa Menurut Sumber Air Minum Sebagian Besar Keluarga di Kecamatan Sungai Kakap, 2019– 2021.....	28
Tabel 4.3.2 Banyaknya Keluarga Menurut Desa dan Jenis Pengguna Listrik di Kecamatan Sungai Kakap, 2021.....	29
Tabel 4.3.3 Banyaknya Desa Menurut Sumber Penerangan Jalan Utama Desa di Kecamatan Sungai Kakap, 2019– 2021	30
Tabel 4.3.4 Banyaknya Desa Menurut Penggunaan Fasilitas Tempat Buang Air Besar Sebagian Besar Keluarga di Kecamatan Sungai Kakap, 2019– 2021.....	31
Tabel 4.3.5 Banyaknya Desa Menurut Jenis Bahan Bakar untuk Memasak yang Digunakan Sebagian Besar Keluarga di Kecamatan Sungai Kakap, 2021	32
Tabel 4.4.1 Jumlah Tempat Peribadatan Menurut Desa di Kecamatan Sungai Kakap, 2021	33
Tabel 4.4.2 Banyaknya Kejadian Bencana Alam Menurut Desa dan Jenis Bencana Alam di Kecamatan Sungai Kakap, 2021	34
Tabel 4.4.3 Banyaknya Korban Jiwa Akibat Bencana Alam Menurut Desa dan Jenis Bencana Alam di Kecamatan Sungai Kakap, 2021	37
Tabel 4.4.4 Keberadaan Fasilitas/Upaya Antisipasi/Mitigasi Bencana Alam Menurut Desa di Kecamatan Sungai Kakap, 2021.....	40
Tabel 5.1 Luas Panen Tanaman Sayuran dan Buah-buahan Semusim Menurut Jenis Tanaman di Kecamatan Sungai Kakap (ha), 2018– 2021.....	46
Tabel 5.2 Produksi Tanaman Sayuran dan Buah-buahan Semusim Menurut Jenis Tanaman di Kecamatan Sungai Kakap (kuintal), 2018–2021	47
Tabel 5.3 Luas Panen Tanaman Biofarmaka Menurut Jenis Tanaman di Kecamatan Sungai Kakap (m ² , pohon*), 2018–2021	48
Tabel 5.4 Produksi Tanaman Biofarmaka Menurut Jenis Tanaman di Kecamatan Sungai Kakap (kg, pohon*), 2018–2021.....	49
Tabel 5.5 Luas Panen Tanaman Hias Menurut Jenis Tanaman di Kecamatan Sungai Kakap (m ²), 2018–2021.....	50

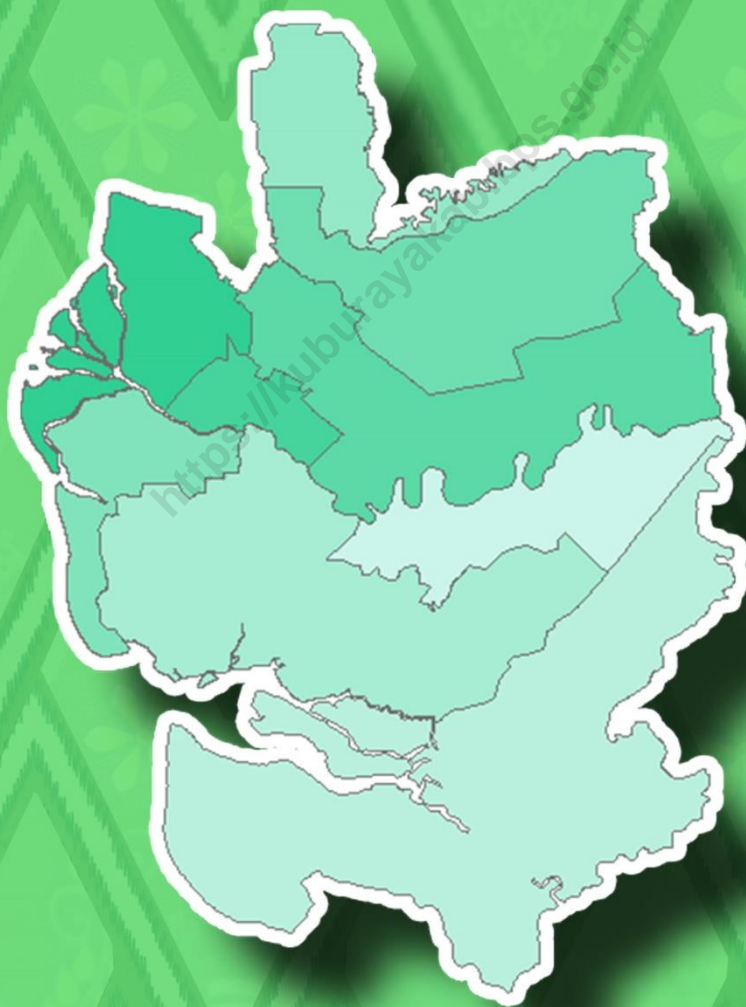
Tabel 5.6 Produksi Tanaman Hias Menurut Jenis Tanaman di Kecamatan Sungai Kakap (tangkai), 2018–2021	51
Tabel 5.7 Produksi Buah-Buahan dan Sayuran Tahunan Menurut Jenis Tanaman di Kecamatan Sungai Kakap (kuintal), 2018–2021	52
Tabel 6.1.1 Jumlah Sarana Akomodasi Menurut Desa dan Jenis Akomodasi di Kecamatan Sungai Kakap, 2021	56
Tabel 6.2.1 Sarana Transportasi Antar Desa Menurut Desa di Kecamatan Sungai Kakap, 2021.....	57
Tabel 6.2.2 Keberadaan Kantor Pos/Pos Pembantu/Rumah Pos, Pos Keliling, dan Perusahaan/Agen Jasa Ekspedisi Swasta Menurut Desa di Kecamatan Sungai Kakap, 2021	59
Tabel 6.3.1 Jumlah Menara Telepon seluler dan Operator Layanan Komunikasi Telepon Seluler Menurut Desa di Kecamatan Sungai Kakap, 2021	60
Tabel 6.3.2 Kekuatan Sinyal Telepon Seluler dan Jenis Sinyal Internet Telepon Seluler Menurut Desa di Kecamatan Sungai Kakap, 2021	61
Tabel 7.1 Banyaknya Sarana Lembaga Keuangan Bank Menurut Desa dan Jenis Bank di Kecamatan Sungai Kakap, 2021	66
Tabel 7.2 Banyaknya Koperasi Aktif Menurut Menurut Desa dan Jenis Koperasi di Kecamatan Sungai Kakap, 2021	67
Tabel 7.3 Banyaknya Sarana Perdagangan Menurut Desa dan Jenis Sarana Perdagangan di Kecamatan Sungai Kakap, 2021	68

DAFTAR GAMBAR

	Halaman
Gambar 1 Persentase Luas Wilayah Desa di Kecamatan Sungai Kakap, Tahun 2020	3
Gambar 2 Banyaknya Satuan Lingkungan Dusun, RW, dan RT di Kecamatan Sungai Kakap, 2020	9
Gambar 3 Jumlah Penduduk Menurut Jenis Kelamin di Kecamatan Sungai Kakap, 2021	15
Gambar 4 Jumlah Sarana Pendidikan Menurut Jenjang Pendidikan di Kecamatan Sungai Kakap, 2021	21
Gambar 5 Produksi Tanaman Sayuran Menurut Jenis Sayur di Kecamatan Sungai Kakap, 2020	45
Gambar 6 Jumlah Menara Telepon Seluler Menurut Desa di Kecamatan Sungai Kakap 2020	55
Gambar 7 Banyaknya Koperasi yang Masih Aktif Menurut Desa dan Jenis Koperasi di Kecamatan Sungai Kakap 2020	65

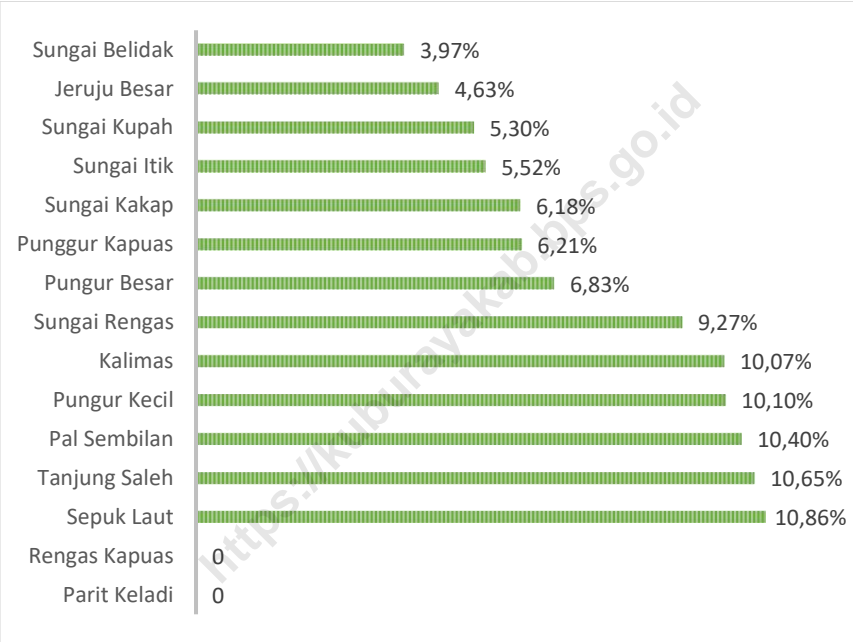
BAB 1

GEOGRAFI



1. KEADAAN GEOGRAFI

Gambar 1 Persentase Luas Wilayah Desa di Kecamatan Sungai Kakap, Tahun 2020



GEOGRAFI

Tabel 1.1 Luas dan Persentase Wilayah Desa di Kecamatan Sungai Kakap, 2021

Desa		Luas Wilayah (Km ²)	Persentase terhadap Luas Kecamatan (Persen)
(1)		(2)	(3)
1.	Sungai Kakap	28,00	6,18
2.	Sungai Itik	25,00	5,52
3.	Jeruju Besar	21,00	4,63
4.	Sungai Kupah	24,00	5,30
5.	Sungai Rengas	42,00	9,27
6.	Pal Sembilan	47,15	10,40
7.	Sungai Belidak	18,00	3,97
8.	Kalimas	45,65	10,07
9.	Pungur Kecil	45,75	10,10
10.	Pungur Besar	30,97	6,83
11.	Tanjung Saleh	48,28	10,66
12.	Sepuk Laut	49,22	10,86
13.	Punggur Kapuas	28,15	6,21
14.	Desa Persiapan Parit Keladi	-	-
15.	Desa Persiapan Rengas Kapuas	-	-
Kecamatan Sungai Kakap		453,17	100,00

GEOGRAFI

Tabel 1.2 Jarak ke Ibukota Kecamatan dan Ibukota Kabupaten/Kota menurut Desa/Kelurahan di Kecamatan Sungai Kakap (km), 2021

Desa		Jarak ke Ibukota Kecamatan	Jarak ke Ibukota Kabupaten
(1)		(2)	(3)
1.	Sepuk Laut	48	80
2.	Punggur Besar	10	29
3.	Punggur Kecil	13	23
4.	Kalimas	5	36
5.	Tanjung Saleh	8	50
6.	Sungai Belidak	4	30
7.	Sungai Kakap	3	36
8.	Sungai Itik	3	35
9.	Pal Sembilan	6	22
10.	Sungai Rengas	11	25
11.	Jeruju Besar	7	33
12.	Sungai Kupah	10	35
13.	Punggur Kapuas	9	32
14.	Desa Persiapan Parit Keladi	3	32
15.	Desa Persiapan Rengas Kapuas	17	22
Kecamatan Sungai Kakap			

Sumber: BPS, Pendataan Potensi Desa (Podes) 2021

Tabel 1.3 Batas Wilayah Kecamatan Sungai Kakap Menurut Arah Mata Angin

No.	Arah Mata Angin	Berbatasan
(1)	(2)	(3)
1.	Utara	Kecamatan Siantan Kab. Pontianak
2.	Selatan	Kecamatan Teluk Pakedai
3.	Barat	Laut Natuna
4.	Timur	Kecamatan Sungai Raya, Kecamatan Rasau Jaya dan Kota Pontianak

Sumber : Kantor Camat

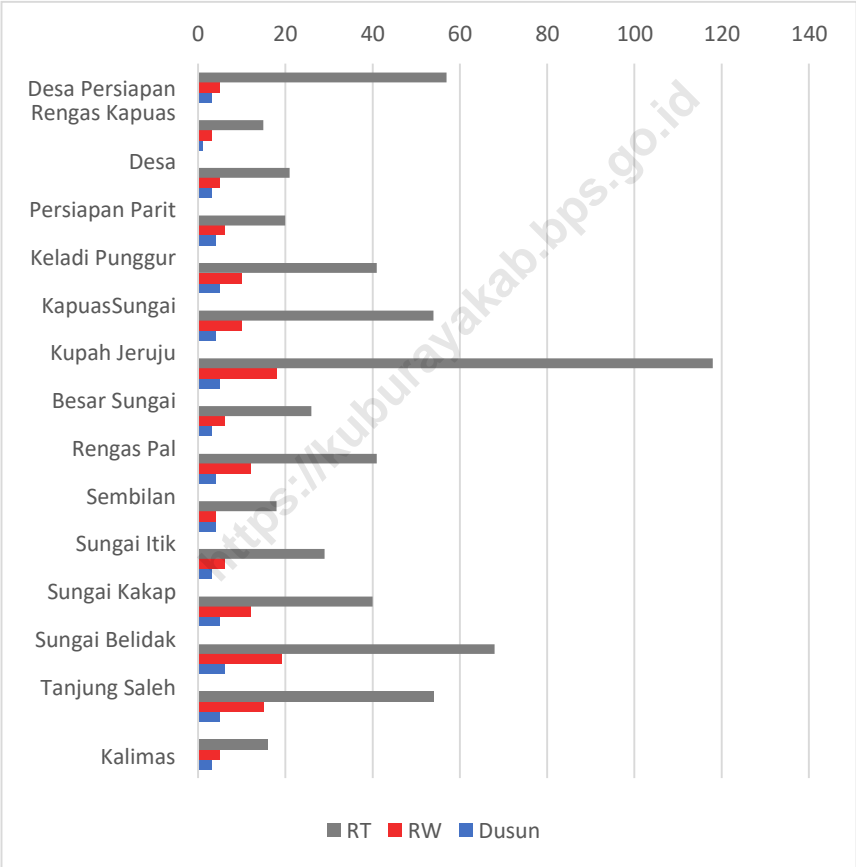
BAB 2

PEMERINTAHAN



2. PEMERINTAHAN

Gambar 2 Banyaknya Satuan Lingkungan Dusun, RW, dan RT di Kecamatan Sungai Kakap, 2020



PEMERINTAHAN

Tabel 2.1 Nama-nama Camat Yang Pernah/Masih Bertugas di Kecamatan Teluk Pakedai

No.	Nama	Periode Tahun
(1)	(2)	(3)
1.	Simpong St. Mudo	1955-1958
2.	Uray Toni	1958-1959
3.	Abdul Jabar	1959-1964
4.	Atmo Umar	1964-1969
5.	Mohammad Jemali	1969-1971
6.	Sy. Ismail Abdullah	1971-1979
7.	M. Simin	1979-1983
8.	Suhardi Sakim, BA	1983-1990
9.	Drs. Rachmad Kapilah	1990-1998
10.	H. Sy. Abdullah Alkadrie, S.Sos	1998-2002
11.	Drs. Syafrudin, HM	2002-2003
12.	Drs. Suronto	2003-2006
13.	Drs. Akramuddin, M.Si.	2006-2007
14.	Bahtiar, S.Sos	2007-2009
15.	H. Sudiono Supyanto, S.Sos	2009-2012
16.	H. Suhari, SH.MM.	2012-2015
17.	Ir. Syahril Nur, M.Si.	2015-2015
18.	Drs. Ruspendi Usman, M.Si.	2015-2016

Lanjutan Tabel 2.1

No.	Nama	Periode Tahun
(1)	(2)	(3)
19.	Tugiono, SE	2016-2019
20.	Rusdety, SH	2019-Sekarang

Sumber : Kantor Camat

Tabel 2.2 Banyaknya Dusun, RW dan RT di Kecamatan Sungai Kakap 2020

No.	Desa	Dusun/ Lingkungan	Rukun Warga (RW)	Rukun Tetangga (RT)
(1)	(2)	(3)	(4)	(5)
1.	Sepuk Laut	3	5	16
2.	Punggur Besar	5	15	54
3.	Punggur Kecil	6	19	68
4.	Kalimas	5	12	40
5.	Tanjung Saleh	3	6	29
6.	Sungai Belidak	4	4	18
7.	Sungai Kakap	4	12	41
8.	Sungai Itik	3	6	26
9.	Pal Sembilan	5	18	118
10.	Sungai Rengas	4	10	54
11.	Jeruju Besar	5	10	41
12.	Sungai Kupah	4	6	20
13.	Punggur Kapuas	3	5	21
14.	Desa Persiapan Parit Keladi	1	3	15
15.	Desa Persiapan Rengas Kapuas	3	5	57
Kecamatan Sungai Kakap		58	136	618

Sumber : Kantor Camat

PEMERINTAHAN

<https://kuburayakab.bps.go.id>

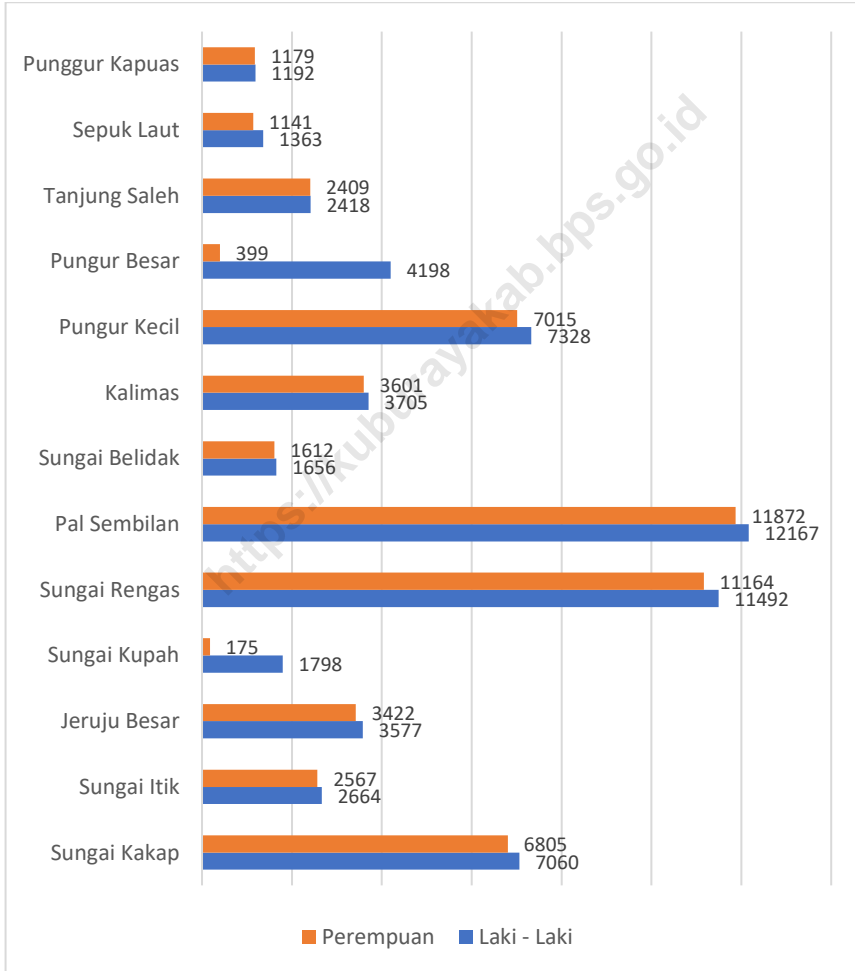
BAB 3

PENDUDUK



3. PENDUDUK

Gambar 3 Jumlah Penduduk Menurut Jenis Kelamin di Kecamatan Sungai Kakap, 2021



Tabel 3.1 Penduduk, Distribusi Persentase Penduduk, Kepadatan Penduduk, Rasio Jenis Kelamin Penduduk Menurut Desa di Kecamatan Sungai Kakap, 2021

Desa	Penduduk		
	Laki-Laki	Perempuan	Jumlah
(1)	(2)	(3)	(4)
1. Sepuk Laut	1 363	1 141	2 504
2. Pungur Besar	4 198	399	4 597
3. Pungur Kecil	7 328	7 015	14 343
4. Kalimas	3 705	3 601	7 306
5. Tanjung Saleh	2 418	2 409	4 827
6. Sungai Belidak	1 656	1 612	3 268
7. Sungai Kakap	7 060	6 805	13 865
8. Sungai Itik	2 664	2 567	5 231
9. Pal Sembilan	12 167	11 872	24 039
10. Sungai Rengas	11 492	11 164	22 656
11. Jeruju Besar	3 577	3 422	6 999
12. Sungai Kupah	1 798	175	1 973
13. Punggur Kapuas	1 192	1 179	2 371
14. Desa Persiapan Parit Keladi	-	-	-
15. Desa Persiapan Rengas Kapuas	-	-	-
Kecamatan Sungai Kakap	60 618	53 361	11 3979

Lanjutan Tabel/Continued Table 3.1

	Desa	Persentase Penduduk	Kepadatan Penduduk per km²	Rasio Jenis Kelamin
	(1)	(5)	(6)	(7)
1.	Sungai Kakap	2,20	231	119
2.	Sungai Itik	4,03	673	1 052
3.	Jeruju Besar	12,58	1 420	104
4.	Sungai Kupah	6,41	726	103
5.	Sungai Rengas	4,23	453	100
6.	Pal Sembilan	2,87	823	103
7.	Sungai Belidak	12,16	2 244	104
8.	Kalimas	4,59	948	104
9.	Pungur Kecil	21,09	2 311	102
10.	Pungur Besar	19,88	2 444	103
11.	Tanjung Saleh	6,14	1 512	105
12.	Sepuk Laut	1,73	372	1 027
13.	Punggur Kapuas	2,08	382	101
14.	Desa Persiapan Parit Keladi	-	-	-
15.	Desa Persiapan Rengas Kapuas	-	-	-
	Kecamatan Sungai Kakap	100,00	252	114

Sumber: Data Konsolidasi Bersih (DKB) Ditjen Dukcapil Kemendagri RI Semester 2 Tahun 2021

BAB 4

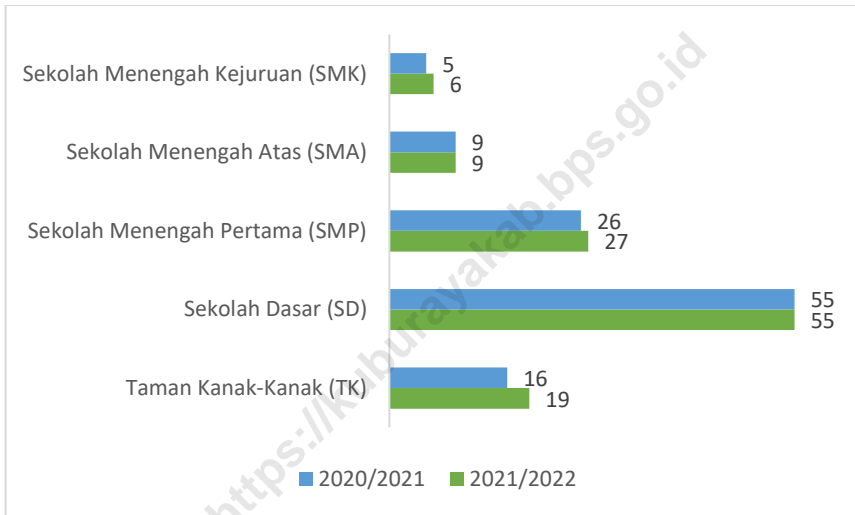
SOSIAL DAN

KESEJAHTERAAN RAKYAT



4. SOSIAL DAN KESEJAHTERAAN RAKYAT

Gambar 4 Jumlah Sarana Pendidikan Menurut Jenjang Pendidikan di Kecamatan Sungai Kakap, 2021



4.1 PENDIDIKAN

Tabel 4.1.1 Banyaknya Desa yang Memiliki Fasilitas Sekolah Menurut Tingkat Pendidikan di Kecamatan Sungai Kakap, 2019– 2021

Tingkat Pendidikan		2019	2020	2021
(1)		(2)	(3)	(4)
1.	Sekolah Dasar (SD)	15	15	15
2.	Madrasah Ibtidaiyah (MI)
3.	Sekolah Menengah Pertama (SMP)	13	13	13
4.	Madrasah Tsanawiyah (MTs)
5.	Sekolah Menengah Atas (SMA)	7	8	7
6.	Sekolah Menengah Kejuruan (SMK)	4	3	4
7.	Madrasah Aliyah (MA)
8.	Akademi/Perguruan Tinggi	-	-	-

Sumber: BPS, Pendataan Potensi Desa (Podes) 2020 dan 2021

Tabel 4.1.2 Jumlah Sekolah Menurut Tingkat Pendidikan di Kecamatan Sungai Kakap, 2020/2021 dan 2021/2022

Tingkat Pendidikan	Negeri		Swasta		Jumlah	
	2020/2021	2021/2022	2020/2021	2021/2022	2020/2021	2021/2022
(1)	(2)	(3)	(4)	(5)	(6)	(7)
1. Taman Kanak-Kanak (TK) ¹	1	1	15	18	16	19
2. Raudatul Athfal (RA) ²	-	-	2	2	2	2
3. Sekolah Dasar (SD) ¹	49	49	6	6	55	55
4. Madrasah Ibtidaiyah (MI) ²	-	-	19	17	19	17
5. Sekolah Menengah Pertama (SMP) ¹	16	16	10	11	26	27
6. Madrasah Tsanawiyah (MTs) ²	-	-	13	13	13	13
7. Sekolah Menengah Atas (SMA) ¹	3	3	6	6	9	9
8. Sekolah Menengah Kejuruan (SMK) ¹	3	3	2	3	5	6
9. Madrasah Aliyah (MA) ²	-	-	3	3	3	3

Catatan: Seluruh Raudatul Athfal (RA) berstatus swasta.

Sumber: ¹ Kementerian Pendidikan, Kebudayaan, Riset, dan Teknologi, Sistem Data Pokok Pendidikan, data semester ganjil laporan sampai dengan 30 November 2021.

² Kementerian Agama, EMIS, data semester ganjil laporan sampai dengan 17 Februari 2022.

Tabel 4.1.3 Jumlah Guru Menurut Tingkat Pendidikan di Kecamatan Sungai Kakap, 2020/2021 dan 2021/2022

Tingkat Pendidikan	Negeri		Swasta		Jumlah	
	2020/2021	2021/2022	2020/2021	2021/2022	2020/2021	2021/2022
(1)	(2)	(3)	(4)	(5)	(6)	(7)
1. Taman Kanak-Kanak (TK) ¹	5	5	44	54	49	59
2. Raudatul Athfal (RA) ²	-	-	5	6	5	6
3. Sekolah Dasar (SD) ^{1,3}	578	546	41	55	619	601
4. Madrasah Ibtidaiyah (MI) ²	-	-	187	199	187	199
5. Sekolah Menengah Pertama (SMP) ¹	219	215	71	93	290	308
6. Madrasah Tsanawiyah (MTs) ²	-	-	123	138	123	138
7. Sekolah Menengah Atas (SMA) ¹	87	77	60	60	147	137
8. Sekolah Menengah Kejuruan (SMK) ¹	71	61	18	15	89	79
9. Madrasah Aliyah (MA) ²	-	-	18	18	18	18

Catatan: ³ Jumlah guru termasuk kepala sekolah dan guru.

⁴ Guru yang mengajar di dua sekolah atau lebih dihitung di masing-masing sekolah.

Sumber: ¹ Kementerian Pendidikan, Kebudayaan, Riset, dan Teknologi, Sistem Data Pokok Pendidikan, data semester ganjil laporan sampai dengan 30 November 2021.

² Kementerian Agama, EMIS, data semester ganjil laporan sampai dengan 17 Februari 2022.

Tabel 4.1.4 Jumlah Murid di Kecamatan Sungai Kakap, 2020/2021 dan 2021/2022

Tingkat Pendidikan	Negeri		Swasta		Jumlah	
	2020/2021	2021/2022	2020/2021	2021/2022	2020/2021	2021/2022
(1)	(2)	(3)	(4)	(2)	(3)	(4)
1. Taman Kanak-Kanak (TK) ¹	26	31	262	396	288	427
2. Raudatul Athfal (RA) ²	-	-	42	47	42	47
3. Sekolah Dasar (SD) ¹	10 122	10 130	849	879	10 971	11 009
4. Madrasah Ibtidaiyah (MI) ²	-	-	2 597	2 454	2 597	2 454
5. Sekolah Menengah Pertama (SMP) ¹	2 963	2 865	1 437	1 684	4 400	4 549
6. Madrasah Tsanawiyah (MTs) ²	-	-	1 079	1 091	1 079	1 091
7. Sekolah Menengah Atas (SMA) ¹	1 647	1 678	732	718	2 379	2 396
8. Sekolah Menengah Kejuruan (SMK) ¹	957	887	283	243	1 240	1 130
9. Madrasah Aliyah (MA) ²	-	-	199	276	199	276

Catatan: ...

Sumber: ¹ Kementerian Pendidikan, Kebudayaan, Riset, dan Teknologi, Sistem Data Pokok Pendidikan, data semester ganjil laporan sampai dengan 30 November 2021.

² Kementerian Agama, EMIS, data semester ganjil laporan sampai dengan 17 Februari 2022.

4.2 KESEHATAN

Tabel 4.2.1 Banyaknya Desa yang Memiliki Sarana Kesehatan Menurut Jenis Sarana Kesehatan di Kecamatan Sungai Kakap, 2020–2021

Jenis Sarana Kesehatan		2020	2021
(1)		(2)	(3)
1.	Rumah Sakit	0	0
2.	Rumah Sakit Bersalin	0	0
3.	Poliklinik/Balai Pengobatan	3	4
4.	Puskesmas Rawat Inap	1	1
5.	Puskesmas Tanpa Rawat Inap	2	2
6.	Apotek	8	3

Sumber: BPS, Pendataan Potensi Desa (Podes) 2019–2021

Tabel 4.2.2 Banyaknya Warga Penderita Kekurangan Gizi Menurut Desa di Kecamatan Sungai Kakap, 2020

Desa		2020
(1)		(2)
1.	Sepuk Laut	0
2.	Punggur Besar	1
3.	Punggur Kecil	0
4.	Kalimas	0
5.	Tanjung Saleh	0
6.	Sungai Belidak	0
7.	Sungai Kakap	1
8.	Sungai Itik	1
9.	Pal Sembilan	0
10.	Sungai Rengas	0
11.	Jeruju Besar	0
12.	Sungai Kupah	0
13.	Punggur Kapuas	0
14.	Desa Persiapan Parit Keladi	0
15.	Desa Persiapan Rengas Kapuas	0

Sumber: BPS, Pendataan Potensi Desa (Podes 2021)

4.3 PERUMAHAN DAN LINGKUNGAN

Tabel 4.3.1 Banyaknya Desa Menurut Sumber Air Minum Sebagian Besar Keluarga di Kecamatan Sungai Kakap, 2019– 2021

Sumber Air Minum		2019	2020	2021
(1)		(2)	(3)	(4)
1.	Air Kemasan Bermerk	0	0	0
2.	Air Isi Ulang	0	0	0
3.	Leding Dengan Meteran	0	0	0
4.	Leding Tanpa Meteran	0	0	0
5.	Sumur Bor atau Pompa	0	0	0
6.	Sumur	0	0	0
7.	Mata Air	0	0	0
8.	Sungai/Danau/Kolam/ Waduk/Situ/ Embung/Bendungan	0	0	0
9.	Air Hujan	15	15	15
10.	Lainnya	0	0	0

Sumber: BPS, Pendataan Potensi Desa (Podes) 2019-2021

Tabel 4.3.2 Banyaknya Keluarga Menurut Desa dan Jenis Pengguna Listrik di Kecamatan Sungai Kakap, 2021

Desa	Pengguna Listrik			Bukan Pengguna Listrik
	PLN	Non PLN	Jumlah	
(1)	(2)	(3)	(4)	(5)
1. Sepuk Laut	668	120	788	668
2. Punggur Besar	2 679	32	2 711	2 679
3. Punggur Kecil	3 727	0	3 727	3 727
4. Kalimas	1 872	0	1 872	1 872
5. Tanjung Saleh	1 604	0	1 604	1 604
6. Sungai Belidak	913	0	913	913
7. Sungai Kakap	3 340	0	3 340	3 340
8. Sungai Itik	1 515	0	1 515	1 515
9. Pal Sembilan	7 068	0	7 068	7 068
10. Sungai Rengas	3 437	0	3 437	3 437
11. Jeruju Besar	2 031	0	2 031	2 031
12. Sungai Kupah	1 035	0	1 035	1 035
13. Punggur Kapuas	582	35	617	582
14. Desa Persiapan Parit Keladi	696	0	696	696
15. Kalimas	3 163	0	3 163	3 163

Sumber: BPS, Pendataan Potensi Desa (Podes) 2019-2021

**Tabel 4.3.3 Banyaknya Desa Menurut Sumber Penerangan Jalan Utama
Desa di Kecamatan Sungai Kakap, 2019– 2021**

Sumber Penerangan Jalan Utama	2019	2020	2021
(1)	(2)	(3)	(4)
1. Listrik Pemerintah	11	14	14
2. Listrik Non Pemerintah	0	0	0
3. Non Listrik	0	0	0

Sumber: BPS, Pendataan Potensi Desa (Podes) 2019-2021

Tabel 4.3.4 Banyaknya Desa Menurut Penggunaan Fasilitas Tempat Buang Air Besar Sebagian Besar Keluarga di Kecamatan Sungai Kakap, 2019– 2021

Fasilitas Tempat Buang Air Besar	2019	2020	2021
(1)	(2)	(3)	(4)
Jamban	15	15	15
Sendiri	15	15	15
Bersama	0	0	0
Umum	0	0	0
Bukan Jamban	0	0	0
Jumlah	0	0	15

Sumber: BPS, Pendataan Potensi Desa (Podes) 2019-2021

Tabel 4.3.5 Banyaknya Desa Menurut Jenis Bahan Bakar untuk Memasak yang Digunakan Sebagian Besar Keluarga di Kecamatan Sungai Kakap, 2021

Desa		2021
(1)		(2)
1.	Listrik	0
2.	Elpiji 5,5 kg	0
3.	Elpiji 12 kg	0
4.	Elpiji 3 kg	15
5.	Gas Kota	0
6.	Biogas	0
7.	Minyak Tanah	0
8.	Briket	0
9.	Arang	0
10.	Kayu Bakar	0
11.	Lainnya	0
Jumlah		15

Sumber: BPS, Pendataan Potensi Desa (Podes) 2021

4.4 AGAMA DAN SOSIAL LAINNYA

Tabel 4.4.1 Jumlah Tempat Peribadatan Menurut Desa di Kecamatan Sungai Kakap, 2021

	Desa	Masjid	Mushola	Gereja Protestan	Gereja Katholik	Pura	Vihara
	(1)	(2)	(3)	(4)	(5)	(6)	(7)
1.	Sepuk Laut	4	2	0	0	0	2
2.	Punggur Besar	15	19	1	0	0	0
3.	Punggur Kecil	23	27	0	0	0	0
4.	Kalimas	12	8	2	2	1	2
5.	Tanjung Saleh	10	9	0	0	0	0
6.	Sungai Belidak	4	2	0	0	0	0
7.	Sungai Kakap	6	8	0	0	0	2
8.	Sungai Itik	5	8	0	0	0	0
9.	Pal Sembilan	30	39	0	0	0	0
10.	Sungai Rengas	14	12	1	0	0	0
11.	Jeruju Besar	10	10	0	0	0	0
12.	Sungai Kupah	5	8	0	0	0	0
13.	Punggur Kapuas	5	4	2	1	0	0
14.	Desa Persiapan Parit Keladi	3	9	0	0	0	0
15.	Kalimas	9	6	1	0	0	0

Sumber: BPS, Pendataan Potensi Desa (Podes) 2021

Tabel 4.4.2 Banyaknya Kejadian Bencana Alam Menurut Desa dan Jenis Bencana Alam di Kecamatan Sungai Kakap, 2021

Desa	Gempa Bumi	Tsunami	Gunung Meletus	Tanah Longsor
(1)	(2)	(3)	(4)	(5)
1. Sepuk Laut	0	0	0	0
2. Punggur Besar	0	0	0	0
3. Punggur Kecil	0	0	0	0
4. Kalimas	0	0	0	0
5. Tanjung Saleh	0	0	0	0
6. Sungai Belidak	0	0	0	0
7. Sungai Kakap	0	0	0	0
8. Sungai Itik	0	0	0	0
9. Pal Sembilan	0	0	0	0
10. Sungai Rengas	0	0	0	0
11. Jeruju Besar	0	0	0	0
12. Sungai Kupah	0	0	0	0
13. Punggur Kapuas	0	0	0	0
14. Desa Persiapan Parit Keladi	0	0	0	0
15. Kalimas	0	0	0	0
Kecamatan Sungai Kakap	0	0	0	0

Lanjutan Tabel 4.4.2

Desa	Banjir	Banjir Bandang	Kekeringan	Kebakaran Hutan Dan Lahan
(1)	(6)	(7)	(8)	(9)
1. Sepuk Laut	0	0	0	0
2. Punggur Besar	1	0	2	0
3. Punggur Kecil	3	0	2	2
4. Kalimas	2	0	0	2
5. Tanjung Saleh	0	0	0	0
6. Sungai Belidak	0	0	0	0
7. Sungai Kakap	2	0	0	0
8. Sungai Itik	0	0	0	0
9. Pal Sembilan	0	0	0	0
10. Sungai Rengas	0	0	0	0
11. Jeruju Besar	0	0	0	0
12. Sungai Kupah	0	0	0	0
13. Punggur Kapuas	0	0	0	0
14. Desa Persiapan Parit Keladi	1	0	0	0
15. Kalimas	0	0	0	0
Kecamatan Sungai Kakap	9	0	4	4

Lanjutan Tabel 4.4.2

Desa	Angin Puyuh/ Putting Beliung/ Topan	Gelombang Pasang	Abrasi
(1)	(10)	(11)	(12)
1. Sepuk Laut	0	0	0
2. Punggur Besar	0	0	0
3. Punggur Kecil	0	0	0
4. Kalimas	0	2	0
5. Tanjung Saleh	0	0	0
6. Sungai Belidak	0	0	0
7. Sungai Kakap	0	2	0
8. Sungai Itik	0	0	0
9. Pal Sembilan	0	0	0
10. Sungai Rengas	0	0	0
11. Jeruju Besar	0	0	0
12. Sungai Kupah	0	0	0
13. Punggur Kapuas	0	0	0
14. Desa Persiapan Parit Keladi	0	0	0
15. Kalimas	0	0	0
Kecamatan Sungai Kakap	0	4	0

Sumber: BPS, Pendataan Potensi Desa (Podes) 2021

Tabel 4.4.3 Banyaknya Korban Jiwa Akibat Bencana Alam Menurut Desa dan Jenis Bencana Alam di Kecamatan Sungai Kakap, 2021

Desa	Gempa Bumi	Tsunami	Gunung Meletus	Tanah Longsor
(1)	(2)	(3)	(4)	(5)
1. Sepuk Laut	0	0	0	0
2. Punggur Besar	0	0	0	0
3. Punggur Kecil	0	0	0	0
4. Kalimas	0	0	0	0
5. Tanjung Saleh	0	0	0	0
6. Sungai Belidak	0	0	0	0
7. Sungai Kakap	0	0	0	0
8. Sungai Itik	0	0	0	0
9. Pal Sembilan	0	0	0	0
10. Sungai Rengas	0	0	0	0
11. Jeruju Besar	0	0	0	0
12. Sungai Kupah	0	0	0	0
13. Punggur Kapuas	0	0	0	0
14. Desa Persiapan Parit Keladi	0	0	0	0
15. Kalimas	0	0	0	0
Kecamatan Sungai Kakap	0	0	0	0

Lanjutan Tabel 4.4.3

Desa	Banjir	Banjir Bandang	Kekeringan	Kebakaran Hutan Dan Lahan
(1)	(6)	(7)	(8)	(9)
1. Sepuk Laut	0	0	0	0
2. Punggur Besar	0	0	0	0
3. Punggur Kecil	0	0	0	0
4. Kalimas	0	0	0	0
5. Tanjung Saleh	0	0	0	0
6. Sungai Belidak	0	0	0	0
7. Sungai Kakap	0	0	0	0
8. Sungai Itik	0	0	0	0
9. Pal Sembilan	0	0	0	0
10. Sungai Rengas	0	0	0	0
11. Jeruju Besar	0	0	0	0
12. Sungai Kupah	0	0	0	0
13. Punggur Kapuas	0	0	0	0
14. Desa Persiapan Parit Keladi	0	0	0	0
15. Kalimas	0	0	0	0
Kecamatan Sungai Kakap	0	0	0	0

Lanjutan Tabel 4.4.3

Desa	Angin Puyuh/ Puting Beliung/ Topan	Gelombang Pasang	Abrasi
(1)	(10)	(11)	(12)
1. Sepuk Laut	0	0	0
2. Punggur Besar	0	0	0
3. Punggur Kecil	0	0	0
4. Kalimas	0	0	0
5. Tanjung Saleh	0	0	0
6. Sungai Belidak	0	0	0
7. Sungai Kakap	0	0	0
8. Sungai Itik	0	0	0
9. Pal Sembilan	0	0	0
10. Sungai Rengas	0	0	0
11. Jeruju Besar	0	0	0
12. Sungai Kupah	0	0	0
13. Punggur Kapuas	0	0	0
14. Desa Persiapan Parit Keladi	0	0	0
15. Kalimas	0	0	0
Kecamatan Sungai Kakap	0	0	0

Sumber: BPS, Pendataan Potensi Desa (Podes) 2021

Tabel 4.4.4 Keberadaan Fasilitas/Upaya Antisipasi/Mitigasi Bencana Alam Menurut Desa di Kecamatan Sungai Kakap, 2021

Desa	Sistem Peringatan Dini Bencana Alam	Sistem Peringatan Dini Khusus Tsunami	Perlengkapan Keselamatan
(1)	(2)	(3)	(4)
1. Sepuk Laut	2	0	5
2. Punggur Besar	1	0	6
3. Punggur Kecil	1	0	5
4. Kalimas	2	0	6
5. Tanjung Saleh	2	0	5
6. Sungai Belidak	2	0	6
7. Sungai Kakap	1	0	5
8. Sungai Itik	2	0	5
9. Pal Sembilan	2	0	5
10. Sungai Rengas	2	0	5
11. Jeruju Besar	2	0	5
12. Sungai Kupah	2	0	5
13. Punggur Kapuas	2	0	5
14. Desa Persiapan Parit Keladi	1	0	5
15. Kalimas	2	0	5
Kecamatan Sungai Kakap	26	0	78

Lanjutan Tabel 4.4.4

Desa	Rambu-Rambu dan Jalur Evakuasi Bencana	Pembuatan, Perawatan, atau Normalisasi: Sungai, Kanal, Tanggul, Parit, Drainase, Waduk, Pantai, dll
(1)	(2)	(3)
1. Sepuk Laut	8	1
2. Punggur Besar	8	1
3. Punggur Kecil	7	1
4. Kalimas	8	1
5. Tanjung Saleh	8	1
6. Sungai Belidak	7	1
7. Sungai Kakap	8	1
8. Sungai Itik	8	1
9. Pal Sembilan	7	1
10. Sungai Rengas	8	1
11. Jeruju Besar	7	1
12. Sungai Kupah	8	1
13. Punggur Kapuas	8	1
14. Desa Persiapan Parit Keladi	8	1
15. Kalimas	8	1
Kecamatan Sungai Kakap	116	15

Sumber: BPS, Pendataan Potensi Desa (Podes) 2021

Tabel 4.4.5 Banyaknya Desa yang Memiliki Kelompok Kegiatan Olahraga Menurut Jenis Olahraga dan Ketersediaan Fasilitas/Lapangan Olahraga di Kecamatan Sungai Kakap, 2021

Jenis Olahraga	Kondisi Fasilitas/Lapangan Olahraga			Tidak Ada Fasilitas/Lapangan Olahraga
	Baik	Rusak Sedang	Rusak Parah	
(1)	(2)	(3)	(4)	(5)
1. Sepak bola	5	4	1	4
2. Bola voli	15	0	0	0
3. Bulu tangkis	7	7	0	0
4. Bola basket	15	0	0	0
5. Tennis lapangan	11	3	1	0
6. Tennis meja	15	0	0	0
7. Futsal	1	1	0	12
8. Renang	2	13	0	0
9. Bela diri	0	0	0	14
10. Bilyard	0	14	0	0
11. Fitnes, aerobik, dll.	13	2	0	1
12. Lainnya	15	0	0	0

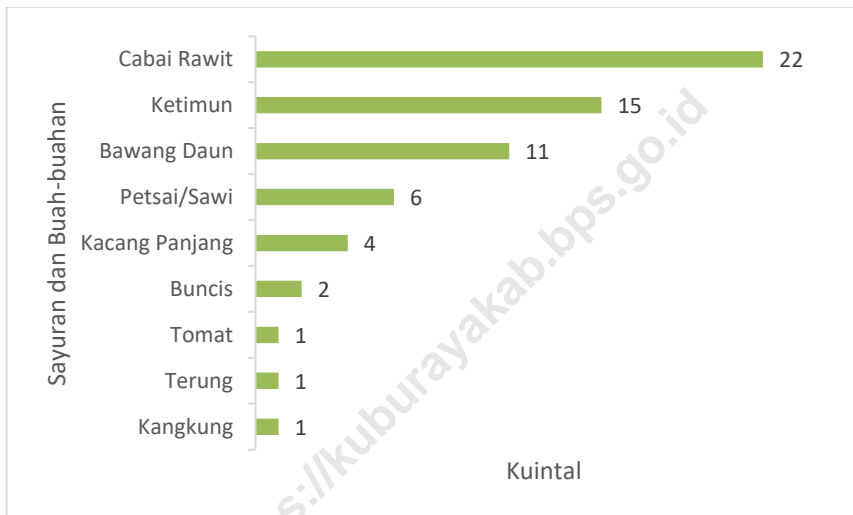
Sumber: BPS, Pendataan Potensi Desa (Podes) 2021

BAB 5 PERTANIAN



5. PERTANIAN

Gambar 5 Produksi Tanaman Sayuran Menurut Jenis Sayur di Kecamatan Sungai Kakap, 2020



Tabel 5.1 Luas Panen Tanaman Sayuran dan Buah-buahan Semusim Menurut Jenis Tanaman di Kecamatan Sungai Kakap (ha), 2018– 2021

Jenis Tanaman		2018	2019	2020	2021
(1)		(2)	(3)	(4)	(5)
1.	Bawang Daun	8	18	21	11
2.	Bawang Merah	0	0	4	0
3.	Bawang Putih	0	0	0	0
4.	Bayam	1	1	3	0
5.	Blewah	0	0	0	0
6.	Buncis	3	1	4	2
7.	Cabai Besar	1	9	15	0
8.	Cabai Rawit	25	26	59	22
9.	Jamur*)	0	0	0	0
10.	Kacang Merah	0	0	0	0
11.	Kacang Panjang	24	25	30	4
12.	Kangkung	2	3	6	1
13.	Kembang Kol	22	3	0	0
14.	Kentang	0	0	0	0
15.	Ketimun	22	48	29	15
16.	Kubis	0	0	1	0
17.	Labu Siam	0	0	0	0
18.	Lobak	0	0	0	0
19.	Melon	0	0	0	0
20.	Paprika	0	0	0	0
21.	Petsai/Sawi	1	10	8	6
22.	Semangka	0	0	0	0
23.	Stroberi	0	0	0	0
24.	Terung	5	0	5	1
25.	Tomat	1	0	2	1
26.	Wortel	0	0	0	0

Sumber: BPS, Statistik Pertanian Hortikultura SPH-SBS

Tabel 5.2 Produksi Tanaman Sayuran dan Buah-buahan Semusim Menurut Jenis Tanaman di Kecamatan Sungai Kakap (kuintal), 2018–2021

Jenis Tanaman		2018	2019	2020	2021
(1)	(2)	(3)	(4)	(5)	
1.	Bawang Daun	8	190	160	11
2.	Bawang Merah	0	0	60	0
3.	Bawang Putih	0	0	0	0
4.	Bayam	1	5	25	0
5.	Blewah	0	0	0	0
6.	Buncis	3	15	85	2
7.	Cabai Besar	1	52	150	0
8.	Cabai Rawit	25	367	6002	22
9.	Jamur*)	0	0	0	0
10.	Kacang Merah	0	0	0	0
11.	Kacang Panjang	24	386	329	4
12.	Kangkung	2	34	64	1
13.	Kembang Kol	1	20	0	0
14.	Kentang	0	0	0	0
15.	Ketimun	22	636	450	15
16.	Kubis	0	0	5	0
17.	Labu Siam	0	0	0	0
18.	Lobak	0	0	0	0
19.	Melon	0	0	0	0
20.	Paprika	0	0	0	0
21.	Petsai/Sawi	1	120	110	6
22.	Semangka	0	0	0	0
23.	Stroberi	0	0	0	0
24.	Terung	5	0	30	1
25.	Tomat	1	0	15	1
26.	Wortel	0	0	0	0

Sumber: BPS, Statistik Pertanian Hortikultura SPH-SBS

PERTANIAN

Tabel 5.3 Luas Panen Tanaman Biofarmaka Menurut Jenis Tanaman di Kecamatan Sungai Kakap (m2, pohon*), 2018–2021

Tanaman Biofarmaka		2018	2019	2020	2021
(1)		(2)	(3)	(4)	(5)
1.	Dlingo/Dringo	0	0	0	0
2.	Jahe	2785	150	2482	2 785
3.	Kapulaga	0	0	0	0
4.	Keji Beling	0	0	0	0
5.	Kencur	1523	110	1281	1 523
6.	Kunyit	1830	164	1377	1 830
7.	Laos/Lengkuas	3125	126	2757	3 125
8.	Lempuyang	135	4	204	135
9.	Lidah Buaya	0	0	0	0
10.	Mahkota Dewa*)	0	0	0	0
11.	Mengkudu/Pace*)	58	3	15	58
12.	Sambiloto	0	0	0	0
13.	Temuireng	0	0	0	0
14.	Temukunci	57	3	87	57
15.	Temulawak	66	36	48	66

Sumber: BPS, Statistik Pertanian Hortikultura SPH-TBF

Tabel 5.4 Produksi Tanaman Biofarmaka Menurut Jenis Tanaman di Kecamatan Sungai Kakap (kg, pohon*), 2018–2021

Tanaman Biofarmaka		2018	2019	2020	2021
(1)	(2)	(3)	(4)	(5)	
1.	Dlingo/Dringo	-	-	-	-
2.	Jahe	21 350	300	19 471	21 350
3.	Kapulaga	-	-	-	-
4.	Keji Beling	-	-	-	-
5.	Kencur	11 410	220	9 908	11 410
6.	Kunyit	13 370	328	10 564	13 370
7.	Laos/Lengkuas	23 890	252	21 718	23 890
8.	Lempuyang	720	8	1 470	720
9.	Lidah Buaya	-	-	-	-
10.	Mahkota Dewa*)	-	-	-	-
11.	Mengkudu/Pace*)	128	6	46	128
12.	Sambiloto	-	-	-	-
13.	Temuireng	-	-	-	-
14.	Temukunci	272	6	602	272
15.	Temulawak	298	72	212	298

Sumber: BPS, Statistik Pertanian Hortikultura SPH-TBF

Tabel 5.5 Luas Panen Tanaman Hias Menurut Jenis Tanaman di Kecamatan Sungai Kakap (m2), 2018–2021

Tanaman Biofarmaka		2018	2019	2020	2021
(1)		(2)	(3)	(4)	(5)
1.	Anggrek/ Orchid	-	-	-	-
2.	Anthurium Bunga/ Flamingo Lily Flower	-	-	-	-
3.	Anthurium Daun/ Anthurium	-	-	-	-
4.	Anyelir/ Carnation	-	-	-	-
5.	Balanceng/ Dieffenbacia	-	-	-	-
6.	Dracaena/ Dracaena	-	-	-	-
7.	Euphorbia/ Euphorbia	-	-	-	-
8.	Gladiol/ Gladiol	-	-	-	-
9.	Hanjuang/ Cordyline	-	-	-	-

Sumber: BPS, Statistik Pertanian Hortikultura SPH-TH

Tabel 5.6 Produksi Tanaman Hias Menurut Jenis Tanaman di Kecamatan Sungai Kakap (tangkai), 2018–2021

Tanaman Biofarmaka		2018	2019	2020	2021
(1)		(2)	(3)	(4)	(5)
1.	Anggrek/ Orchid	-	-	-	-
2.	Anthurium Bunga/ Flamingo Lily Flower	-	-	-	-
3.	Anthurium Daun/ Anthurium	-	-	-	-
4.	Anyelir/ Carnation	-	-	-	-
5.	Balanceng/ Dieffenbacia	-	-	-	-
6.	Dracaena/ Dracaena	-	-	-	-
7.	Euphorbia/ Euphorbia	-	-	-	-
8.	Gladiol/ Gladiol	-	-	-	-
9.	Hanjuang/ Cordyline	-	-	-	-

Sumber: BPS, Statistik Pertanian Hortikultura SPH-TH

PERTANIAN

Tabel 5.7 Produksi Buah-Buahan dan Sayuran Tahunan Menurut Jenis Tanaman di Kecamatan Sungai Kakap (kuintal), 2018–2021

Jenis Tanaman		2018	2019	2020	2021
(1)	(2)	(3)	(4)	(5)	(6)
1.	Alpukat/ Avocado	-	-	-	-
2.	Anggur/ Grape	-	-	-	-
3.	Apel/ Apple	-	-	-	-
4.	Belimbing/ Star Fruit	68	71	700	176
5.	Duku/Langsat/Kokosan/ Duku	782	1 988	3 554	4 791
6.	Durian/ Durian	1 045	1 640	4 915	6 250
7.	Jambu Air/ Water Apple	71	72	400	400
8.	Jambu Biji/ Guava	80	80	1 566	1 500
9.	Jengkol/ Jengkol	40	40	41	46
10.	Jeruk Besar/ Pomelo	16	16	17	-
11.	Jeruk Siam/Kepro/ Orange/Tangerine	340	300	400	400
12.	Mangga/ Mango	36	36	40	16
13.	Manggis/ Mangosteen	309	2 385	3 722	639
14.	Markisa/Konyal/ Passion fruit	-	-	-	-
15.	Melinjo/ Gnetum/Melinjo	20	12	13	18
16.	Nangka/Cempedak/ Jackfruit	460	400	402	400
17.	Nenas/ Pineapple	184	204	206	34 749
18.	Pepaya/ Papaya	52	52	390	390
19.	Petai/ Twisted Cluster Bean	40	40	41	44
20.	Pisang/ Banana	1 812	1 644	6 528	36 000
21.	Rambutan/ Rambutan	933	2 420	9 133	360
22.	Salak/ Snakefruit	-	-	-	-
23.	Sawo/ Sapodilla/Sawo	20	20	59	56
24.	Sirsak/ Soursop	20	20	101	102
25.	Sukun/ Breadfruit	40	40	61	62

Sumber: BPS, Statistik Pertanian Hortikultura SPH-BST

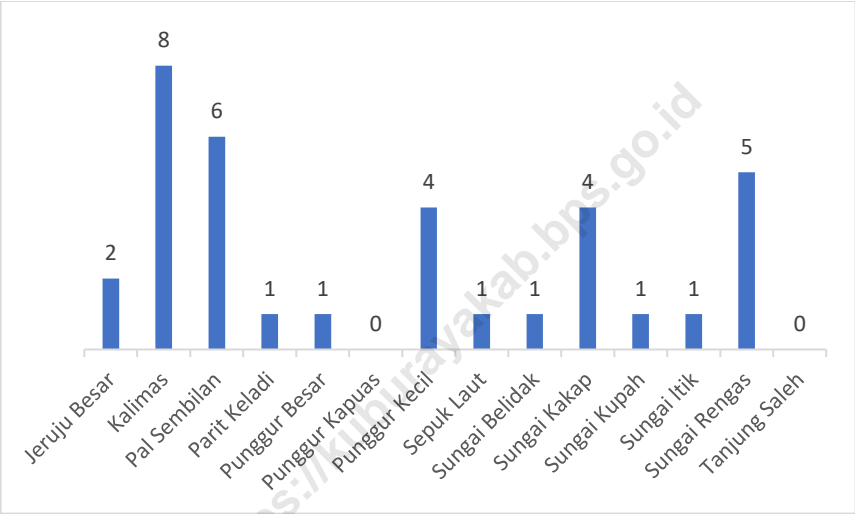
BAB 6

TRANSPORTASI DAN KOMUNIKASI



6. TRANSPORTASI DAN KOMUNIKASI

Gambar 6 Jumlah Menara Telepon Seluler Menurut Desa di Kecamatan Sungai Kakap 2020



6.1 PARIWISATA

Tabel 6.1.1 Jumlah Sarana Akomodasi Menurut Desa dan Jenis Akomodasi di Kecamatan Sungai Kakap, 2021

Desa	Hotel	Penginapan
(1)	(2)	(3)
1. Sepuk Laut	0	0
2. Punggur Besar	0	0
3. Punggur Kecil	0	0
4. Kalimas	0	0
5. Tanjung Saleh	0	0
6. Sungai Belidak	0	0
7. Sungai Kakap	0	0
8. Sungai Itik	0	0
9. Pal Sembilan	0	0
10. Sungai Rengas	0	0
11. Jeruju Besar	0	1
12. Sungai Kupah	0	0
13. Punggur Kapuas	0	0
14. Desa Persiapan Parit Keladi	0	0
15. Kalimas	0	0
Kecamatan Sungai Kakap	0	1

Sumber: BPS, Pendataan Potensi Desa (Podes) 2021

6.2 TRANSPORTASI

Tabel 6.2.1 Sarana Transportasi Antar Desa Menurut Desa di Kecamatan Sungai Kakap, 2021

Desa		Jenis Sarana Transportasi	Keberadaan Angkutan Umum
(1)	(2)	(3)	
1.	Sepuk Laut	Air	Ada, dengan trayek tetap
2.	Punggur Besar	Darat dan Air	Ada, tanpa trayek tetap
3.	Punggur Kecil	Darat dan Air	Ada, tanpa trayek tetap
4.	Kalimas	Darat dan Air	Ada, tanpa trayek tetap
5.	Tanjung Saleh	Air	Ada, dengan trayek tetap
6.	Sungai Belidak	Darat dan Air	Ada, tanpa trayek tetap
7.	Sungai Kakap	Darat dan Air	Ada, dengan trayek tetap
8.	Sungai Itik	Darat dan Air	Tidak ada angkutan umum
9.	Pal Sembilan	Darat	Ada, dengan trayek tetap
10.	Sungai Rengas	Darat dan Air	Ada, tanpa trayek tetap
11.	Jeruju Besar	Darat dan Air	Ada, tanpa trayek tetap
12.	Sungai Kupah	Darat dan Air	Tidak ada angkutan umum
13.	Punggur Kapuas	Darat dan Air	Ada, tanpa trayek tetap
14.	Desa Persiapan Parit Keladi	Darat	Tidak ada angkutan umum
15.	Kalimas	Darat	Ada, tanpa trayek tetap

Lanjutan Tabel 6.2.1

Desa		Jenis Permukaan Jalan Darat Terluas	Dapat Dilalui Kendaraan Bermotor Roda 4 atau Lebih
(1)		(2)	(3)
1.	Sepuk Laut	-	-
2.	Punggur Besar	Aspal/beton	Sepanjang tahun
3.	Punggur Kecil	Aspal/beton	Sepanjang tahun
4.	Kalimas	Aspal/beton	Sepanjang tahun
5.	Tanjung Saleh	-	-
6.	Sungai Belidak	Aspal/beton	Sepanjang tahun
7.	Sungai Kakap	Aspal/beton	Sepanjang tahun
8.	Sungai Itik	Aspal/beton	Sepanjang tahun
9.	Pal Sembilan	Aspal/beton	Sepanjang tahun
10.	Sungai Rengas	Aspal/beton	Sepanjang tahun
11.	Jeruju Besar	Aspal/beton	Sepanjang tahun
12.	Sungai Kupah	Aspal/beton	Sepanjang tahun
13.	Punggur Kapuas	Aspal/beton	Sepanjang tahun
14.	Desa Persiapan Parit Keladi	Aspal/beton	Sepanjang tahun
15.	Kalimas	Aspal/beton	Sepanjang tahun

Sumber: BPS, Pendataan Potensi Desa (Podes) 2021

Tabel 6.2.2 Keberadaan Kantor Pos/Pos Pembantu/Rumah Pos, Pos Keliling, dan Perusahaan/Agen Jasa Ekspedisi Swasta Menurut Desa di Kecamatan Sungai Kakap, 2021

Desa		Kantor Pos/Pos Pembantu/Rumah Pos	Pos Keliling	Perusahaan/Agen Jasa Ekspedisi Swasta
(1)		(2)	(3)	(4)
1.	Sepuk Laut	Tidak ada	Tidak ada	Tidak ada
2.	Punggur Besar	Tidak ada	Tidak ada	Tidak ada
3.	Punggur Kecil	Tidak ada	Tidak ada	Tidak ada
4.	Kalimas	Tidak ada	Tidak ada	Tidak ada
5.	Tanjung Saleh	Tidak ada	Tidak ada	Tidak ada
6.	Sungai Belidak	Tidak ada	Tidak ada	Tidak ada
7.	Sungai Kakap	Beroperasi	Ada	Beroperasi
8.	Sungai Itik	Tidak ada	Tidak ada	Tidak ada
9.	Pal Sembilan	Tidak ada	Tidak ada	Beroperasi
10.	Sungai Rengas	Tidak ada	Tidak ada	Tidak ada
11.	Jeruju Besar	Tidak ada	Tidak ada	Tidak ada
12.	Sungai Kupah	Tidak ada	Tidak ada	Tidak ada
13.	Punggur Kapuas	Tidak ada	Tidak ada	Tidak ada
14.	Desa Persiapan Parit Keladi	Tidak ada	Tidak ada	Tidak ada
15.	Kalimas	Tidak ada	Tidak ada	Beroperasi
Kecamatan Sungai Kakap				

Sumber: BPS, Pendataan Potensi Desa (Podes) 2021

6.3 KOMUNIKASI

Tabel 6.3.1 Jumlah Menara Telepon seluler dan Operator Layanan Komunikasi Telepon Seluler Menurut Desa di Kecamatan Sungai Kakap, 2021

Desa		Jumlah Menara Telepon Seluler (BTS)	Jumlah Operator Layanan Komunikasi Telepon Seluler
(1)		(2)	(3)
1.	Sepuk Laut	1	1
2.	Punggur Besar	1	4
3.	Punggur Kecil	4	4
4.	Kalimas	2	2
5.	Tanjung Saleh	0	4
6.	Sungai Belidak	1	5
7.	Sungai Kakap	4	4
8.	Sungai Itik	1	5
9.	Pal Sembilan	6	5
10.	Sungai Rengas	5	5
11.	Jeruju Besar	2	4
12.	Sungai Kupah	1	3
13.	Punggur Kapuas	0	3
14.	Desa Persiapan Parit Keladi	1	5
15.	Kalimas	6	7
Kecamatan Sungai Kakap		35	61

Sumber: BPS, Pendataan Potensi Desa (Podes) 2021

Tabel 6.3.2 Kekuatan Sinyal Telepon Seluler dan Jenis Sinyal Internet Telepon Seluler Menurut Desa di Kecamatan Sungai Kakap, 2021

Desa		Kekuatan Sinyal Telepon Seluler	Jenis Sinyal Internet Telepon Seluler
(1)		(2)	(3)
1.	Sepuk Laut	Sinyal lemah	3G/H/H+/EVDO
2.	Punggur Besar	Sinyal kuat	4G
3.	Punggur Kecil	Sinyal kuat	4G
4.	Kalimas	Sinyal kuat	3G/H/H+/EVDO
5.	Tanjung Saleh	Sinyal lemah	3G/H/H+/EVDO
6.	Sungai Belidak	Sinyal kuat	4G
7.	Sungai Kakap	Sinyal sangat kuat	4G
8.	Sungai Itik	Sinyal kuat	4G
9.	Pal Sembilan	Sinyal kuat	4G
10.	Sungai Rengas	Sinyal kuat	4G
11.	Jeruju Besar	Sinyal kuat	3G/H/H+/EVDO
12.	Sungai Kupah	Sinyal lemah	3G/H/H+/EVDO
13.	Punggur Kapuas	Sinyal lemah	3G/H/H+/EVDO
14.	Desa Persiapan Parit Keladi	Sinyal kuat	4G
15.	Kalimas	Sinyal sangat kuat	4G
Kecamatan Sungai Kakap			

Sumber: BPS, Pendataan Potensi Desa (Podes) 2021

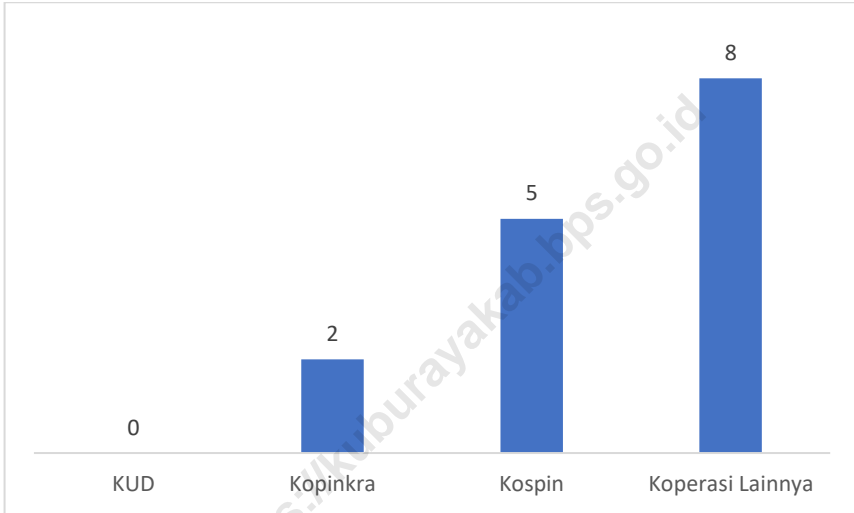
BAB 7

KEUANGAN



7. PERBANKAN DAN KOPERASI

Gambar 7 Banyaknya Koperasi yang Masih Aktif Menurut Desa dan Jenis Koperasi di Kecamatan Sungai Kakap 2020



Tabel 7.1 Banyaknya Sarana Lembaga Keuangan Bank Menurut Desa dan Jenis Bank di Kecamatan Sungai Kakap, 2021

Desa		Bank Umum Pemerintah	Bank Umum Swasta	Bank Perkreditan Rakyat (BPR)
(1)		(2)	(3)	(4)
1.	Sepuk Laut	0	0	0
2.	Punggur Besar	0	0	0
3.	Punggur Kecil	1	0	0
4.	Kalimas	0	0	0
5.	Tanjung Saleh	0	0	0
6.	Sungai Belidak	0	0	0
7.	Sungai Kakap	2	0	0
8.	Sungai Itik	0	0	0
9.	Pal Sembilan	2	0	0
10.	Sungai Rengas	0	0	0
11.	Jeruju Besar	0	0	0
12.	Sungai Kupah	0	0	0
13.	Punggur Kapuas	0	0	0
14.	Desa Persiapan Parit Keladi	0	0	0
15.	Kalimas	0	0	0
Kecamatan Sungai Kakap		5	0	0

Sumber: BPS, Pendataan Potensi Desa (Podes) 2021

Tabel 7.2 Banyaknya Koperasi Aktif Menurut Menurut Desa dan Jenis Koperasi di Kecamatan Sungai Kakap, 2021

Desa	Koperasi Unit desa (KUD)	Koperasi Industri Kecil dan Kerajinan Rakyat (Kopinkra)	Koperasi Simpan Pinjam (Kospin)	Koperasi Lainnya
(1)	(2)	(3)	(4)	(5)
1. Sepuk Laut	0	0	2	0
2. Punggur Besar	0	0	0	0
3. Punggur Kecil	0	1	0	3
4. Kalimas	0	0	0	0
5. Tanjung Saleh	0	0	0	1
6. Sungai Belidak	0	0	0	0
7. Sungai Kakap	0	1	2	0
8. Sungai Itik	0	0	0	0
9. Pal Sembilan	0	0	0	0
10. Sungai Rengas	0	0	0	1
11. Jeruju Besar	0	0	1	1
12. Sungai Kupah	0	0	0	1
13. Punggur Kapuas	0	0	0	0
14. Desa Persiapan Parit Keladi	0	0	0	1
15. Kalimas	0	0	0	0
Kecamatan Sungai Kakap	0	2	5	8

Sumber: BPS, Pendataan Potensi Desa (Podes) 2021

Tabel 7.3 Banyaknya Sarana Perdagangan Menurut Desa dan Jenis Sarana Perdagangan di Kecamatan Sungai Kakap, 2021

Desa		Kelompok Pertokoan	Pasar dengan Bangunan Permanen	Pasar dengan Bangunan Semi Permanen
(1)		(2)	(3)	(4)
1.	Sepuk Laut	0	0	1
2.	Punggur Besar	1	0	0
3.	Punggur Kecil	1	0	0
4.	Kalimas	2	0	0
5.	Tanjung Saleh	0	8	1
6.	Sungai Belidak	0	1	1
7.	Sungai Kakap	5	0	0
8.	Sungai Itik	0	4	1
9.	Pal Sembilan	4	0	0
10.	Sungai Rengas	2	0	0
11.	Jeruju Besar	2	0	0
12.	Sungai Kupah	0	3	1
13.	Punggur Kapuas	0	6	1
14.	Desa Persiapan Parit Keladi	0	7	1
15.	Kalimas	5	0	0
Kecamatan Sungai Kakap		22	29	7

Lanjutan Tabel 7.3

Desa	Pasar Tanpa Bangunan	Minimarket/ Swalayan/ Supermarket	Restoran/ Rumah Makan
(1)	(6)	(7)	(8)
1. Sepuk Laut	1	0	3
2. Punggur Besar	0	0	0
3. Punggur Kecil	0	0	0
4. Kalimas	0	0	0
5. Tanjung Saleh	1	0	3
6. Sungai Belidak	2	1	2
7. Sungai Kakap	0	0	0
8. Sungai Itik	2	1	2
9. Pal Sembilan	0	0	0
10. Sungai Rengas	0	0	0
11. Jeruju Besar	0	0	0
12. Sungai Kupah	2	1	2
13. Punggur Kapuas	2	1	2
14. Desa Persiapan Parit Keladi	2	1	2
15. Kalimas	0	0	0
Kecamatan Sungai Kakap	12	5	16

Sumber: BPS, Pendataan Potensi Desa (Podes) 2021

ST 2023
SENSUS PERTANIAN

BerAKHLAK
Berorientasi Pelayanan Akuntabel Kompeten
Harmonis Loyal Adaptif Kolaboratif



DATA

MENCERDASKAN BANGSA



***BADAN PUSAT STATISTIK
KABUPATEN KUBU RAYA***

Jalan Arteri Supadio No. 63 RT.01 RW.02, Limbung
Sungai Raya, Kabupaten Kubu Raya 78391;
Telp/Fax. (0561) 724189; E-mail: bps6112@bps.go.id
Homepage: <http://kuburayakab.bps.go.id>



ISSN 2962-3138



9

772962

313009