



Katalog BPS : 1102001.6112.080

Kecamatan

SUNGAI AMBAWANG

dalam **ANGKA**

Sungai Ambawang District in Figure

2011



BADAN PUSAT STATISTIK KABUPATEN KUBU RAYA

KECAMATAN SUNGAI AMBAWANG DALAM ANGKA

*Sungai Ambawang District
In Figures*

2011



KECAMATAN SUNGAI AMBAWANG DALAM ANGKA 2011

Sungai Ambawang District In Figures 2011

Katalog BPS/ *BPS Catalogue* : 1102001.6112.080
ISSN :
Nomor Publikasi/ *Publication Number* :

Ukuran Buku/ *Book Size* : 16,50 cm x 21.50 cm
Jumlah Halaman/ *Number of Pages* : 95 Halaman/ *Pages*

Naskah / *Manuscript* :
BPS Kabupaten Kubu Raya
BPS-Statistics of Kubu Raya Regency

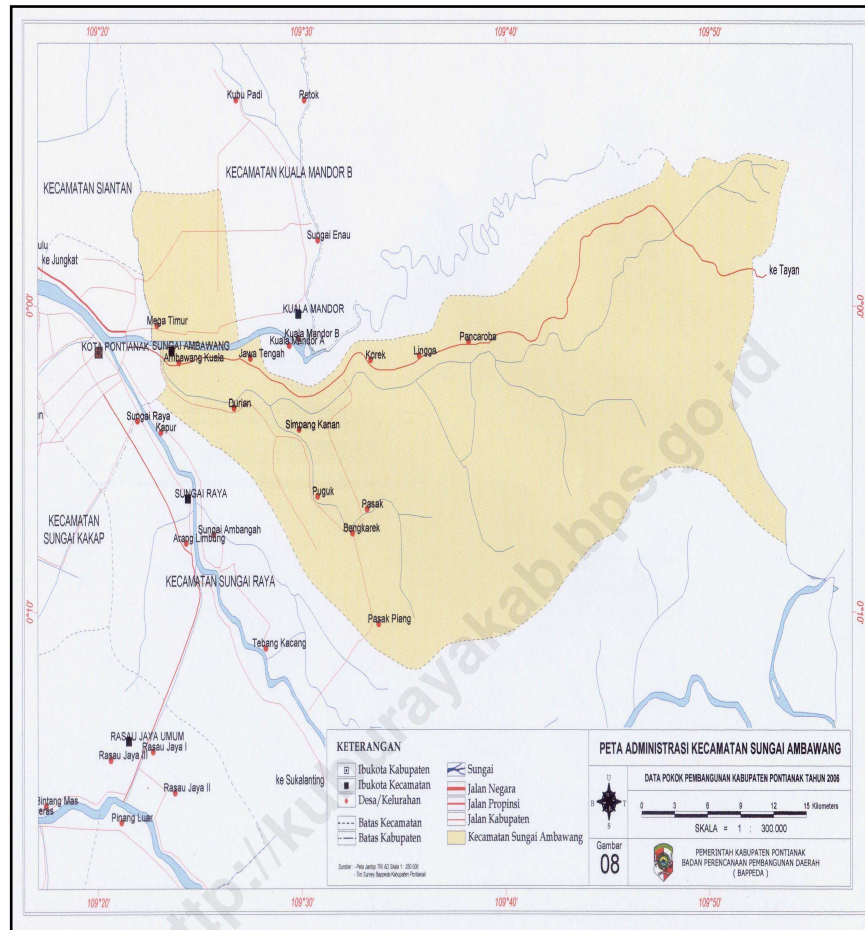
Gambar Kulit/ *Cover Design*
Seksi Integrasi Pengolahan dan Diseminasi Statistik
Processing Integration and Statistical Dissemination Section

Diterbitkan oleh / *Published by* :
BPS Kabupaten Kubu Raya
BPS-Statistics of Kubu Raya Regency

Dicetak oleh / *Printed by* :

Boleh dikutip dengan menyebut sumbernya
May be cited with reference to the source

PETA ADMINISTRASI KECAMATAN SUNGAI AMBAWANG



KATA SAMBUTAN

Puji syukur kita panjatkan kehadiran Tuhan Yang Maha Esa atas terbitnya publikasi Kecamatan Sungai Ambawang Dalam Angka 2011 yang berisi tentang hasil kompilasi data primer dan sekunder mengenai Kecamatan Sungai Ambawang. Informasi yang disajikan dalam publikasi ini sangat bermanfaat, tidak hanya bagi instansi pemerintah saja, tetapi dapat juga digunakan oleh semua pihak yang memerlukan, seperti institusi/lembaga swasta, peneliti, mahasiswa dan masyarakat.

Melalui publikasi ini akan diperoleh informasi lengkap tentang perkembangan dan hasil kegiatan pembangunan yang telah dilaksanakan dikecamatan, serta sebagai dasar dalam melakukan evaluasi dan menentukan kebijakan/perencanaan pembangunan daerah khususnya diwilayah kecamatan.

Kepada semua Badan, Dinas, Kantor dan Lembaga Pemerintah maupun Swasta serta semua pihak yang telah membantu dalam menyusun publikasi ini saya ucapkan terimakasih dan semoga kerjasama yang telah terjalin baik selama ini dapat ditingkatkan di tahun mendatang.

Sungai Ambawang, Agustus 2011

CAMAT SUNGAI AMBAWANG,

RACHMAD, BA

NIP. 19550810 198303 1 020

KATA PENGANTAR

Dengan memanjatkan puji syukur kehadiran Tuhan Yang Maha Esa, publikasi Kecamatan Sungai Ambawang Dalam Angka 2011 dapat diterbitkan.

Penerbitan publikasi Kecamatan Sungai Ambawang Dalam Angka 2011 merupakan kelanjutan dari publikasi tahun sebelumnya. Data yang disajikan dalam publikasi ini meliputi data yang dihimpun secara langsung maupun data dari laporan Instansi/Dinas/Lembaga Pemerintah dalam wilayah Kecamatan Sungai Ambawang.

Dalam kesempatan ini kami menyampaikan ucapan terima kasih kepada semua pihak yang telah membantu dalam penyusunan publikasi ini, terutama kami sampaikan kepada :

1. Kepala Badan Pusat Statistik Kabupaten Kubu Raya beserta staf.
2. Camat Sungai Ambawang beserta staf.

Kami menyadari bahwa publikasi ini masih belum sempurna. Oleh karena itu kritik dan saran yang membangun dari para pemakai data sangat kami harapkan guna perbaikan dalam penerbitan publikasi ini selanjutnya. Semoga publikasi yang sederhana ini dapat bermanfaat bagi konsumen data. Demikian atas perhatiannya diucapkan terima kasih.

Sungai Ambawang, Agustus 2011

**Koordinator Statistik Kecamatan
Sungai Ambawang,**

SUPRIYADI

NIP. 19701116 199311 1 001

Visi & Misi BPS

Visi

Pelopop data statistik terpercaya untuk semua.

Misi


1. Memperkuat landasan konstitusional dan operasional lembaga statistik untuk penyelenggaraan statistik yang efektif dan efisien;
2. Menciptakan insan statistik yang kompeten dan profesional, didukung pemanfaatan teknologi informasi mutakhir untuk kemajuan perstatistikan Indonesia;
3. Meningkatkan penerapan standar klasifikasi, konsep dan definis, pengukuran, dan kode etik statistik yang bersifat universal dalam setiap penyelenggaraan statistik;
4. Meningkatkan kualitas pelayanan informasi statistik bagi semua pihak;
5. Meningkatkan koordinasi, integrasi, dan sinkronisasi kegiatan statistik yang diselenggarakan pemerintah dan swasta, dalam kerangka Sistem Statistik Nasional (SSN) yang efektif dan efisien.

DAFTAR ISI



Peta Administrasi	iii
Kata Sambutan	iv
Kata Pengantar	v
Visi / Misi BPS	vi
Daftar Isi	vii
Daftar Tabel	viii
Daftar Grafik	xiii
Bab 1. Geografi dan Iklim	1-6
Bab 2. Pemerintahan	7-14
Bab 3. Penduduk	15-34
Bab 4. Sosial	35-66
Bab 5. Pertanian	67-79
Bab 6. Industri & Koperasi	80-82
Bab 7. Perbandingan Regional	83-95

DAFTAR TABEL

<i>No Tabel</i>	<i>Judul Tabel</i>	
		
1.1	Batas Wilayah Kecamatan Sungai Ambawang menurut Arah Mata Angin	2
1.2	Luas Wilayah menurut Jenis Penggunaan Lahan di Kecamatan Sungai Ambawang 2007-2010 (Km2)	3
1.3	Jarak Kantor Camat Sungai Ambawang dengan Kota dan Tempat Penting Lainnya	4
1.4	Jarak Desa Ke Ibu Kota Kecamatan di Kecamatan Sungai Ambawang Tahun 2010	5
1.5	Jumlah Curah Hujan dan Hari Hujan di Kecamatan Sungai Ambawang Tahun 2010	6
2.1	Nama-nama Camat yang Pernah/Masih Bertugas di Kecamatan Sungai Ambawang sampai dengan 31 Desember 2010	8
2.2	Banyaknya Dusun, RW, dan RT di Kecamatan Sungai Ambawang Tahun 2010	9
2.3	Nama Dusun Dirinci Menurut Desa di Kecamatan Sungai Ambawang Tahun 2010	10-11
2.4	Pegawai Negeri Sipil menurut Golongan di Kecamatan Sungai Ambawang Tahun 2010	12-14
3.1	Penduduk Menurut Jenis Kelamin di Kecamatan Sungai Ambawang Tahun 2010.....	16
3.2	Sex Rasio Penduduk di Kecamatan Sungai Ambawang Tahun 2010	17
3.3	Kepadatan Penduduk di Kecamatan Sungai Ambawang Tahun 2010	18
3.4	Penduduk menurut Kewarganegaraan di Kecamatan Sungai Ambawang Tahun 2010	19
3.5	Rata-rata Penduduk Per Rumah Tangga di Kecamatan Sei Ambawang 2010	20
3.6	Penduduk di Kecamatan Sungai Ambawang Tahun 2010 Dirinci Menurut Kelompok Umur dan Jenis Kelamin	21



3.7	Penduduk di Desa Durian Tahun 2010 Dirinci Menurut Kelompok Umur dan Jenis Kelamin	22
3.8	Penduduk di Desa Simpang kanan Tahun 2010 Dirinci Menurut Kelompok Umur dan Jenis Kelamin	23
3.9	Penduduk di Desa Puguk Tahun 2010 Dirinci Menurut Kelompok Umur dan Jenis Kelamin	24
3.10	Penduduk di Desa Bengkarek Tahun 2010 Dirinci Menurut Kelompok Umur dan Jenis Kelamin	25
3.11	Penduduk di Desa Pasak Piang Tahun 2010 Dirinci Menurut Kelompok Umur dan Jenis Kelamin	26
3.12	Penduduk di Desa Pasak Tahun 2010 Dirinci Menurut Kelompok Umur dan Jenis Kelamin	27
3.13	Penduduk di Desa Panca Roba Tahun 2010 Dirinci Menurut Kelompok Umur dan Jenis Kelamin	28
3.14	Penduduk di Desa Lingga Tahun 2010 Dirinci Menurut Kelompok Umur dan Jenis Kelamin	29
3.15	Penduduk di Desa Korek Tahun 2010 Dirinci Menurut Kelompok Umur dan Jenis Kelamin	30
3.16	Penduduk di Desa Jawa Tengah Tahun 2010 Dirinci Menurut Kelompok Umur dan Jenis Kelamin	31
3.17	Penduduk di Desa Sungai Ambawang Kuala Tahun 2010 Dirinci Menurut Kelompok Umur dan Jenis Kelamin	32
3.18	Penduduk di Desa Mega Timur Tahun 2010 Dirinci Menurut Kelompok Umur dan Jenis Kelamin	33
3.19	Penduduk di Desa Teluk Bakung Tahun 2010 Dirinci Menurut Kelompok Umur dan Jenis Kelamin	34
4.1.1	Jumlah Sekolah, Gedung, Kelas, Ruang Kelas, Guru, dan Murid TK di Kecamatan Sungai Ambawang Tahun 2009	36
4.1.2	Jumlah Sekolah, Gedung, Kelas, Ruang Kelas, Guru, dan Murid SD di Kecamatan Sungai Ambawang Tahun 2009	37



4.1.3	Jumlah Sekolah, Gedung, Kelas, Ruang Kelas, Guru, dan Murid SLTP di Kecamatan Sungai Ambawang Tahun 2010	38
4.1.4	Jumlah Sekolah, Gedung, Kelas, Ruang Kelas, Guru, dan Murid SLTA di Kecamatan Sungai Ambawang Tahun 2010	39
4.1.5	Jumlah Sekolah, Gedung, Kelas, Ruang Kelas, Guru, dan Murid SMK di Kecamatan Sungai Ambawang Tahun 2010	40
4.1.6	Jumlah Madrasah menurut Statusnya di Kecamatan Sungai Ambawang Tahun 2010	41
4.1.7	Jumlah Madrasah/Sekolah Guru, Murid & Rasio Murid Terhadap Guru menurut Jenjang Pendidikan di kecamatan Sungai Ambawang Tahun 2010	42
4.1.8	Jumlah Gedung, Sekolah, Kelas, Guru & Murid TK di kecamatan Sungai Ambawang Tahun 2010	43
4.1.9	Jumlah Gedung, Sekolah, Kelas, Guru, dan Murid SD di Kecamatan Sungai Ambawang Tahun 2010	44
4.1.10	Jumlah Gedung, Sekolah, Kelas, Guru, dan Murid SLTP di Kecamatan Sungai Ambawang Tahun 2010 ..	45
4.1.11	Jumlah Gedung, Sekolah, Kelas, Guru, dan Murid SLTA di Kecamatan Sungai Ambawang Tahun 2010 ..	46
4.1.12	Jumlah Sekolah Menurut Jurusan di Kecamatan Sungai Ambawang Tahun 2008	47
4.1.13	Jumlah Sekolah Menurut Statusnya di Kecamatan Sungai Ambawang Tahun 2010	48-49
4.1.14	Banyaknya Madrasah Menurut Jenjangnya di Kecamatan Sungai Ambawang Tahun 2010	50
4.1.15	Jumlah Sekolah Negeri Menurut Jenjangnya Dirinci Per Desa di Kecamatan Sungai Ambawang Tahun 2011	51
4.2.1	Jumlah Tenaga Kesehatan menurut Jenisnya di Kecamatan Sungai Ambawang Tahun 2010	52
4.2.2	Jumlah Fasilitas Kesehatan menurut Jenisnya di	53-54



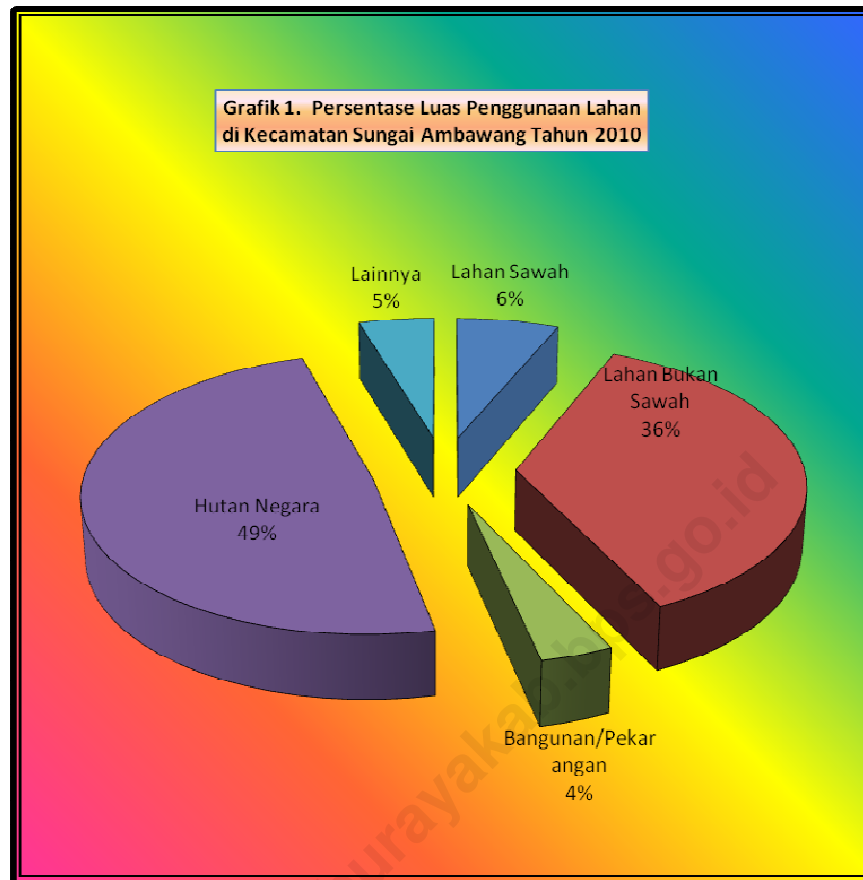
	Kecamatan Sungai Ambawang Tahun 2010	
4.2.3	Jumlah Sarana Pelayanan Keluarga Berencana di Kecamatan Sungai Ambawang Tahun 2010	55
4.2.4	Jumlah Kunjungan Pasien pada Puskesmas Sungai Ambawang Tahun 2010	56
4.2.5	Jumlah Penduduk Yang Diimunisasi Pada Puskesmas Sungai Ambawang Tahun 2010	57-58
4.2.6	Jumlah posyandu, Poskesdes dan Polindes Dirinci Per Desa di Kecamatan sungai Ambawang Tahun 2011 ...	59
4.3.1	Tempat Ibadah Menurut Jenisnya di Kecamatan Sungai Ambawang Tahun 2007-2010	60
4.3.2	Tempat Ibadah Menurut Jenisnya di Kecamatan Sungai Ambawang Tahun 2010	61-62
4.3.3	Jumlah Nikah, Cerai, Talak, dan Rujuk di Kecamatan Sungai Ambawang Tahun 2010.....	63
4.4.1	Banyaknya Kejahatan/Pelanggaran Yang Dilaporkan dan Diselesaikan di Kec. Sui. Ambawang Th. 2010	64-66
5.1.1	Luas Penggunaan Tanah Menurut Jenis Lahan di Kecamatan Sungai Ambawang Th. 2008-2010 (Ha)	68
5.1.2	Luas Panen, Produksi Tanaman Padi dan Palawija di Kecamatan Sungai Ambawang Tahun 2010	69
5.1.3	Luas Tanam dan Luas Panen Padi di Kecamatan Sungai Ambawang Tahun 2003-2010 (Ha)	70
5.1.4	Luas Tanam dan Luas Panen Palawija di Kecamatan Sungai Ambawang Tahun 2010 (Ha)	71
5.1.5	Luas Panen, Produksi Tanaman Sayuran & Buah-Buahan Semusim di Kec. Sui. Ambawang Th. 2010	72
5.1.6	Jumlah Tanaman yang Menghasilkan & Produksi Tanaman Buah-Buahan & Sayuran Tahunan di Kecamatan Sungai Ambawang Th. 2010	73
5.1.7	Luas Panen & Produksi Tanaman Biofarmaka di Kecamatan Sungai Ambawang Tahun 2010	74



5.2.1	Luas Tanam & Produksi Tanaman Perkebunan Menurut Jenisnya di Kecamatan Sungai Ambawang Tahun 2008-2010	75
5.2.2	Luas Areal Kawasan Hutan Menurut Jenisnya di Kecamatan Sungai Ambawang Tahun 2010 (Ha)	76
5.3.1	Jumlah Ternak Besar & Kecil Menurut Jenisnya di Kec. Sungai Ambawang Tahun 2008-2010 (Ekor)	77
5.3.2	Jumlah Ternak Unggas Menurut Jenisnya di Kecamatan Sungai Ambawang Tahun 2008-2010	78
5.4	Produksi Perikanan Laut, Perairan Umum dan budidaya di Kecamatan Sungai Ambawang Tahun 2008-2010	79
6.1	Perusahaan Industri menurut Kelompok di Kecamatan Sungai Ambawang tahun 2010	81
6.2	Koperasi Menurut Jenisnya di kecamatan Sungai Ambawang Tahun 2010	82
7.1	Kepadatan Penduduk Per Kecamatan di Kabupaten Kubu Raya Tahun 2010	84
7.2	Banyaknya Satuan Lingkungan Setempat Per Kecamatan di Kabupaten Kubu Raya 2010	85
7.3	Jenis Penggunaan Lahan Per Kecamatan di Kabupaten Kubu Raya Tahun 2010 (Ha)	86
7.4	Luas Panen, Rata-Rata Produksi & Produksi Padi Per Kecamatan di Kabupaten Kubu Raya 2010	87-89
7.5	Luas Panen, Rata-Rata Produksi & Produksi Palawija Per Kecamatan di Kabupaten Kubu Raya Tahun 2010	90-95

DAFTAR GRAFIK

No Grafik	Judul Grafik	
		
1.	Persentase Luas Penggunaan Lahan di Kecamatan Sungai Ambawang Tahun 2010	1
2.	Jumlah Pegawai Negeri Sipil Menurut Jenis Kelamin di Kecamatan Sungai Ambawang Tahun 2007-2010	7
3.	Jumlah Penduduk Menurut Jenis Kelamin di Kecamatan Sungai Ambawang Tahun 2007-2010	15
4.	Jumlah Tenaga Kesehatan Menurut Jenisnya di Kecamatan Sungai Ambawang Tahun 2007-2010	35
5.	Luas Panen dan Produksi Padi di Kecamatan Sungai Ambawang Tahun 2010	67
6.	Jumlah Perusahaan Industri Menurut Kelompok di Kecamatan Sungai Ambawang Tahun 2010	80
7.	Persentase Luas Wilayah Kecamatan di Kabupaten Kubu Raya	83



**Tabel : 1.1 Batas Wilayah Kecamatan Sungai Ambawang
Menurut Arah Mata Angin**

No.	Arah Mata Angin	Berbatasan
(1)	(2)	(3)
1.	Utara	Kecamatan Kuala Mandor B
2.	Selatan	Kecamatan Sungai Raya
3.	Barat	Kota Pontianak
4.	Timur	Kabupaten Sanggau

Sumber : Kantor Camat

Tabel : 1.2 Luas Wilayah Menurut Jenis Penggunaan Lahan di Kecamatan Sungai Ambawang 2007-2010 (Km2)

No.	Jenis Lahan	T a h u n			
		2007	2008	2009	2010
(1)	(2)	(3)	(4)	(5)	(6)
1.	Lahan Sawah	42,00	47,70	48,50	46,50
2.	Lahan Bukan Sawah	293,60	284,40	282,60	264,89
3.	Bangunan/ Pekarangan	23,00	26,00	26,50	26,50
4.	Hutan Negara	355,00	354,00	354,00	354,00
5.	Lainnya	12,50	14,00	14,50	34,21
Jumlah		726,10	726,10	726,10	726,10

Sumber : Statistik Penggunaan Tanah Kab. Kubu Raya 2011

**Tabel : 1.3 Jarak Kantor Camat Sungai Ambawang
dengan Kota dan Tempat Penting Lainnya**

No.	Nama Kota & Tempat Penting Lainnya	Jarak (Km)
(1)	(2)	(3)
1.	Ibu Kota Provinsi Kalimantan Barat (Pontianak)	5
2.	Ibu Kota Kabupaten Kubu Raya (Sungai Raya)	5
3.	Makam Juang Mandor	91
4.	Bandar Udara Supadio	10

Sumber : Kantor Camat

**Tabel : 1.4 Jarak Desa Ke Ibu Kota Kecamatan
di Kecamatan Sungai Ambawang 2010**

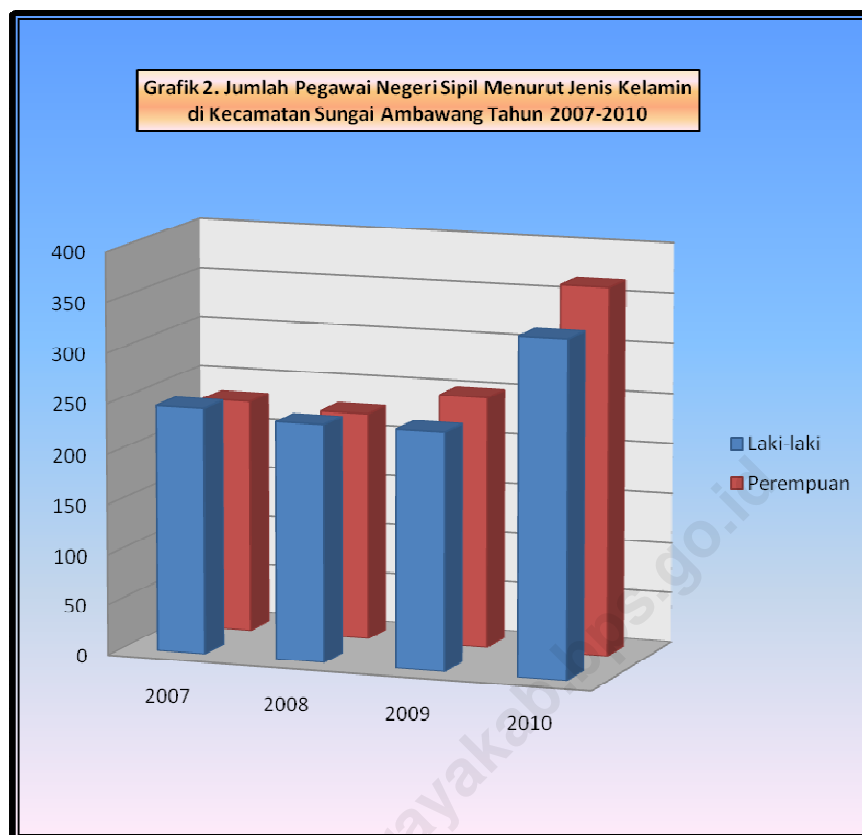
No.	Desa	Jalan Darat (Km)	Jalan Air (Km)
(1)	(2)	(3)	(4)
1.	Durian	12,0	17,0
2.	Simpang Kanan	16,0	20,0
3.	Puguk	27,0	22,0
4.	Bengkarek	35,0	30,0
5.	Pasak Piang	29,2	38,0
6.	Pasak	21,2	36,0
7.	Panca Roba	25,0	34,0
8.	Lingga	21,0	24,0
9.	Korek	14,7	19,0
10.	Jawa Tengah	7,5	10,0
11.	Sui Ambawang Kuala	2,1	-
12.	Mega Timur	9,8	12,0
13.	Teluk Bakung	49,3	69,0

Sumber : Kantor Camat

**Tabel : 1.5 Jumlah Curah Hujan dan Hari Hujan
di Kecamatan Sungai Ambawang 2010**

No.	Bulan	Curah Hujan (Milimeter)	Hari Hujan
(1)	(2)	(3)	(4)
1.	Januari	306,5	13
2.	Pebruari	49,5	8
3.	Maret	118,0	9
4.	April	265,0	15
5.	M e i	403,0	12
6.	Juni	583,0	15
7.	Juli	304,5	17
8.	Agustus	137,0	7
9.	September	141,0	8
10.	Oktober	485,5	17
11.	Nopember	277,0	16
12.	Desember	322,0	18
2010		3.391,5	155
2009		2.388,5	144
2008		2.938,5	144
2007		3.466,0	155

Sumber : Cabang Dinas Pertanian Kecamatan



Tabel : 2.1 Nama - Nama Camat yang Pernah / Masih Bertugas di Kecamatan Sungai Ambawang sampai dengan 31 Desember 2010

No.	Nama	Periode Tahun
(1)	(2)	(3)
1.	S. Ibrahim	1961
2.	Sy. Achmad	1961 - 1962
3.	F. P. Ajob	1962 - 1965
4.	M. Syafei Syahudin	1965 - 1971
5.	C. Aten	1971 - 1972
6.	A. Ayan Sudin	1972 - 1976
7.	M. Djemali	1976 - 1980
8.	Y. F. Ahok, BA Drs. Laurentius	1980 - 1986
9.	Bakweng	1986 - 1989
10.	Suardi Fauzi, BA	1989 - 1991
11.	Drs. Hamzah M. Zawawi	1991 - 1998
12.	Drs. Suronto	1998 - 2000
13.	Thomas M, SH	2000 - 2003
14.	H. Thommy AS, SH.	2003 - 2005
15.	TH.C Leydianto,S.IP.	2005 - 2008
16.	Drs. Hermanus, M.Si.	2008 -

Sumber : Kantor Camat

**Tabel : 2.2 Banyaknya Satuan Lingkungan :
Dusun, RW, dan RT di Kecamatan
Sungai Ambawang Tahun 2010**

No.	Desa	Dusun	Rukun Warga (RW)	Rukun Tetangga (RT)
(1)	(2)	(3)	(4)	(5)
1.	Durian	5	5	27
2.	Simpang Kanan	5	5	28
3.	Puguk	4	4	19
4.	Bengkarek	6	5	23
5.	Pasak Piang	4	4	14
6.	Pasak	4	4	16
7.	Panca Roba	6	6	28
8.	Lingga	4	4	28
9.	Korek	4	6	23
10.	Jawa Tengah	3	4	17
11.	Sui Ambawang Kuala	6	11	52
12.	Mega Timur	6	6	43
13.	Teluk Bakung	7	7	28
2010		64	71	346
2009		63	71	324
2008		64	70	336
2007		59	70	301

Sumber : Kantor Camat

Tabel : 2.3 Nama Dusun Dirinci Menurut Desa di Kecamatan Sungai Ambawang 2010

No.	Desa	Nama Dusun	No.	Desa	Nama Dusun
(1)	(2)	(3)	(1)	(2)	(3)
1.	Durian	1.Selah 2.Bale 3.Durian 4.Siak 5.Alena	5.	Pasak Piang	1.Sui. Piang 2.Banyu Ates 3.Kalimantan 4.Belidak
2.	Simpang Kanan	1.Sadong 2.Kampung Baru 3.Sui.Pelaik 4.Sui.Rasau 5.Kampung Baru2	6.	Pasak	1.Maju Bersama 2.Maju Usaha 3.Maju Jaya 4.Maju Sejahtera
3.	Puguk	1.Meranti 2.Beringin 3.Karet 4.Limau	7.	Panca Roba	1.Panca Roba 2.Sangku 3.Panca Maju 4.Tapah 5.Cangko Mamis 6.Sairi
4.	Bengkarek	1.Maja Raya 2.Koasa 3.Ambangah 4.Kopak 5.Belidak 6.Tanjung	8.	Lingga	1.Lingga Barat 2.Lingga Timur 3.Lingga Selatan 4.Lingga Dalam

Bersambung

....

Lanjutan tabel : 2.3

No.	Desa	Nama Dusun	No.	Desa	Nama Dusun
(1)	(2)	(3)	(1)	(2)	(3)
9.	Korek	1.Simpang Kiri 2.Jaya Praya 3.Sule Bagas 4.Sungai Jawa	12.	Mea Timur	1.Mega Blora 2.Mega Lestari 3.Mega Melati 4.Mega Jaya 5.Mega Kencana 6.Mega Sempurna
10.	Jawa Tengah	1.Karya I 2.Karya II 3.Karya III	13.	Teluk Bakung	1.Lintang Barat 2.Gunung Benua 3.Gunung Loncek 4.Rees 5.Teluk Lais 6.Bawas Lestari 7.Engang Raya
11.	Sungai Ambawang Kuala	1.Sui.Ambawang Kuala 2.Parit Meliau 3.Parit Aim 4.Parit Ampera 5.Perum IV 6.Anom Aliami			

Sumber : Kantor Camat

Tabel : 2.4 Pegawai Negeri Sipil Menurut Golongan di Kecamatan Sungai Ambawang Tahun 2010

No.	Unit Kerja	Laki-laki				Jumlah
		I	II	III	IV	
(1)	(2)	(3)	(4)	(5)	(6)	(7)
1	Kantor Camat	-	6	5	1	12
2	Pertanian (BPP)	-	4	8	1	13
3	BPS	-	-	1	-	1
4	Puskesmas Ambawang Kuala	-	3	6	-	9
5	Puskesmas Bengkarek	-	1	1	-	2
6	Puskesmas Lingga	-	-	4	-	4
7	UPT Dinas Pendidikan	-	2	6	9	17
8	TK / SD / SMP / SMA	6	62	118	86	272
9	Kehutanan	-	-	-	-	-
10	KUA	-	-	4	-	4
2010		6	78	153	97	334
2009		6	57	89	84	236
2008		7	51	126	52	236
2007		7	55	131	52	245

Bersambung

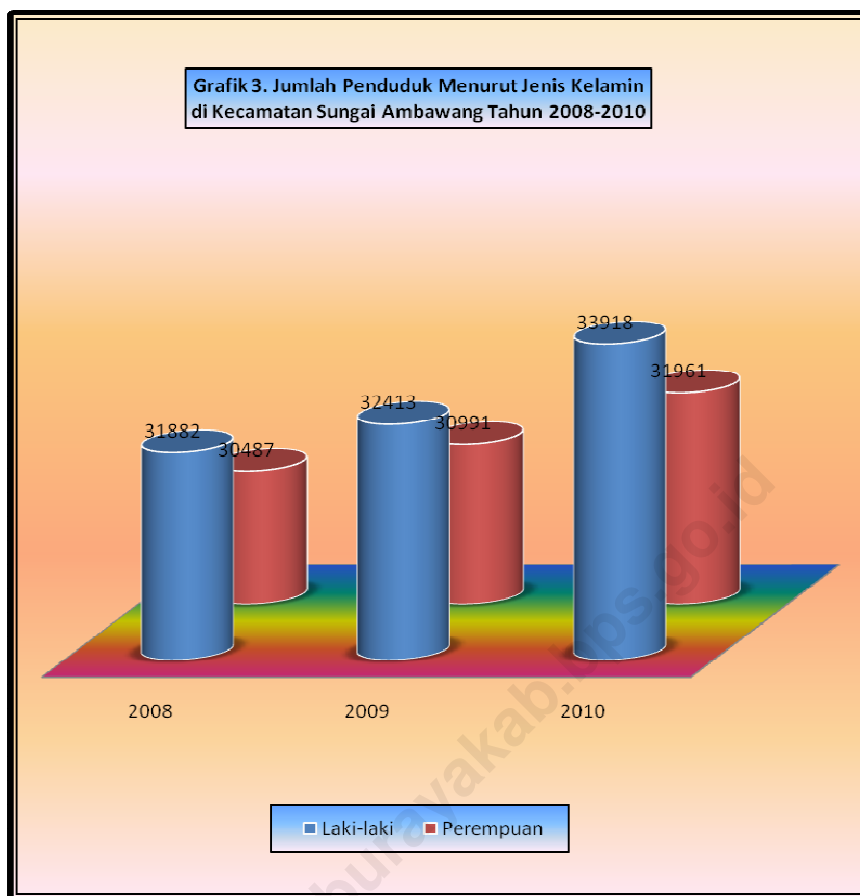
Lanjutan tabel : 2.4

No.	Unit Kerja	Perempuan				Jumlah
		I	II	III	IV	
(1)	(2)	(3)	(4)	(5)	(6)	(7)
1	Kantor Camat	-	5	5	-	10
2	Pertanian (BPP)	-	-	-	-	-
3	BPS	-	-	-	-	-
4	Puskesmas Ambawang Kuala	-	17	15	-	32
5	Puskesmas Bengkarek	-	7	2	-	9
6	Puskesmas Lingga	-	10	6	-	16
7	UPT Dinas Pendidikan	-	2	5	2	9
8	TK / SD / SMP / SMA	-	65	140	82	287
9	Kehutanan	-	-	-	-	-
10	KUA	-	-	3	-	3
2010		-	106	176	84	366
2009		-	77	102	71	250
2008		-	49	138	40	227
2007		-	53	139	40	232

Bersambung

Lanjutan tabel : 2.4

No.	Unit Kerja	Laki-Laki + Perempuan				Jumlah
		I	II	III	IV	
(1)	(2)	(7)	(8)	(9)	(10)	(11)
1	Kantor Camat	-	11	10	1	22
2	Pertanian (BPP)	-	4	8	1	13
3	BPS	-	-	1	-	1
4	Puskesmas Ambawang Kuala	-	20	21	-	41
5	Puskesmas Bengkarek	-	8	3	-	11
6	Puskesmas Lingga	-	10	10	-	20
7	UPT Dinas Pendidikan	-	4	11	11	26
8	TK / SD / SMP / SMA	6	127	258	168	559
9	Kehutanan	-	-	-	-	-
10	KUA	-	-	7	-	7
2010		6	174	319	181	680
2009		6	134	191	155	486
2008		7	101	263	92	463
2007		7	108	270	92	477



**Tabel : 3.1 Penduduk Menurut Jenis Kelamin
di Kecamatan Sungai Ambawang 2010**

No.	Desa	Laki-laki	Perempuan	Jumlah
(1)	(2)	(3)	(4)	(5)
1.	Durian	2.325	2.146	4.471
2.	Simpang Kanan	2.608	2.553	5.161
3.	Puguk	2.178	2.026	4.204
4.	Bengkarek	1.760	1.675	3.435
5.	Pasak Piang	1.481	1.410	2.891
6.	Pasak	2.253	2.105	4.358
7.	Panca Roba	1.836	1.657	3.493
8.	Lingga	2.660	2.434	5.094
9.	Korek	2.392	2.263	4.655
10.	Jawa Tengah	1.933	1.967	3.900
11.	Sui Ambawang Kuala	5.633	5.347	10.980
12.	Mega Timur	4.709	4.479	9.188
13.	Teluk Bakung	2.150	1.899	4.049
2010		33.918	31.961	65.879
2009		32.413	30.991	63.404
2008		31.882	30.487	62.369

Sumber : BPS Kab. Kubu Raya

**Tabel : 3.2 Sex Rasio Penduduk di Kecamatan
Sungai Ambawang Tahun 2010**

No.	Desa	Laki-laki	Perempuan	Sex Rasio
(1)	(2)	(3)	(4)	(5)
1.	Durian	2.325	2.146	108
2.	Simpang Kanan	2.608	2.553	102
3.	Puguk	2.178	2.026	108
4.	Bengkarek	1.760	1.675	105
5.	Pasak Piang	1.481	1.410	105
6.	Pasak	2.253	2.105	107
7.	Panca Roba	1.836	1.657	111
8.	Lingga	2.660	2.434	109
9.	Korek	2.392	2.263	106
10.	Jawa Tengah	1.933	1.967	98
11.	Sui Ambawang Kuala	5.633	5.347	105
12.	Mega Timur	4.709	4.479	105
13.	Teluk Bakung	2.150	1.899	113
2010		33.918	31.961	106
2009		32.413	30.991	105
2008		31.882	30.487	105

Sumber : BPS Kab. Kubu Raya

**Tabel : 3.3 Kepadatan Penduduk di Kecamatan
Sungai Ambawang Tahun 2010**

No.	Desa	Jumlah Penduduk	Luas Desa (KM2)	Kepadatan Per KM2
(1)	(2)	(3)	(4)	(5)
1.	Durian	4.471	42,50	105
2.	Simpang Kanan	5.161	38,44	134
3.	Puguk	4.204	47,12	89
4.	Bengkarek	3.435	63,00	55
5.	Pasak Piang	2.891	69,97	41
6.	Pasak	4.358	23,44	186
7.	Panca Roba	3.493	72,31	48
8.	Lingga	5.094	28,43	179
9.	Korek	4.655	50,00	93
10.	Jawa Tengah	3.900	16,51	236
11.	Sui Ambawang Kuala	10.980	13,44	817
12.	Mega Timur	9.188	44,06	209
13.	Teluk Bakung	4.049	216,88	19
2010		65.879	726,10	91
2009		63.404	726,10	87
2008		62.369	726,10	86

Sumber : BPS Kab. Kubu Raya

**Tabel : 3.4 Penduduk Menurut Kewarganegaraan
di Kecamatan Sungai Ambawang 2010**

No.	Desa	WNI	WNA	Jumlah
(1)	(2)	(3)	(4)	(5)
1.	Durian	4.471	-	4.471
2.	Simpang Kanan	5.161	-	5.161
3.	Puguk	4.204	-	4.204
4.	Bengkarek	3.435	-	3.435
5.	Pasak Piang	2.891	-	2.891
6.	Pasak	4.358	-	4.358
7.	Panca Roba	3.493	-	3.493
8.	Lingga	5.094	-	5.094
9.	Korek	4.655	-	4.655
10.	Jawa Tengah	3.900	-	3.900
11.	Sui Ambawang Kuala	10.980	-	10.980
12.	Mega Timur	9.188	-	9.188
13.	Teluk Bakung	4.049	-	4.049
2010		65.879	-	65.879
2009		63.404	-	63.404
2008		62.369	-	62.369

Sumber : BPS Kab. Kubu Raya

**Tabel : 3.5 Rata-Rata Penduduk per Rumah Tangga
di Kecamatan Sungai Ambawang 2010**

No.	Desa	Jumlah Penduduk	Jumlah Rumah Tangga	Rata-rata Penduduk/Ruta
(1)	(2)	(3)	(4)	(5)
1.	Durian	4.471	1.030	4
2.	Simpang Kanan	5.161	1.261	4
3.	Puguk	4.204	874	5
4.	Bengkarek	3.435	859	4
5.	Pasak Piang	2.891	701	4
6.	Pasak	4.358	845	5
7.	Panca Roba	3.493	681	5
8.	Lingga	5.094	1.064	5
9.	Korek	4.655	988	5
10.	Jawa Tengah	3.900	865	5
11.	Sui Ambawang Kuala	10.980	2.416	5
12.	Mega Timur	9.188	2.125	4
13.	Teluk Bakung	4.049	837	5
2010		65.879	14.546	5
2009		63.404	13.689*)	5
2008		62.369	13.689	5

Sumber : BPS Kab. Kubu Raya

Keterangan : *) Data Tahun 2008

Tabel : 3.6
Penduduk di Kecamatan Sungai Ambawang Tahun 2010
Dirinci menurut Kelompok Umur dan Jenis Kelamin

No.	Kelompok Umur (tahun)	Laki-Laki	Perempuan	Jumlah
(1)	(2)	(3)	(4)	(5)
1.	0-4	3.461	3.354	6.815
2.	5-9	3.795	3.525	7.320
3.	10-14	4.128	3.870	7.998
4.	15-19	3.837	3.595	7.432
5.	20-24	3.135	3.051	6.186
6.	25-29	3.023	2.990	6.013
7.	30-34	2.625	2.444	5.069
8.	35-39	2.357	2.066	4.423
9.	40-44	1.959	1.892	3.851
10.	45-49	1.557	1.499	3.056
11.	50-54	1.373	1.192	2.565
12.	55-59	862	778	1.640
13.	60-64	689	634	1.323
14.	65+	1.117	1.071	2.188
2010		33.918	31.961	65.879

Sumber : BPS Kab. Kubu Raya

Tabel : 3.7
Penduduk di Desa Durian Tahun 2010
Dirinci menurut Kelompok Umur dan Jenis Kelamin

No.	Kelompok Umur (tahun)	Laki-Laki	Perempuan	Jumlah
(1)	(2)	(3)	(4)	(5)
1.	0-4	198	200	398
2.	5-9	255	231	486
3.	10-14	261	225	486
4.	15-19	243	219	462
5.	20-24	232	218	450
6.	25-29	207	200	407
7.	30-34	191	163	354
8.	35-39	155	172	327
9.	40-44	156	134	290
10.	45-49	106	109	215
11.	50-54	108	74	182
12.	55-59	67	58	125
13.	60-64	44	47	91
14.	65+	102	96	198
2010		2.325	2.146	4.471

Sumber : BPS Kab. Kubu Raya

Tabel : 3.8
Penduduk di Desa Simpang Kanan Tahun 2010
Dirinci menurut Kelompok Umur dan Jenis Kelamin

No.	Kelompok Umur (tahun)	Laki-Laki	Perempuan	Jumlah
(1)	(2)	(3)	(4)	(5)
1.	0-4	228	239	467
2.	5-9	294	283	577
3.	10-14	372	361	733
4.	15-19	376	367	743
5.	20-24	261	257	518
6.	25-29	202	231	433
7.	30-34	181	184	365
8.	35-39	165	128	293
9.	40-44	133	138	271
10.	45-49	100	93	193
11.	50-54	94	103	197
12.	55-59	56	56	112
13.	60-64	62	43	105
14.	65+	84	70	154
2010		2.608	2.553	5.161

Sumber : BPS Kab. Kubu Raya

Tabel : 3.9
Penduduk di Desa Puguk Tahun 2010
Dirinci menurut Kelompok Umur dan Jenis Kelamin

No.	Kelompok Umur (tahun)	Laki-Laki	Perempuan	Jumlah
(1)	(2)	(3)	(4)	(5)
1.	0-4	252	219	471
2.	5-9	265	268	533
3.	10-14	310	305	615
4.	15-19	272	277	549
5.	20-24	222	183	405
6.	25-29	210	167	377
7.	30-34	134	146	280
8.	35-39	126	123	249
9.	40-44	106	110	216
10.	45-49	88	75	163
11.	50-54	62	45	107
12.	55-59	33	39	72
13.	60-64	40	25	65
14.	65+	58	44	102
2010		2.178	2.026	4.204

Sumber : BPS Kab. Kubu Raya

Tabel : 3.10
Penduduk di Desa Bengkarek Tahun 2010
Dirinci menurut Kelompok Umur dan Jenis Kelamin

No.	Kelompok Umur (tahun)	Laki-Laki	Perempuan	Jumlah
(1)	(2)	(3)	(4)	(5)
1.	0-4	172	128	300
2.	5-9	198	173	371
3.	10-14	204	191	395
4.	15-19	186	175	361
5.	20-24	154	189	343
6.	25-29	178	178	356
7.	30-34	132	122	254
8.	35-39	130	129	259
9.	40-44	112	119	231
10.	45-49	79	91	170
11.	50-54	91	58	149
12.	55-59	54	43	97
13.	60-64	38	34	72
14.	65+	32	45	77
2010		1.760	1.675	3.435

Sumber : BPS Kab. Kubu Raya

Tabel : 3.11
Penduduk di Desa Pasak Piang Tahun 2010
Dirinci menurut Kelompok Umur dan Jenis Kelamin

No.	Kelompok Umur (tahun)	Laki-Laki	Perempuan	Jumlah
(1)	(2)	(3)	(4)	(5)
1.	0-4	135	144	279
2.	5-9	188	176	364
3.	10-14	217	198	415
4.	15-19	168	144	312
5.	20-24	133	132	265
6.	25-29	138	121	259
7.	30-34	96	81	177
8.	35-39	97	72	169
9.	40-44	71	93	164
10.	45-49	75	77	152
11.	50-54	68	72	140
12.	55-59	45	36	81
13.	60-64	22	26	48
14.	65+	28	38	66
2010		1.481	1.410	2.891

Sumber : BPS Kab. Kubu Raya

Tabel : 3.12
Penduduk di Desa Pasak Tahun 2010
Dirinci menurut Kelompok Umur dan Jenis Kelamin

No.	Kelompok Umur (tahun)	Laki-Laki	Perempuan	Jumlah
(1)	(2)	(3)	(4)	(5)
1.	0-4	172	179	351
2.	5-9	245	249	494
3.	10-14	380	339	719
4.	15-19	429	327	756
5.	20-24	182	178	360
6.	25-29	147	135	282
7.	30-34	124	120	244
8.	35-39	115	127	242
9.	40-44	125	145	270
10.	45-49	89	81	170
11.	50-54	74	78	152
12.	55-59	49	49	98
13.	60-64	53	46	99
14.	65+	69	52	121
2010		2.253	2.105	4.358

Sumber : BPS Kab. Kubu Raya

Tabel : 3.13
Penduduk di Desa Panca Roba Tahun 2010
Dirinci menurut Kelompok Umur dan Jenis Kelamin

No.	Kelompok Umur (tahun)	Laki-Laki	Perempuan	Jumlah
(1)	(2)	(3)	(4)	(5)
1.	0-4	160	181	341
2.	5-9	181	174	355
3.	10-14	223	188	411
4.	15-19	176	169	345
5.	20-24	189	158	347
6.	25-29	160	152	312
7.	30-34	160	103	263
8.	35-39	117	90	207
9.	40-44	96	114	210
10.	45-49	95	111	206
11.	50-54	97	78	175
12.	55-59	75	55	130
13.	60-64	38	26	64
14.	65+	69	58	127
2010		1.836	1.657	3.493

Sumber : BPS Kab. Kubu Raya

Tabel : 3.14
Penduduk di Desa Lingga Tahun 2010
Dirinci menurut Kelompok Umur dan Jenis Kelamin

No.	Kelompok Umur (tahun)	Laki-Laki	Perempuan	Jumlah
(1)	(2)	(3)	(4)	(5)
1.	0-4	281	240	521
2.	5-9	252	217	469
3.	10-14	284	290	574
4.	15-19	297	292	589
5.	20-24	256	243	499
6.	25-29	232	211	443
7.	30-34	189	176	365
8.	35-39	174	135	309
9.	40-44	173	134	307
10.	45-49	117	124	241
11.	50-54	117	116	233
12.	55-59	84	72	156
13.	60-64	70	64	134
14.	65+	134	120	254
2010		2.660	2.434	5.094

Sumber : BPS Kab. Kubu Raya

Tabel : 3.15
Penduduk di Desa Korek Tahun 2010
Dirinci menurut Kelompok Umur dan Jenis Kelamin

No.	Kelompok Umur (tahun)	Laki-Laki	Perempuan	Jumlah
(1)	(2)	(3)	(4)	(5)
1.	0-4	232	229	461
2.	5-9	241	246	487
3.	10-14	271	273	544
4.	15-19	283	231	514
5.	20-24	220	214	434
6.	25-29	197	203	400
7.	30-34	183	175	358
8.	35-39	187	145	332
9.	40-44	140	142	282
10.	45-49	133	108	241
11.	50-54	93	88	181
12.	55-59	70	56	126
13.	60-64	49	54	103
14.	65+	93	99	192
2010		2.392	2.263	4.655

Sumber : BPS Kab. Kubu Raya

Tabel : 3.16
Penduduk di Desa Jawa Tengah Tahun 2010
Dirinci menurut Kelompok Umur dan Jenis Kelamin

No.	Kelompok Umur (tahun)	Laki-Laki	Perempuan	Jumlah
(1)	(2)	(3)	(4)	(5)
1.	0-4	222	206	428
2.	5-9	203	193	396
3.	10-14	193	225	418
4.	15-19	180	189	369
5.	20-24	185	194	379
6.	25-29	192	202	394
7.	30-34	187	157	344
8.	35-39	130	118	248
9.	40-44	98	100	198
10.	45-49	91	115	206
11.	50-54	81	82	163
12.	55-59	56	44	100
13.	60-64	37	43	80
14.	65+	78	99	177
2010		1.933	1.967	3.900

Sumber : BPS Kab. Kubu Raya

Tabel : 3.17
Penduduk di Desa Sungai Ambawang Kuala Tahun 2010
Dirinci menurut Kelompok Umur dan Jenis Kelamin

No.	Kelompok Umur (tahun)	Laki-Laki	Perempuan	Jumlah
(1)	(2)	(3)	(4)	(5)
1.	0-4	668	619	1.287
2.	5-9	667	579	1.246
3.	10-14	710	625	1.335
4.	15-19	559	568	1.127
5.	20-24	454	470	924
6.	25-29	495	547	1.042
7.	30-34	446	494	940
8.	35-39	452	429	881
9.	40-44	351	298	649
10.	45-49	258	224	482
11.	50-54	231	148	379
12.	55-59	110	114	224
13.	60-64	93	88	181
14.	65+	139	144	283
2010		5.633	5.347	10.980

Sumber : BPS Kab. Kubu Raya

Tabel : 3.18
Penduduk di Desa Mega Timur Tahun 2010
Dirinci menurut Kelompok Umur dan Jenis Kelamin

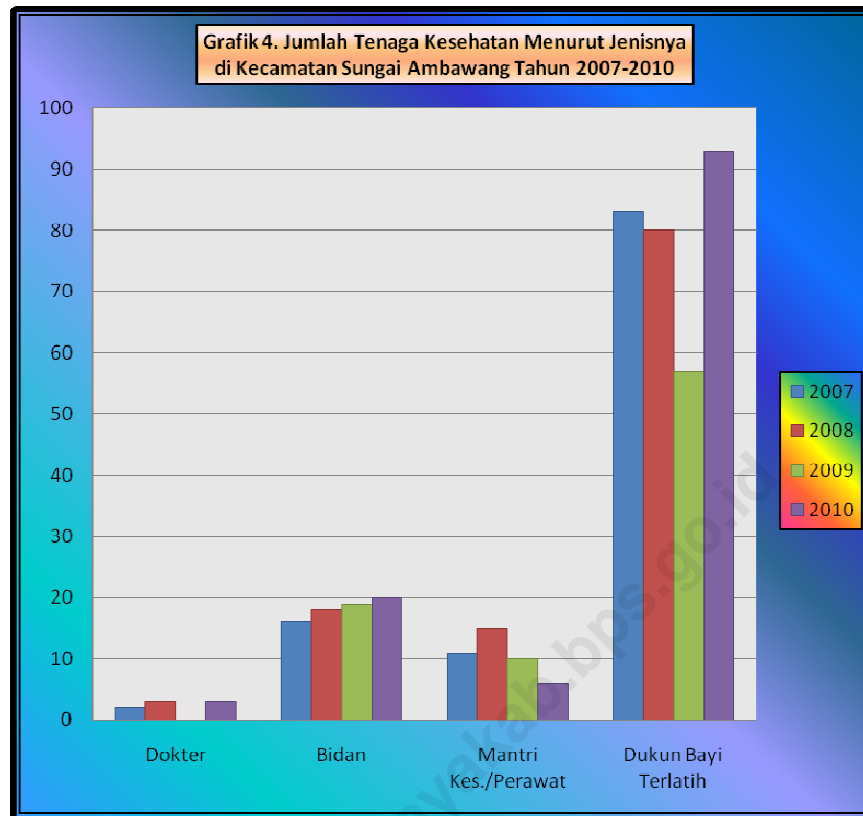
No.	Kelompok Umur (tahun)	Laki-Laki	Perempuan	Jumlah
(1)	(2)	(3)	(4)	(5)
1.	0-4	530	545	1.075
2.	5-9	562	499	1.061
3.	10-14	485	456	941
4.	15-19	450	433	883
5.	20-24	405	392	797
6.	25-29	455	492	947
7.	30-34	406	382	788
8.	35-39	348	285	633
9.	40-44	291	263	554
10.	45-49	228	213	441
11.	50-54	172	173	345
12.	55-59	115	112	227
13.	60-64	95	90	185
14.	65+	167	144	311
2010		4.709	4.479	9.188

Sumber : BPS Kab. Kubu Raya

Tabel : 3.19
Penduduk di Desa Teluk Bakung Tahun 2010
Dirinci menurut Kelompok Umur dan Jenis Kelamin

No.	Kelompok Umur (tahun)	Laki-Laki	Perempuan	Jumlah
(1)	(2)	(3)	(4)	(5)
1.	0-4	211	225	436
2.	5-9	244	237	481
3.	10-14	218	194	412
4.	15-19	218	204	422
5.	20-24	242	223	465
6.	25-29	210	151	361
7.	30-34	196	141	337
8.	35-39	161	113	274
9.	40-44	107	102	209
10.	45-49	98	78	176
11.	50-54	85	77	162
12.	55-59	48	44	92
13.	60-64	48	48	96
14.	65+	64	62	126
2010		2.150	1.899	4.049

Sumber : BPS Kab. Kubu Raya



Tabel : 4.1.1 Jumlah Sekolah, Gedung, Kelas, Ruang Kelas, Guru dan Murid TK di Kecamatan Sungai Ambawang Tahun 2009

No.	Uraian	Status Sekolah		Jumlah	Tahun 2008
		Negeri	Swasta		
(1)	(2)	(3)	(4)	(5)	(6)
1.	Sekolah	-	6	6	-
2.	Gedung	-	15	15	-
3.	Kelas	-	-	-	-
4.	Ruang Kelas	-	3	3	-
5.	Murid	-	209	209	361
6.	Guru	11	11	22	32
	a. Tetap	11	-	11	-
	b. Honorer	-	11	11	-

Sumber : Dinas Pendidikan Kab. Kubu Raya
Keterangan : Data tahun 2010 tidak tersedia

Tabel : 4.1.2 Jumlah Sekolah, Gedung, Kelas, Ruang Kelas, Guru dan Murid SD di Kecamatan Sungai Ambawang Tahun 2009

No.	Uraian	Status Sekolah		Jumlah	Tahun 2008
		Negeri	Swasta		
(1)	(2)	(3)	(4)	(5)	(6)
1.	Sekolah	40	8	48	44
2.	Gedung	-	-	-	44
3.	Kelas	-	-	-	283
4.	Ruang Kelas	287	30	317	-
5.	Murid	5.187	903	6.090	5.997
6.	Guru	450	-	450	355
	a. Tetap	450	-	450	-
	b. Honorer	-	-	-	-

Sumber : Dinas Pendidikan Kab. Kubu Raya
Keterangan : Data tahun 2010 tidak tersedia

Tabel : 4.1.3 Jumlah Sekolah, Gedung, Kelas, Ruang Kelas, Guru dan Murid SLTP di Kecamatan Sungai Ambawang Th. 2010

No.	Uraian	Status Sekolah		Tahun 2010	Tahun 2009	Tahun 2008
		Negeri	Swasta			
(1)	(2)	(3)	(4)	(5)	(6)	(7)
1.	Sekolah	16	...	16	14	11
2.	Gedung	-	11
3.	Kelas	73	17	90	-	50
4.	Ruang Kelas	-	-
5.	Murid	2.306	...	2.306	1.523	1.105
6.	Guru	76	...	76	164	95
	a. Tetap	76	...	76	164	-
	b. Honorer	-	-

Sumber : Dinas Pendidikan Kab. Kubu Raya
Keterangan : ...) Data tidak tersedia

Tabel : 4.1.4 Jumlah Sekolah, Gedung, Kelas, Ruang Kelas, Guru dan Murid SLTA di Kecamatan Sungai Ambawang Th. 2010

No.	Uraian	Status Sekolah		Tahun 2010	Tahun 2009	Tahun 2008
		Negeri	Swasta			
(1)	(2)	(3)	(4)	(5)	(6)	(7)
1.	Sekolah	11	...	11	5	4
2.	Gedung	5	4
3.	Kelas	19	53	72	27	32
4.	Ruang Kelas	-	-
5.	Murid	1.833	...	1.833	832	554
6.	Guru	136	...	136	87	30
	a. Tetap	136	...	136	87	-
	b. Honorer	-	-

Sumber : Dinas Pendidikan Kab. Kubu Raya

Keterangan : ...) Data tidak tersedia

Tabel : 4.1.5 Jumlah Sekolah, Gedung, Kelas, Ruang Kelas, Guru dan Murid SMK di Kecamatan Sungai Ambawang Th. 2010

No.	Uraian	Status Sekolah		Tahun 2010	Tahun 2009	Tahun 2008
		Negeri	Swasta			
(1)	(2)	(3)	(4)	(5)	(6)	(7)
1.	Sekolah	4	...	4	2	1
2.	Gedung	2	1
3.	Kelas	9	-
4.	Ruang Kelas	-	-
5.	Murid	40	...	40	163	-
6.	Guru	188	...	188	8	-
	a. Tetap	188	...	188	8	-
	b. Honorer	-	-

Sumber : Dinas Pendidikan Kab. Kubu Raya

Keterangan : ...) Data tidak tersedia

**Tabel : 4.1.6 Jumlah Madrasah Menurut Statusnya
di Kecamatan Sungai Ambawang Th. 2010**

No.	Jenjang Pendidikan	Status Sekolah		Tahun 2010	Tahun 2009
		Negeri	Swasta		
(1)	(2)	(3)	(4)	(5)	(6)
1.	Madrasah Ibtidaiyah	52	1	53	52
2.	Madrasah Tsanawiyah	16	-	16	17
3.	Madrasah Aliyah	8	-	8	7

Sumber : Kantor Kementerian Agama Kab. Pontianak

Tabel : 4.1.7 Jumlah Madrasah/Sekolah, Guru, Murid dan Rasio Murid Terhadap Guru Menurut Jenjang Pendidikan di Kecamatan Sungai Ambawang Tahun 2010

No.	Jenjang Pendidikan	Sekolah	Guru	Murid	Rasio Murid thdp Guru
(1)	(2)	(3)	(4)	(5)	(6)
1.	Madrasah Ibtidaiyah	53	561	6.373	11
2.	Madrasah Tsanawiyah	16	227	2.434	11
3.	Madrasah Aliyah	8	116	1.194	10

Sumber : Kantor Kementrian Agama Kab. Pontianak

Tabel : 4.1.8 Jumlah Gedung, Sekolah, Kelas, Guru, dan Murid TK di Kecamatan Sungai Ambawang Tahun 2008

No.	Desa	Gedung	Sekolah	Kelas	G u r u	Murid
(1)	(2)	(3)	(4)	(5)	(6)	(7)
1.	Durian	-	-	-	3	30
2.	Simpang Kanan	-	-	-	3	28
3.	Puguk	-	-	-	-	-
4.	Bengkarek	-	-	-	-	-
5.	Pasak Piang	-	-	-	6	70
6.	Pasak	-	-	-	-	-
7.	Panca Roba	-	-	-	-	-
8.	Lingga	-	-	-	3	30
9.	Korek	-	-	-	-	-
10.	Jawa Tengah	-	-	-	3	33
11.	Sui Ambawang Kuala	-	-	-	8	105
12.	Mega Timur	-	-	-	6	65
13.	Teluk Bakung	-	-	-	-	-
2008		-	-	-	32	361

Sumber : Profil kecamatan

Keterangan : Data tahun 2009 dan 2010 tidak tersedia

Tabel : 4.1.9 Jumlah Gedung, Sekolah, Kelas, Guru, dan Murid SD di Kecamatan Sungai Ambawang Tahun 2010

No.	Desa	Gedung	Sekolah	Kelas	Guru	Murid
(1)	(2)	(3)	(4)	(5)	(6)	(7)
1.	Durian	4	4	21	59	419
2.	Simpang Kanan	3	3	18	44	284
3.	Puguk	2	2	12	34	319
4.	Bengkarek	2	2	11	15	193
5.	Pasak Piang	2	2	10	13	207
6.	Pasak	3	3	8	20	309
7.	Panca Roba	2	2	12	24	178
8.	Lingga	3	3	12	29	295
9.	Korek	4	4	15	42	487
10.	Jawa Tengah	4	4	24	46	485
11.	Sui Ambawang Kuala	5	5	27	90	1.281
12.	Mega Timur	4	4	23	49	674
13.	Teluk Bakung	5	5	26	37	692
2010		43	43	219	502	5.823
2009		44	44	275	377	6.654
2008		44	44	283	355	5.997
2007		44	44	283	355	5.997

Sumber : Profil kecamatan

Tabel : 4.1.10 Jumlah Gedung, Sekolah, Kelas, Guru, dan Murid SLTP di Kecamatan Sungai Ambawang Tahun 2010

No.	Desa	Gedung	Sekolah	Kelas	Guru	Murid
(1)	(2)	(3)	(4)	(5)	(6)	(7)
1.	Durian	-	-	-	-	-
2.	Simpang Kanan	-	-	-	-	-
3.	Puguk	1	1	3	16	49
4.	Bengkarek	1	1	1	9	58
5.	Pasak Piang	-	-	-	-	-
6.	Pasak	1	1	1	7	36
7.	Panca Roba	1	1	9	16	252
8.	Lingga	1	1	9	22	265
9.	Korek	-	-	-	-	-
10.	Jawa Tengah	1	1	12	26	292
11.	Sui Ambawang Kuala	1	1	15	30	594
12.	Mega Timur	1	1	3	16	92
13.	Teluk Bakung	1	1	3	11	86
2010		9	9	56	153	1.724
2009	
2008		11	11	50	95	1.105
2007		11	11	50	154	1.573
2006		11	11	50	154	1.573

Sumber : Profil kecamatan

Keterangan : ... Data tidak tersedia

**Tabel : 4.1.11 Jumlah Gedung, Sekolah, Kelas, Guru, dan Murid
SLTA di Kecamatan Sungai Ambawang 2010**

No.	Desa	Gedung	Sekolah	Kelas	Guru	Murid
(1)	(2)	(3)	(4)	(5)	(6)	(7)
1.	Durian	-	-	-	-	-
2.	Simpang Kanan	-	-	-	-	-
3.	Puguk	-	-	-	-	-
4.	Bengkarek	-	-	-	-	-
5.	Pasak Piang	-	-	-	-	-
6.	Pasak	-	-	-	-	-
7.	Panca Roba	1	1	6	22	126
8.	Lingga	-	-	-	-	-
9.	Korek	-	-	-	-	-
10.	Jawa Tengah	-	-	-	-	-
11.	Sui Ambawang Kuala	1	1	14	38	363
12.	Mega Timur	-	-	-	-	-
13.	Teluk Bakung	-	-	-	-	-
2010		2	2	20	50	489
2009	
2008		4	4	32	30	554
2007		4	4	32	83	886
2006		4	4	30	87	792

Sumber : Profil kecamatan

**Tabel : 4.1.12 Jumlah Sekolah Menurut Jurusan
di Kecamatan Sungai Ambawang 2008**

No.	Desa	SLTP		SLTA	
		Kejuruan	Umum	Kejuruan	Umum
(1)	(2)	(3)	(4)	(5)	(6)
1.	Durian	-	1	-	-
2.	Simpang Kanan	-	-	-	-
3.	Puguk	-	1	-	-
4.	Bengkarek	-	1	-	-
5.	Pasak Piang	-	-	-	-
6.	Pasak	-	-	-	-
7.	Panca Roba	-	2	-	1
8.	Lingga	-	1	-	-
9.	Korek	-	1	-	1
10.	Jawa Tengah	-	1	-	-
11.	Sui Ambawang Kuala	-	1	1	1
12.	Mega Timur	-	1	-	-
13.	Teluk Bakung	-	1	-	-
2008		-	11	1	3
2007		-	11	1	3
2006		-	11	1	3

Sumber : UPT. Dinas Pendidikan

Keterangan : Data tahun 2008 dan 2009 tidak tersedia

Tabel : 4.1.13 Jumlah Sekolah Menurut Statusnya di Kecamatan Sungai Ambawang 2010

No.	Desa	TK / Diniyah		SD / MI	
		Negeri	Swasta	Negeri	Swasta
(1)	(2)	(3)	(4)	(5)	(6)
1.	Durian	-	1	4	5
2.	Simpang Kanan	-	1	3	4
3.	Puguk	-	-	2	4
4.	Bengkarek	-	-	2	4
5.	Pasak Piang	-	2	2	7
6.	Pasak	-	1	3	9
7.	Panca Roba	-	2	2	4
8.	Lingga	-	1	3	4
9.	Korek	-	-	4	5
10.	Jawa Tengah	-	1	4	2
11.	Sui Ambawang Kuala	-	2	5	5
12.	Mega Timur	-	1	4	5
13.	Teluk Bakung	-	1	5	-
2010		-	13	43	58
2009	
2008		-	12	41	24
2007		-	-	41	3
2006		-	-	41	3

Bersambung

Lanjutan Tabel : 4.1.13

No.	Desa	SLTP / MTS		SLTA / MA	
		Negeri	Swasta	Negeri	Swasta
(1)	(2)	(7)	(8)	(9)	(10)
1.	Durian	-	2	-	-
2.	Simpang Kanan	-	4	-	3
3.	Puguk	1	2	-	2
4.	Bengkarek	1	2	-	-
5.	Pasak Piang	-	2	-	-
6.	Pasak	1	4	-	4
7.	Panca Roba	1	-	1	-
8.	Lingga	1	1	-	1
9.	Korek	-	2	-	3
10.	Jawa Tengah	1	2	-	-
11.	Sui Ambawang Kuala	1	2	1	2
12.	Mega Timur	1	3	-	1
13.	Teluk Bakung	1	-	-	-
2010		9	26	2	16
2009	
2008		5	10	2	7
2007		6	5	2	2
2006		6	5	2	2

Sumber : Profil kecamatan

Keterangan : ...) Data tidak tersedia

Tabel : 4.1.14 Banyaknya Madrasah Menurut Jenjangnya di Kecamatan Sungai Ambawang Tahun 2010

No.	Desa/Kelurahan	Diniyah	Ibtidaiyah	Tsanawiyah	Aliyah
(1)	(2)	(3)	(4)	(5)	(6)
1.	Durian	1	5	2	-
2.	Simpang Kanan	1	4	4	3
3.	Puguk	-	4	2	2
4.	Bengkarek	-	4	2	-
5.	Pasak Piang	2	7	2	-
6.	Pasak	1	9	4	4
7.	Panca Roba	2	4	-	-
8.	Lingga	1	4	1	1
9.	Korek	-	5	2	3
10.	Jawa Tengah	1	2	2	-
11.	Sui Ambawang Kuala	2	5	2	2
12.	Mega Timur	1	5	3	1
13.	Teluk Bakung	1	-	-	-
2010		13	58	26	16
2009	
2008		1	29	11	7
2007		1	29	11	7
2006		-	29	11	7

Sumber : KUA

Keterangan : ...) Data tidak tersedia

Tabel : 4.1.15
Jumlah Sekolah Negeri Menurut Jenjangnya Dirinci Per Desa
di Kecamatan Sungai Ambawang Tahun 2011

No.	Desa	SD/MI Negeri	SMP/MTs Negeri	SMA/SMK/MA Negeri	Jumlah
(1)	(2)	(3)	(4)	(5)	(6)
1	Durian	4	-	-	4
2	Simpang Kanan	3	-	-	3
3	Puguk	2	1	-	3
4	Bengkarek	2	1	-	3
5	Pasak Piang	2	-	-	2
6	Pasak	3	1	-	4
7	Panca Roba	2	1	1	4
8	Lingga	3	1	-	4
9	Korek	4	-	-	4
10	Jawa Tengah	4	1	-	5
11	Sui Ambawang Kuala	5	1	1	7
12	Mega Timur	4	1	-	5
13	Teluk Bakung	5	1	-	6
Kecamatan Sungai Ambawang		43	8	2	54

Sumber : Masing-masing Kantor Desa

Tabel : 4.2.1 Jumlah Tenaga Kesehatan Menurut Jenisnya di Kecamatan Sungai Ambawang 2010

No.	Desa	Dokter	Bidan	Mantri Kes/ Perawat	Dukun Bayi Terlatih
(1)	(2)	(3)	(4)	(5)	(6)
1.	Durian	-	2	-	7
2.	Simpang Kanan	-	1	-	9
3.	Puguk	-	1	-	8
4.	Bengkarek	1	1	1	2
5.	Pasak Piang	-	1	-	4
6.	Pasak	-	1	-	16
7.	Panca Roba	-	2	-	6
8.	Lingga	1	2	-	3
9.	Korek	-	3	-	3
10.	Jawa Tengah	-	1	2	4
11.	Sui Ambawang Kuala	1	2	2	11
12.	Mega Timur	-	1	-	13
13.	Teluk Bakung	-	2	1	7
2010		3	20	6	93
2009		-	19	10	57
2008		3	18	15	80
2007		2	16	11	83

Sumber : Puskesmas

Tabel : 4.2.2 Jumlah Fasilitas Kesehatan Menurut Jenisnya di Kecamatan Sungai Ambawang 2010

No.	Desa	Puskesmas	Puskesmas Pembantu	Polindes
(1)	(2)	(3)	(4)	(5)
1.	Durian	-	1	1
2.	Simpang Kanan	-	-	1
3.	Puguk	-	1	-
4.	Bengkarek	1	-	-
5.	Pasak Piang	-	-	-
6.	Pasak	-	1	-
7.	Panca Roba	-	1	1
8.	Lingga	1	-	1
9.	Korek	-	-	-
10.	Jawa Tengah	-	1	1
11.	Sui Ambawang Kuala	1	-	1
12.	Mega Timur	-	1	2
13.	Teluk Bakung	-	1	3
2010		3	7	11
2009		2	9	10
2008		2	7	13
2007		2	8	11

Bersambung

Lanjutan Tabel : 4.2.2

No	Desa	Praktek Dokter	Praktek Bidan	Praktek ManKes	Posyandu
(1)	(2)	(3)	(4)	(5)	(6)
1.	Durian	-	-	1	3
2.	Simpang Kanan	-	-	-	4
3.	Puguk	-	-	-	2
4.	Bengkarek	-	1	1	2
5.	Pasak Piang	-	1	-	2
6.	Pasak	-	1	-	2
7.	Panca Roba	-	1	1	4
8.	Lingga	1	2	1	3
9.	Korek	-	1	-	5
10.	Jawa Tengah Sui Ambawang	-	1	1	4
11.	Kuala	1	1	-	8
12.	Mega Timur	-	-	1	8
13.	Teluk Bakung	-	3	1	5
2010		2	12	7	52
2009		-	11	6	36
2008		2	13	11	45
2007		2	13	-	35

Sumber : Puskesmas

Tabel : 4.2.3 Jumlah Sarana Pelayanan Keluarga Berencana di Kecamatan Sungai Ambawang 2010

No.	Desa	KKB	PPKBD	Posyandu	Kelompok Akseptor
(1)	(2)	(3)	(4)	(5)	(6)
1.	Durian	-	1	3	7
2.	Simpang Kanan	-	1	4	6
3.	Puguk	-	1	2	2
4.	Bengkarek	1	1	2	11
5.	Pasak Piang	-	1	2	11
6.	Pasak	-	1	2	8
7.	Panca Roba	-	1	4	13
8.	Lingga	1	1	3	9
9.	Korek	-	1	5	6
10.	Jawa Tengah	-	1	4	10
11.	Sui Ambawang Kuala	1	1	8	10
12.	Mega Timur	-	1	8	33
13.	Teluk Bakung	-	1	5	5
2010		3	13	52	131
2009		2	11	45	126
2008		2	12	45	4.271
2007		2	12	40	149

Sumber : Puskesmas

**Tabel : 4.2.4 Jumlah Kunjungan Pasien pada Puskesmas
di Kecamatan Sungai Ambawang Tahun 2010**

No.	Bulan	Pasien Umum	Askes	Askeskin	Lainnya	Jumlah
(1)	(2)	(3)	(4)	(5)	(6)	(7)
1.	Januari	943	214	864	-	2.021
2.	Februari	1.017	226	901	-	2.144
3.	Maret	826	157	885	-	1.868
4.	April	1.214	232	937	-	2.383
5.	Mei	1.309	164	1.072	-	2.545
6.	Juni	1.248	207	848	-	2.303
7.	Juli	1.431	148	903	-	2.482
8.	Agustus	1.487	262	1.134	-	2.883
9.	September	955	315	1.166	-	2.436
10.	Oktober	1.371	191	1.142	-	2.704
11.	Nopember	1.412	367	1.139	-	2.918
12.	Desember	1.923	519	1.427	-	3.869
2010		15.136	3.002	12.418	-	30.556
2009		12.079	2.237	8.837	-	23.153
2008		1.950	1.700	3.761	901	8.312
2007		2.970	1.715	2.518	713	7.916

Sumber : Puskesmas

Tabel : 4.2.5 Jumlah Penduduk yang di Imunisasi di Puskesmas di Kecamatan Sungai Ambawang Tahun 2010

No.	Bulan	BCG	DPT			POLIO			
			1	2	3	1	2	3	4
(1)	(2)	(3)	(4)	(5)	(6)	(7)	(8)	(9)	(10)
1.	Januari	107	104	118	113	112	126	124	87
2.	Februari	103	111	106	127	124	98	117	94
3.	Maret	134	132	142	149	131	143	109	67
4.	April	98	106	128	135	116	87	121	92
5.	Mei	82	113	122	118	110	119	124	95
6.	Juni	217	212	237	264	327	277	216	246
7.	Juli	143	138	130	148	133	164	124	103
8.	Agustus	139	157	140	182	219	182	163	171
9.	September	125	159	143	171	154	157	152	114
10.	Oktober	156	153	167	154	183	163	176	126
11.	Nopember	169	192	241	276	274	264	283	260
12.	Desember	240	261	294	344	328	331	317	298
2010		1.713	1.838	1.968	2.181	2.211	2.111	2.026	1.753
2009		1.395	1.610	1.836	1.896	1.950	1.855	1.766	1.540
2008		652	795	772	703	692	658	642	626
2007		600	606	632	552	625	608	576	433

Bersambung

Lanjutan tabel : 4.2.5

No.	Bulan	Campak	COMBO		
			1	2	3
(1)	(2)	(11)	(12)	(13)	(14)
1.	Januari	136	62	84	92
2.	Februari	98	74	79	103
3.	Maret	104	93	134	127
4.	April	97	61	108	116
5.	Mei	119	89	117	124
6.	Juni	243	137	215	267
7.	Juli	148	79	116	120
8.	Agustus	197	174	146	135
9.	September	133	102	118	109
10.	Oktober	167	118	164	163
11.	Nopember	218	153	275	267
12.	Desember	250	191	301	354
2010		1.910	1.333	1.827	1.977
2009		1.686	1.073	1.665	1.765
2008		707	795	772	703
2007		505	589	531	466

Sumber : Puskesmas

Tabel : 4.2.6
Jumlah Posyandu, Poskesdes dan Polindes Dirinci Per Desa
di Kecamatan Sungai Ambawang Tahun 2011

No.	Desa	Posyandu	Poskesdes	Polindes	Jumlah
(1)	(2)	(3)	(4)	(5)	(7)
1	Durian	1	1	-	2
2	Simpang Kanan	1	-	1	2
3	Puguk	1	-	-	1
4	Bengkarek	1	1	-	2
5	Pasak Piang	1	1	-	2
6	Pasak	1	1	-	2
7	Panca Roba	1	-	1	2
8	Lingga	1	-	1	2
9	Korek	1	1	-	2
10	Jawa Tengah	1	-	1	2
11	Sui Ambawang Kuala	1	-	1	2
12	Mega Timur	1	2	-	3
13	Teluk Bakung	1	-	3	4
Kec. Sungai Ambawang		13	7	8	28

Sumber : Masing-masing Kantor Desa

Keterangan : Posyandu yang dicatat hanya yang memiliki bangunan

**Tabel : 4.3.1 Tempat Ibadah Menurut Jenisnya
di Kec. Sungai Ambawang Th. 2007-2010**

No.	Tempat Ibadah Menurut Agama	T a h u n			
		2007	2008	2009	2010
(1)	(2)	(3)	(4)	(5)	(6)
1.	ISLAM				
	a. Masjid	93	87	108	106
	b. Surau	103	28	173	207
2.	KATHOLIK				
	a. Gereja	15	3	39	23
	b. Kapel	-	1	9	1
3.	PROTESTAN				
	a. Gereja	10	12	9	27
	b. Kapel	8	-	9	-
4.	BUDHA				
	a. Vihara	-	-	8	-
5.	HINDU				
	a. Pura	-	-	-	-
6.	KONGHUCU				
	a. Kelenteng	-	-	2	-

Sumber : Data Tahun 2010 dari Kantor Kementerian Agama Kab. Kubu Raya
Data Tahun 2009 dari Kantor Kementerian Agama Kab. Pontianak
Data Tahun 2007-2008 dari Kantor Camat Sungai Ambawang

**Tabel : 4.3.2 Tempat Ibadah Menurut Jenisnya
di Kecamatan Sungai Ambawang 2010**

No.	Desa	Masjid	Surau	Protestan	
				Gereja	Kapel
(1)	(2)	(3)	(4)	(5)	(6)
1.	Durian	10	15	2	-
2.	Simpang Kanan	13	52	4	-
3.	Puguk	7	27	2	-
4.	Bengkarek	12	9	1	-
5.	Pasak Piang	7	14	-	-
6.	Pasak	12	26	1	-
7.	Panca Roba	1	5	3	-
8.	Lingga	6	7	4	-
9.	Korek	8	15	2	-
10.	Jawa Tengah	10	10	-	-
11.	Sui Ambawang Kuala	9	16	1	-
12.	Mega Timur	11	10	1	-
13.	Teluk Bakung	-	1	6	-
2010		106	207	27	-
2009	
2008		87	28	12	-
2007		93	103	10	8
2006		90	99	10	8

Bersambung...

Lanjutan Tabel : 4.3.2

No.	Desa	Katholik		Hindu	Budha
		Gereja	Kapel	Pura	Vihara
(1)	(2)	(7)	(8)	(9)	(10)
1.	Durian	-	-		
2.	Simpang Kanan	3	-	-	-
3.	Puguk	-	-	-	-
4.	Bengkarek	2	-	-	-
5.	Pasak Piang	1	-	-	-
6.	Pasak	1	-	-	-
7.	Panca Roba	2	-	-	-
8.	Lingga	2	-	-	-
9.	Korek	4	-	-	-
10.	Jawa Tengah	-	-	-	-
11.	Sui Ambawang Kuala	1	-	-	-
12.	Mega Timur	-	-	-	-
13.	Teluk Bakung	7	1	-	-
2010		23	1	-	-
2009	
2008		3	1	-	-
2007		15	-	-	-
2006		-	-	-	-

Sumber : Kantor Camat

Keterangan : ...) Data tidak tersedia

**Tabel : 4.3.3 Jumlah Nikah, Cerai, Talak, dan Rujuk
di Kecamatan Sungai Ambawang 2010**

No.	Desa	Nikah	Cerai	Talak	Rujuk
(1)	(2)	(3)	(4)	(5)	(6)
1.	Januari	55	-	-	-
2.	Februari	35	-	-	-
3.	Maret	22	-	-	-
4.	April	53	-	-	-
5.	Mei	60	-	-	-
6.	Juni	50	-	-	-
7.	Juli	30	-	-	-
8.	Agustus	65	-	-	-
9.	September	30	-	-	-
10.	Oktober	30	-	-	-
11.	Nopember	32	-	-	-
12.	Desember	27	-	-	-
2010		489	-	-	-
2009		510	-	-	-
2008		413	-	-	-
2007		377	-	-	-

Sumber : KUA

Tabel : 4.4.1 Banyaknya Kejahatan/Pelanggaran yang Dilaporkan dan Diselesaikan di Kec. Sungai Ambawang Tahun 2010

NO	Jenis Kejahatan	Total Tahun 2010		Triwulan 2009								Total Tahun 2009	
				I		II		III		IV			
		L	S	L	S	L	S	L	S	L	S	L	S
(1)	(2)	(3)	(4)	(5)	(6)	(7)	(8)	(9)	(10)	(11)	(12)	(13)	(14)
I	KEJAHATAN KONVENSIONAL	50	14	32	12	21	9	16	7	8	4	77	32
1	CURAS - TODONG	3	-	1	-	-	-	1	-	1	-	3	-
2	CURAS - JAMBRET	1	-	-	-	-	-	-	-	-	-	-	-
3	CURANMOR R2	10	-	5	-	2	-	-	-	1	-	8	-
4	CURANMOR R4	-	-	-	-	-	-	-	-	-	-	-	-
5	CURAT	5	2	2	1	-	-	-	-	2	-	4	1
6	CURI BIASA	16	4	8	3	8	2	7	2	1	1	24	8
7	ANIRAT	-	-	-	-	-	-	-	-	-	-	-	-
8	ANIRING	5	3	6	3	3	2	-	-	-	-	9	5
9	PENCABULAN	1	1	-	-	1	1	2	-	1	1	4	2
10	PENGEROYOKAN	-	-	-	-	1	-	-	-	1	1	2	1
11	PENGHELAPAN	-	-	3	1	2	-	2	1	-	-	7	2
12	PENIPUAN	3	3	-	-	-	-	-	-	-	-	-	-
13	PERB TDK SENANG	1	1	-	-	1	1	-	-	1	1	2	2
14	SENPI / HANDAK	-	-	-	-	-	-	-	-	-	-	-	-
15	PEMBUNUHAN	-	-	1	1	-	-	-	-	-	-	1	1
16	PERJUDIAN	2	-	-	-	-	-	1	1	-	-	1	1
17	PEMALSUAN	-	-	1	-	-	-	-	-	-	-	1	-
18	PENYEROBOTAN TANAH	-	-	1	-	-	-	-	-	-	-	1	-
19	PENGRUSAKAN	-	-	3	2	1	1	-	-	-	-	4	3
20	PEMERASAN	-	-	-	-	-	-	-	-	-	-	-	-
21	PENGANCAMAN	-	-	-	-	-	-	1	1	-	-	1	1
22	PENGHINAAN / CEMAR	1	-	-	-	-	-	-	-	-	-	-	-
23	CURI DLM KELUARGA	-	-	-	-	-	-	-	-	-	-	-	-
24	PERKOSAAN	-	-	-	-	-	-	1	1	-	-	1	1
25	KDRT	1	-	-	-	-	-	-	-	-	-	-	-
26	SAJAM	-	-	-	-	-	-	1	1	-	-	1	1
27	PEMBAKARAN	-	-	1	1	-	-	-	-	-	-	1	1

Lanjutan Tabel : 4.4.1

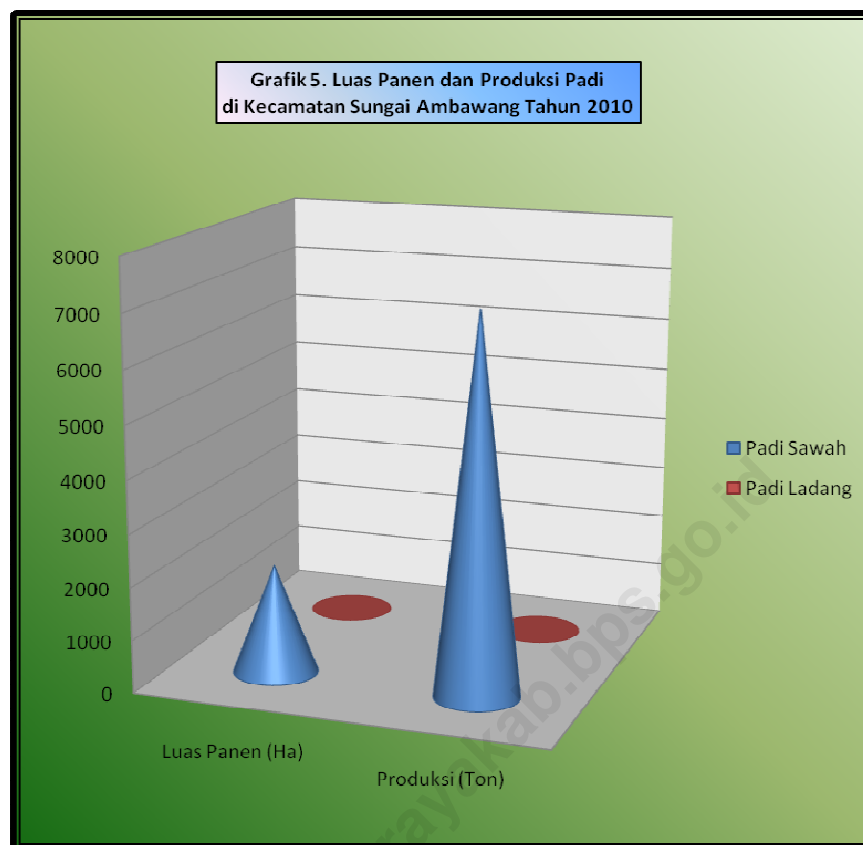
NO	Jenis Kejahatan	Total Tahun 2010		Triwulan 2009								Total Tahun 2009	
				I		II		III		IV			
		L	S	L	S	L	S	L	S	L	S	L	S
(1)	(2)	(3)	(4)	(5)	(6)	(7)	(8)	(9)	(10)	(11)	(12)	(13)	(14)
28	MELARIKAN ANAK	-	-	-	-	-	-	-	-	-	-	-	-
29	PERC PENCURIAN	2	-	-	-	-	-	-	-	-	-	-	-
30	HAK CIPTA	-	-	-	-	-	-	-	-	-	-	-	-
31	PENADAHAN	-	1	-	-	-	-	-	-	-	-	-	-
32	LINDUNG ANAK	-	-	-	-	-	-	-	-	-	-	-	-
33	KEPABEANAN	-	-	-	-	-	-	-	-	-	-	-	-
34	PERNIKAHAN TERHALANG	4	-	-	-	-	-	-	-	-	-	-	-
35	PERAMPASAN	-	-	-	-	-	-	-	-	-	-	-	-
36	ZINAH	7	-	-	-	-	-	-	-	-	-	-	-
37	PERC PERKOSAAN	2	-	-	-	-	-	-	-	-	-	-	-
38	MIGAS	2	-	-	-	1	1	-	-	-	-	1	1
39	PERKELAHIAN	1	-	-	-	-	-	-	-	-	-	-	-
40	ABORSI	-	-	-	-	-	-	-	-	-	-	-	-
41	LINDUNG KONSUMEN	-	-	-	-	-	-	-	-	-	-	-	-
42	PETASAN/MERCON	2	-	-	-	1	1	-	-	-	-	1	1
43	PERAMPASAN	-	-	-	-	-	-	-	-	-	-	-	-
II	KEJAHATAN TRANS NASIONAL	-	1	-	-	-	-	-	-	-	-	-	-
1	PERDAGANGAN BAYI	-	-	-	-	-	-	-	-	-	-	-	-
2	GULA ILEGAL	-	1	-	-	-	-	-	-	-	-	-	-
3	TKI ILEGAL	-	-	-	-	-	-	-	-	-	-	-	-
4	EMAS ILEGAL	-	-	-	-	-	-	-	-	-	-	-	-
5	SOSIS ILEGAL	-	-	-	-	-	-	-	-	-	-	-	-
6	TRAFFICKING	-	-	-	-	-	-	-	-	-	-	-	-
7	BAHAN PELEDAK	-	-	-	-	-	-	-	-	-	-	-	-
III	KEJAHATAN THDP KEKAYAAN NEGARA	8	-	2	1	2	2	1	-	-	-	5	3
1	UANG PALSU	-	-	-	-	-	-	1	-	-	-	1	-
2	KAYU ILEGAL	8	-	2	1	2	2	-	-	-	-	4	3
3	PENYALAHGUNAAN BBM	-	-	-	-	-	-	-	-	-	-	-	-
4	KORUPSI	-	-	-	-	-	-	-	-	-	-	-	-

Lanjutan Tabel : 4.4.1

NO	Jenis Kejahatan Type of crime	Total Tahun 2010		Triwulan 2009								Total Tahun 2009	
				I		II		III		IV			
		L	S	L	S	L	S	L	S	L	S	L	S
(1)	(2)	(3)	(4)	(5)	(6)	(7)	(8)	(9)	(10)	(11)	(12)	(13)	(14)
IV	KEJAHATAN KONTIJENSI	-	-	-	-	-	-	-	-	-	-	-	-
1	MAKAR	-	-	-	-	-	-	-	-	-	-	-	-
2	SEPARATISME	-	-	-	-	-	-	-	-	-	-	-	-
3	RUSUH MASSAL	-	-	-	-	-	-	-	-	-	-	-	-
4	TAPAL BATAS / BORDER	-	-	-	-	-	-	-	-	-	-	-	-
5	KONFLIK SUKU	-	-	-	-	-	-	-	-	-	-	-	-
6	PERKELAHIAN TNI / POLRI	-	-	-	-	-	-	-	-	-	-	-	-
7	SERANG MAKO / ASRAMA	-	-	-	-	-	-	-	-	-	-	-	-
8	SERANG ANGGT POLRI	-	-	-	-	-	-	-	-	-	-	-	-
9	MELAWAN PETUGAS / POLRI	-	-	-	-	-	-	-	-	-	-	-	-
Jumlah		51	14	34	13	23	11	17	7	8	4	82	35

Sumber Data : Poltabes Pontianak

Keterangan : L = dilaporkan ; S = diselesaikan



**Tabel : 5.1.1 Luas Penggunaan Tanah Menurut Jenis Lahan
di Kecamatan Sungai Ambawang Th. 2008-2010 (Ha)**

No.	Jenis Lahan	Tahun		
		2008	2009	2010
(1)	(2)	(3)	(4)	(5)
I. LAHAN PERTANIAN		33.210	33.110	33.100
A. Lahan Sawah		4.770	4.850	4.850
B. Lahan Bukan Sawah		28.440	28.260	28.260
1.	Tegal/Kebun	1.900	1.950	1.900
2.	Ladang/Huma	2.800	2.850	2.800
3.	Perkebunan	17.200	17.500	18.000
4.	Hutan Rakyat	3.669	3.700	3.565
5.	Tambak	-	-	-
6.	Kolam/Tebat/Empang	21	244	24
7.	Padang Penggembalaan/rumput	-	-	-
8.	Sementara tdk diusahakan	1.950	1.216	1.171
9.	Lainnya (pekarangan ditanami prtnian)	900	800	800
II. LAHAN BUKAN PERTANIAN		39.400	39.500	39.500
1.	Rumah,bangunan & hal sekitar	2.600	2.650	2.650
2.	Hutan Negara	35.400	35.400	35.400
3.	Rawa-rawa (tdk ditanami)	-	-	-
4.	Lainnya (jln,sungai,danau,L.tandus)	1.400	1.450	1.450
III. Luas Wilayah		72.610	72.610	72.610

Sumber : Statistik Penggunaan Lahan Kab. Kubu Raya 2011

Tabel : 5.1.2 Luas Panen, Produksi Tanaman Padi dan Palawija di Kecamatan Sungai Ambawang Tahun 2010

No.	Jenis Tanaman Bahan Makanan	Luas Panen (Ha)	Rata-rata Produksi (Kw/Ha)	Produksi (Ton)
(1)	(2)	(3)	(4)	(5)
1.	Padi	2,048	34.71	7,108
2.	Padi Sawah	2,048	34.71	7,108
3.	Padi Ladang	-	-	-
4.	Jagung	169	27,77	469
5.	Kedelai	-	-	-
6.	Kacang Tanah	-	-	-
7.	Kacang Hijau	-	-	-
8.	Ubi Kayu	96	139,06	1.335
9.	Ubi Jalar	6	76,65	125

Sumber : Statistik Pertanian Tanaman Pangan Kab. Kubu Raya 2011

Tabel : 5.1.3 Luas Tanam dan Luas Panen Padi di Kecamatan Sungai Ambawang Tahun 2003 - 2010 (Ha)

Tahun	Padi Sawah		Padi Ladang	
	Luas Tanam	Luas Panen	Luas Tanam	Luas Panen
(1)	(2)	(3)	(4)	(5)
2003	1.482	859	-	-
2004	1.533	1.569	-	-
2005	1.722	1.513	-	-
2006	2.238	1.752	-	-
2007	2.236	2.470	-	-
2008	2.378	2.126	50	-
2009	2.309	2.445	-	-
2010	2.084	2.048	-	-

Sumber : Statistik Pertanian Tanaman Pangan Kab. Kubu Raya 2011

**Tabel : 5.1.4 Luas Tanam dan Luas Panen Palawija
di Kecamatan Sungai Ambawang 2010 (Ha)**

No.	Jenis Tanaman	Luas Tanam	Luas Panen
(1)	(2)	(3)	(4)
1.	Jagung	290	169
2.	Kacang Kedelai	1	-
3.	Kacang Tanah	-	-
4.	Kacang Hijau	-	-
5.	Ubi Kayu	61	96
6.	Ubi Jalar	10	6

Sumber : Statistik Pertanian Tanaman Pangan Kab. Kubu Raya 2011

Tabel : 5.1.5 Luas Panen, Produksi Tanaman Sayuran & Buah-Buahan Semusim Di Kecamatan Sungai Ambawang Tahun 2010

No.	Jenis Tanaman Bahan Makanan	Luas Panen (Ha)	Rata-rata Produksi (Kw/Ha)	Produksi (Ton)
(1)	(2)	(3)	(4)	(5)
1.	Bawang Daun	11	131,82	145
2.	Petsai/Sawi	18	125,00	225
3.	Lobak	-	-	-
4.	Kacang Merah	-	-	-
5.	Kacang Panjang	52	37,62	196
6.	Cabe Besar	-	-	-
7.	Cabe Rawit	8	9,38	8
8.	Tomat	25	33,60	84
9.	Terung	39	39,23	153
10.	Buncis	-	-	-
11.	Ketimun	25	41,20	103
12.	Labu Siam	-	-	-
13.	Kangkung	27	92,59	250
14.	Bayam	-	-	-
15.	Melon	-	-	-
16.	Semangka	1	100,00	10
17.	Blewah	-	-	-

Sumber : Statistik Pertanian Tanaman Hortikultura Kab. Kubu Raya 2011

Tabel : 5.1.6 Jumlah Tanaman yang Menghasilkan dan Produksi Tanaman Buah-Buahan dan Sayuran Tahunan di Kecamatan Sungai Ambawang Tahun 2010

No.	Jenis Tanaman Bahan Makanan	Tan.yang Menghasilkan (pohon, rumpun*)	Rata-rata Produksi (Kw/pohon/ rumpun)	Produksi (Ton)
(1)	(2)	(3)	(4)	(5)
1.	Alpukat	-	-	-
2.	Belimbing	178	0,54	10
3.	Duku/Langsar/Kokosan	150	1,77	27
4.	Durian	175	1,13	20
5.	Jambu Biji	60	0,50	3
6.	Jambu Air	325	0,62	20
7.	Jerk Siam/Keprok	112	0,43	5
8.	Jeruk Besar	118	0,58	7
9.	Mangga	115	0,80	9
10.	Manggis	2.610	0,32	84
11.	Nangka/Cempedak	1.726	0,73	127
12.	Nenas *)	1.007.347	0,02	1.893
13.	Pepaya	1.294	1,01	131
14.	Pisang *)	3.592	0,29	105
15.	Rambutan	11.833	0,38	450
16.	Salak *)	360	0,32	12
17.	Sawo	199	1,22	24
18.	Markisa/Konyal	-	-	-
19.	Sirsak	168	0,24	4
20.	Sukun	151	0,54	8
21.	Apel	-	-	-
22.	Anggur	-	-	-
23.	Melinjo	178	0,38	7
24.	Petai	522	0,48	25
25.	Jengkol	675	1,05	71

Sumber : Statistik Pertanian Tanaman Hortikultura Kab. Kubu Raya 2011

**Tabel : 5.1.7 Luas Panen & Produksi Tanaman Biofarmaka
Di Kecamatan Sungai Ambawang Tahun 2010**

No.	Jenis Tanaman Bahan Makanan	Luas Panen (M ² , pohon*)	Produksi (Kg)
(1)	(2)	(3)	(4)
1.	Jahe	55.000	77.550
2.	Laos/Lengkuas	50.000	75.075
3.	Kencur	50.000	56.500
4.	Kunyit	35.000	40.000
5.	Lempuyang	-	-
6.	Temulawak	-	-
7.	Temuireng	-	-
8.	Temukunci	-	-
9.	Dlingo/Dringo	-	-
10.	Kapulaga	-	-
11.	Mengkudu/Pace *)	-	-
12.	Mahkota Dewa *)	-	-
13.	Kejibeling	-	-
14.	Sambiloto	-	-
15.	Lidah Buaya	100.000	179.550

Sumber : Statistik Pertanian Tanaman Hortikultura Kab. Kubu Raya 2011

**Tabel : 5.2.1 Luas Tanam Dan Produksi Tanaman Perkebunan
Menurut Jenisnya di Kecamatan Sungai Ambawang
Tahun 2008-2010**

No.	Jenis Tanaman	2008		2009		2010	
		Luas Tanam	Produk si	Luas Tanam	Produk si	Luas Tanam	Produk si
		(Ha)	(Ton)	(Ha)	(Ton)	(Ha)	(Ton)
(1)	(2)	(3)	(4)	(5)	(6)	(7)	(8)
1	Karet	13.001,4	6.305,3	8.716	6.416	13.283	6.466
2	Kelapa Dalam	-	-	-	-	-	-
3	Kelapa Hybrida	-	-	-	-	-	-
4	Kelapa Sawit	-	-	6.411	6.411	8.120	12.956
5	Lada	164,0	15,5	62	32	154	61
6	Kopi	2.096,0	58,9	835	250	1.902	245
7	Kakao	-	-	-	-	-	-
8	Aneka Tanaman	-	-	-	-	-	-

Sumber : Kabupaten Kubu Raya Dalam Angka 2011

**Tabel : 5.2.2 Luas Areal Kawasan Hutan Menurut Jenisnya
di Kecamatan Sungai Ambawang Tahun 2010 (Ha)**

No	Jenis Kawasan Hutan	Tahun 2010	
		Angka Kecamatan	Total Kabupaten
(1)	(2)	(3)	(4)
1	AREAL DALAM KAWASAN	34.253,51	388.392,73
a	Hutan Lindung (HL)	-	171.447,35
b	Hutan Produksi (HP)	13.795,07	98.104,39
c	Hutan Produksi Konversi (HPK)	20.458,44	53.041,54
d	Hutan Produksi Terbatas (HPT)	-	65.769,45
2	AREAL DILUAR KAWASAN HUTAN/ AREAL PENGGUNAAN LAINNYA	70.022,49	443.286,83
Jumlah		104.276,00	831.679,56

Sumber : Kabupaten Kubu Raya Dalam Angka 2011

Tabel : 5.3.1 Jumlah Ternak Besar dan Kecil Menurut Jenisnya di Kecamatan Sungai Ambawang 2008-2010 (Ekor)

No	Jenis Ternak	Tahun		
		2008	2009	2010
(1)	(2)	(3)	(4)	(5)
I	TERNAK BESAR	2.903	3.172	3.246
1	Sapi	2.903	3.172	3.246
2	Kerbau	-	-	-
II	TERNAK KECIL	24.425	28.239	30.125
1	Babi	19.815	22.488	24.202
2	Kambing	4.610	5.751	5.923
3	Domba	-	-	-

Sumber : Kabupaten Kubu Raya Dalam Angka 2011

**Tabel : 5.3.2 Jumlah Ternak Unggas Menurut Jenisnya
di Kecamatan Sungai Ambawang
Tahun 2008-2010 (Ekor)**

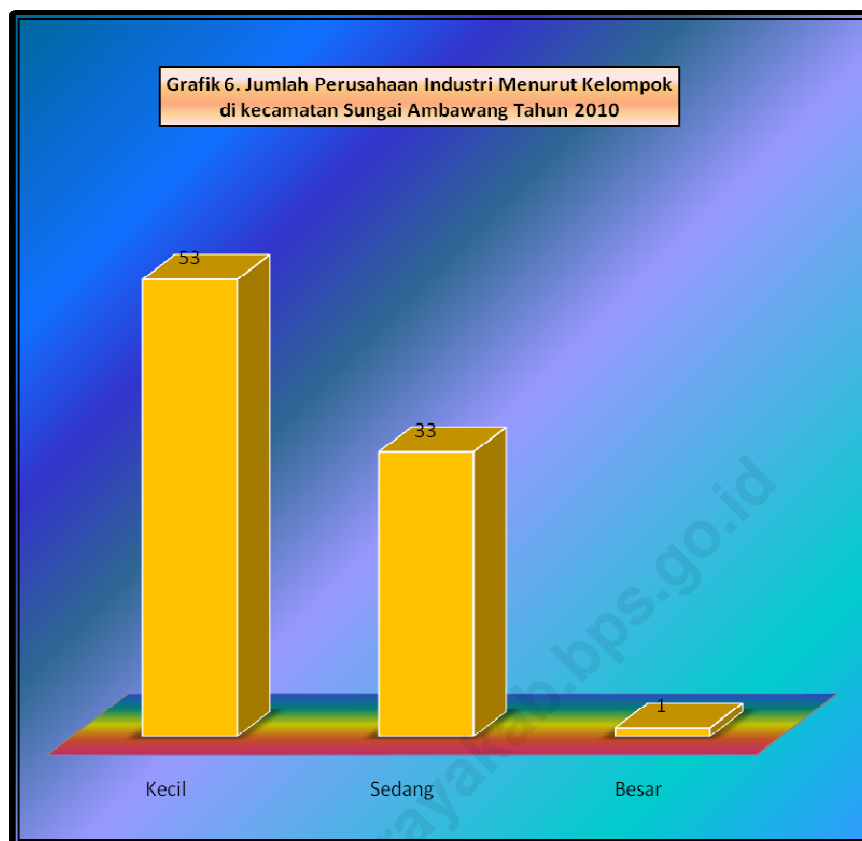
No	Jenis Ternak	Tahun		
		2008	2009	2010
(1)	(2)	(3)	(4)	(5)
1	AYAM RAS	411.437	6.36.691	352.485
a	Pedaging	283.436	479.993	352.485
b	Petelur	128.001	156.698	-
2	AYAM BURAS	454.390	954.440	361.024
3	ITIK	5.797	7.571	2.872

Sumber : Kabupaten Kubu Raya Dalam Angka 2011

**Tabel : 5.4 Produksi Perikanan Laut, Perairan Umum dan Budidaya
di Kecamatan Sungai Ambawang Tahun 2008-2010 (Ton)**

No	Jenis / Sarana	Tahun		
		2008	2009	2010
(1)	(2)	(3)	(4)	(5)
1	Perikanan Laut	-	-	-
2	Perairan Umum	5,36	0,3	-
3	Budidaya	18,80	17,44	44
Jumlah		24,24	17,74	44

Sumber : Kabupaten Kubu Raya Dalam Angka 2011



**Tabel : 6.1 Perusahaan Industri menurut Kelompok
di Kecamatan Sungai Ambawang 2010**

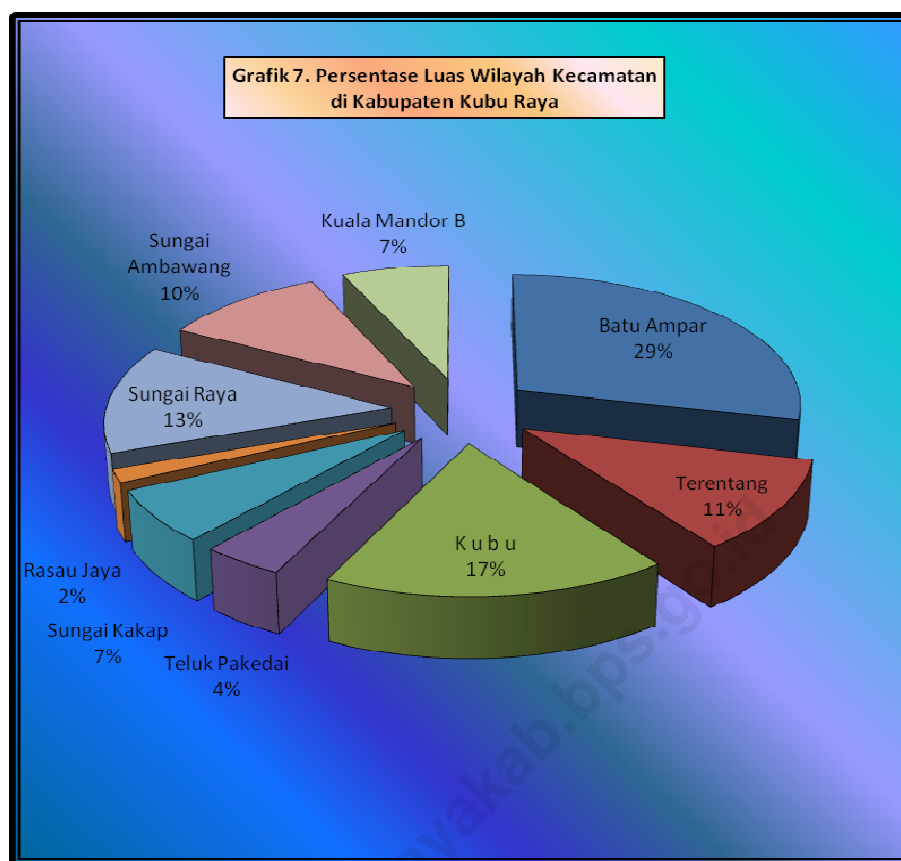
No.	Desa	Kecil	Sedang	Besar	Jumlah
(1)	(2)	(3)	(4)	(5)	(6)
1.	Durian	2	1	-	3
2.	Simpang Kanan	1	-	-	1
3.	Puguk	1	-	-	1
4.	Bengkarek	2	-	-	2
5.	Pasak Piang	-	-	-	-
6.	Pasak	2	-	-	2
7.	Panca Roba	2	4	-	6
8.	Lingga	2	1	-	3
9.	Korek	1	8	-	9
10.	Jawa Tengah	1	1	-	2
11.	Sui Ambawang Kuala	29	4	-	33
12.	Mega Timur	7	1	1	9
13.	Teluk Bakung	3	13	-	16
2010		53	33	1	87
2009		48	33	1	82
2008		-	-	-	-
2007		48	5	-	53

Sumber : Kepala Desa

**Tabel : 6.2 Koperasi menurut Jenisnya di Kecamatan
Sungai Ambawang Tahun 2010**

No.	Desa	KUD	Kop pontren	KPRI	KOPKAR	KSU	Kop Karet	Jumlah
(1)	(2)	(3)	(4)	(5)	(6)	(7)	(8)	(9)
1.	Durian	-	-	-	-	-	-	-
2.	Simpang Kanan	-	1	-	-	-	-	1
3.	Puguk	-	-	-	-	-	-	-
4.	Bengkarek	1	-	-	-	-	-	1
5.	Pasak Piang	-	-	-	-	-	-	-
6.	Pasak	-	-	-	-	-	-	-
7.	Panca Roba	-	-	-	-	-	-	-
8.	Lingga	-	-	-	-	-	-	-
9.	Korek	-	-	-	-	1	-	1
10.	Jawa Tengah	1	-	-	-	-	-	1
11.	S. Ambawang Kuala	-	1	2	-	2	1	6
12.	Mega Timur	1	-	-	1	-	-	2
13.	Teluk Bakung	-	-	-	-	1	-	1
2010		3	2	2	1	4	1	13
2009		3	2	2	1	4	1	13
2008		-	-	-	-	-	-	-
2007		3	2	2	1	3	1	12

Sumber : Kepala Desa



Tabel : 7.1
Jumlah Penduduk, Luas Desa dan Kepadatannya
Dirinci Per Kecamatan di Kabupaten Kubu Raya Tahun 2010

No.	Kecamatan	Jumlah Penduduk	Luas Desa (KM2)	Kepadatan Per KM2
(1)	(2)	(3)	(4)	(5)
1.	Batu Ampar	33.113	2.002,70	17
2.	Terentang	10.177	786,40	13
3.	K u b u	36.469	1.211,60	30
4.	Teluk Pakedai	18.767	291,90	64
5.	Sungai Kakap	101.200	453,17	223
6.	Rasau Jaya	23.499	111,07	212
7.	Sungai Raya	188.014	929,30	202
8.	Sungai Ambawang	65.879	726,10	91
9.	Kuala Mandor B	23.852	473,00	50
2010		500.970	6.985,24	72
2009		490.408	6.985,24	70
2008		482.487	6.985,24	69

Sumber : BPS Kab. Kubu Raya

Tabel : 7.2
Jumlah Desa, Dusun, RW dan RT Dirinci Per Kecamatan
di Kabupaten Kubu Raya 2010

No.	Kecamatan	Satuan Lingkungan Setempat			
		Desa	Dusun	RW	RT
(1)	(2)	(3)	(4)	(5)	(6)
1.	Batu Ampar	14	51	48	209
2.	Terentang	9	25	33	92
3.	K u b u	20	67	126	303
4.	Teluk Pakedai	14	46	48	153
5.	Sungai Kakap	12	48	122	556
6.	Rasau Jaya	6	23	58	218
7.	Sungai Raya	16	54	127	778
8.	Sungai Ambawang	13	58	72	354
9.	Kuala Mandor B	5	21	28	149
2010		109	405	761	2.812
2009		106	405	761	2.548
2008		106	393	718	2.767

Sumber : Kab. Kubu Raya Dalam Angka 2011

Tabel : 7.3
Luas Lahan Pertanian dan Bukan Pertanian Dirinci Per Kecamatan
Di Kabupaten Kubu Raya Tahun 2010 (Ha)

No.	Kecamatan	Lahan Pertanian		Lahan Bukan Pertanian	Jumlah
		Sawah	Bukan Sawah		
(1)	(2)	(3)	(4)	(5)	(6)
1.	Batu Ampar	7.800	28.570	163.700	200.070
2.	Terentang	4.430	21.760	52.450	78.640
3.	K u b u	11.800	26.388	82.972	121.160
4.	Teluk Pakedai	6.300	12.490	10.400	29.190
5.	Sungai Kakap	18.700	12.867	13.750	45.317
6.	Rasau Jaya	3.750	3.026	4.331	11.107
7.	Sungai Raya	7.250	18.434	67.246	92.930
8.	Sungai Ambawang	4.650	26.289	41.671	72.610
9.	Kuala Mandor B	4.250	21.750	21.300	47.300
2010		68.930	171.574	457.820	698.324
2009		69.295	205.149	424.080	698.524
2008		67.970	206.809	423.745	698.524

Sumber : Statistik Penggunaan Tanah Kab. Kubu Raya 2011

Tabel : 7.4
Luas Panen, Rata-Rata Produksi dan Produksi Tanaman Padi
Dirinci Per Kecamatan di Kabupaten Kubu Raya 2010

No.	Kecamatan	Padi Sawah		
		Luas Panen (Ha)	Rata-rata Produksi (Kw/Ha)	Produksi (Ton)
(1)	(2)	(3)	(4)	(5)
1.	Batu Ampar	7.869	33,73	26.542
2.	Terentang	841	35,80	3.011
3.	K u b u	9.136	32,14	29.364
4.	Teluk Pakedai	3.051	33,25	10.145
5.	Sungai Kakap	170.181	35,38	60.794
6.	Rasau Jaya	681	33,58	2.287
7.	Sungai Raya	10.880	34,80	37.857
8.	Sungai Ambawang	2.048	34,71	7.108
9.	Kuala Mandor B	2.083	32,37	6.743
2010		53.770	34,19	183.851
2009		57.160	34,04	194.600
2008		58.779	33,39	196.290

Bersambung

Lanjutan Tabel : 7.4

No.	Kecamatan	Padi Ladang		
		Luas Panen (Ha)	Rata-rata Produksi (Kw/Ha)	Produksi (Ton)
(1)	(2)	(3)	(4)	(5)
1.	Batu Ampar	15	17,03	255
2.	Terentang	1.669	22,11	3.683
3.	K u b u	-	-	-
4.	Teluk Pakedai	-	-	-
5.	Sungai Kakap	-	-	-
6.	Rasau Jaya	-	-	-
7.	Sungai Raya	-	-	-
8.	Sungai Ambawang	-	-	-
9.	Kuala Mandor B	207	18,36	380
2010		2.026	21,31	4.318
2009		2.443	19,49	4.761
2008		2.193	19,04	4.176

Bersambung

Lanjutan Tabel : 7.4

No.	Kecamatan	P a d i		
		Luas Panen (Ha)	Rata-rata Produksi (Kw/Ha)	Produksi (Ton)
(1)	(2)	(3)	(4)	(5)
1.	Batu Ampar	8.019	33,42	26.798
2.	Terentang	2.510	26,67	6.694
3.	K u b u	9.136	32,14	29.364
4.	Teluk Pakedai	3.051	33,25	10.145
5.	Sungai Kakap	17.181	35,38	60.794
6.	Rasau Jaya	681	33,58	2.287
7.	Sungai Raya	10.880	34,80	37.857
8.	Sungai Ambawang	2.048	34,71	7.108
9.	Kuala Mandor B	2.290	31,10	7.123
2010		55.796	33,72	188.169
2009		59.603	33,45	199,361
2008		59.879	32,88	200.466

Sumber : Statistik Pertanian Tanaman Pangan Kab. Kubu Raya 2011

Tabel : 7.5
Luas Panen, Rata-Rata Produksi dan Produksi Tanaman Palawija
Dirinci Per Kecamatan di Kabupaten Kubu Raya Tahun 2010

No.	Kecamatan	J a g u n g		
		Luas Panen (Ha)	Rata-rata Produksi (Kw/Ha)	Produksi (Ton)
(1)	(2)	(3)	(4)	(5)
1.	Batu Ampar	135	27,64	373
2.	Terentang	91	28,52	259
3.	K u b u	522	28,94	1.511
4.	Teluk Pakedai	156	28,05	438
5.	Sungai Kakap	1.446	29,15	4.216
6.	Rasau Jaya	453	28,97	1.312
7.	Sungai Raya	1.647	29,31	4.828
8.	Sungai Ambawang	169	27,77	469
9.	Kuala Mandor B	133	28,42	378
2010		4.752	29,01	13.784
2009		7.314	28,56	20.889
2008		7.215	26,91	19.419

Bersambung

Lanjutan Tabel : 7.5

No.	Kecamatan	K e d e l a i		
		Luas Panen (Ha)	Rata-rata Produksi (Kw/Ha)	Produksi (Ton)
(1)	(2)	(3)	(4)	(5)
1.	Batu Ampar	95	11,95	114
2.	Terentang	8	11,89	10
3.	K u b u	16	12,23	20
4.	Teluk Pakedai	-	-	-
5.	Sungai Kakap	-	-	-
6.	Rasau Jaya	22	12,12	27
7.	Sungai Raya	-	-	-
8.	Sungai Ambawang	-	-	-
9.	Kuala Mandor B	-	-	-
2010		141	12,01	169
2009		96	11,82	113
2008		98	11,84	116

Bersambung

Lanjutan Tabel : 7.5

No.	Kecamatan	Kacang Tanah		
		Luas Panen (Ha)	Rata-rata Produksi (Kw/Ha)	Produksi (Ton)
(1)	(2)	(3)	(4)	(5)
1.	Batu Ampar	11	11,10	12
2.	Terentang	13	12,57	16
3.	K u b u	13	11,39	15
4.	Teluk Pakedai	-	-	-
5.	Sungai Kakap	-	-	-
6.	Rasau Jaya	12	11,10	13
7.	Sungai Raya	13	12,35	16
8.	Sungai Ambawang	-	-	-
9.	Kuala Mandor B	-	-	-
2010		62	11,73	73
2009		111	11,43	127
2008		179	11,652	208

Bersambung

Lanjutan Tabel : 7.5

No.	Kecamatan	Kacang Hijau		
		Luas Panen (Ha)	Rata-rata Produksi (Kw/Ha)	Produksi (Ton)
(1)	(2)	(3)	(4)	(5)
1.	Batu Ampar	5	6,88	3
2.	Terentang	1	7,76	1
3.	K u b u	-	-	-
4.	Teluk Pakedai	-	-	-
5.	Sungai Kakap	-	-	-
6.	Rasau Jaya	-	-	-
7.	Sungai Raya	-	-	-
8.	Sungai Ambawang	-	-	-
9.	Kuala Mandor B	-	-	-
2010		6	7,03	4
2009		5	6,94	3
2008		53	6,98	37

Bersambung

Lanjutan Tabel : 7.5

No.	Kecamatan	Ubi Kayu		
		Luas Panen (Ha)	Rata-rata Produksi (Kw/Ha)	Produksi (Ton)
(1)	(2)	(3)	(4)	(5)
1.	Batu Ampar	45	141,87	638
2.	Terentang	57	143,61	819
3.	K u b u	45	140,91	634
4.	Teluk Pakedai	26	140,21	365
5.	Sungai Kakap	28	146,34	410
6.	Rasau Jaya	52	145,52	757
7.	Sungai Raya	20	143,85	288
8.	Sungai Ambawang	96	139,06	1.335
9.	Kuala Mandor B	61	144,44	881
2010		430	142,46	6.126
2009		824	142,34	11.729
2008		1.146	142,04	16.278

Bersambung

Lanjutan Tabel : 7.5

No.	Kecamatan	Ubi Jalar		
		Luas Panen (Ha)	Rata-rata Produksi (Kw/Ha)	Produksi (Ton)
(1)	(2)	(3)	(4)	(5)
1.	Batu Ampar	45	79,83	359
2.	Terentang	21	77,74	163
3.	K u b u	27	78,67	212
4.	Teluk Pakedai	5	79,09	40
5.	Sungai Kakap	3	78,64	24
6.	Rasau Jaya	16	79,47	127
7.	Sungai Raya	7	77,73	54
8.	Sungai Ambawang	6	76,65	46
9.	Kuala Mandor B	16	78,14	125
2010		146	78,81	1.151
2009		202	78,12	1.578
2008		504	82,47	4.155

Sumber : Statistik Pertanian Tanaman Pangan Kab. Kubu Raya 2011

DATA

MENCEERDASKAN BANGSA

Kecamatan Sungai Ambawang dalam Angka 2011 merupakan publikasi tahunan yang diterbitkan oleh Badan Pusat Statistik Kabupaten Kubu Raya

Publikasi ini menyajikan data primer dan data sekunder dari berbagai instansi pemerintah maupun swasta yang ada di kecamatan yang mencerminkan keadaan Kecamatan Sungai Ambawang pada tahun 2011

"BPS"

**SEBAGAI PELOPOR DATA STATISTIK
TERPERCAYA UNTUK SEMUA**

**BADAN PUSAT STATISTIK
KABUPATEN KUBU RAYA**

Jl. Arteri Supadio Km 18,9 No. 2 Sungai Raya

Telp/Fax : (0561) 724189, E-Mail : bps6112@gmail.com

