

Katalog BPS : 1102001.6112.060

Pecamatan


RASAU JAYA

dalam

ANGKA

Rasau Jaya District in Figure

2012



Badan Pusat Statistik Kabupaten Kubu Raya

KECAMATAN RASAU JAYA DALAM ANGKA

*Rasau Jaya District
In Figures*

2012



KECAMATAN RASAU JAYA DALAM ANGKA 2012

Rasau Jaya District In Figures 2011

Katalog BPS/ *BPS Catalogue* : 1102001.6112.060
ISSN :
Nomor Publikasi/ *Publication Number* :

Ukuran Buku/ *Book Size* : 16,50 cm x 21.50 cm
Jumlah Halaman/ *Number of Pages* : 100 Halaman/ *Pages*

Naskah / *Manuscript* :
BPS Kabupaten Kubu Raya
BPS-Statistics of Kubu Raya Regency

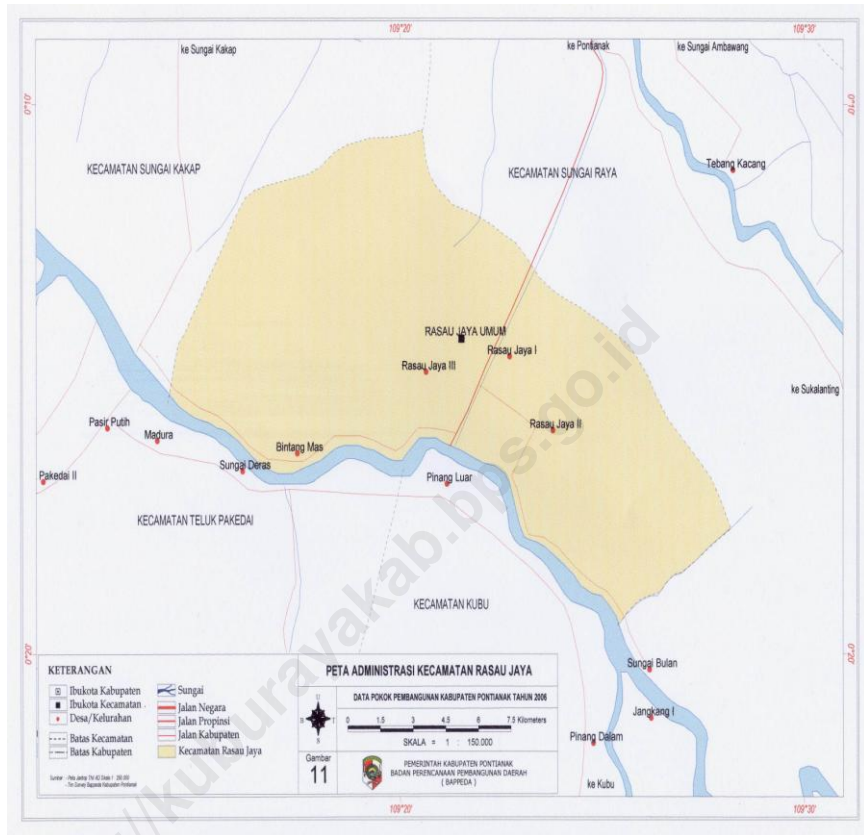
Gambar Kulit/ *Cover Design*
Seksi Integrasi Pengolahan dan Diseminasi Statistik
Processing Integration and Statistical Dissemination Section

Diterbitkan oleh / *Published by* :
BPS Kabupaten Kubu Raya
BPS-Statistics of Kubu Raya Regency

Dicetak oleh / *Printed by* :

Boleh dikutip dengan menyebut sumbernya
May be cited with reference to the source

PETA ADMINISTRASI KECAMATAN RASAU JAYA



KATA SAMBUTAN

Puji syukur kita panjatkan kehadiran Tuhan Yang Maha Esa atas terbitnya publikasi Kecamatan Rasau Jaya Dalam Angka 2012 yang berisi tentang hasil kompilasi data primer dan sekunder mengenai Kecamatan Rasau Jaya. Informasi yang disajikan dalam publikasi ini sangat bermanfaat, tidak hanya bagi instansi pemerintah saja, tetapi dapat juga digunakan oleh semua pihak yang memerlukan, seperti institusi/lembaga swasta, peneliti, mahasiswa dan masyarakat.

Melalui publikasi ini akan diperoleh informasi lengkap tentang perkembangan dan hasil kegiatan pembangunan yang telah dilaksanakan dikecamatan, serta sebagai dasar dalam melakukan evaluasi dan menentukan kebijakan/perencanaan pembangunan daerah khususnya diwilayah kecamatan.

Kepada semua Badan, Dinas, Kantor dan Lembaga Pemerintah maupun Swasta serta semua pihak yang telah membantu dalam menyusun publikasi ini saya ucapkan terimakasih dan semoga kerjasama yang telah terjalin baik selama ini dapat ditingkatkan di tahun mendatang.

Rasau Jaya, Agustus 2012

CAMAT RASAU JAYA,

MIYO, S.Sos

NIP. 19580212 198303 1 011

KATA PENGANTAR

Dengan memanjatkan puji syukur kehadiran Tuhan Yang Maha Esa, publikasi Kecamatan Rasau Jaya Dalam Angka 2012 dapat diterbitkan.

Penerbitan publikasi Kecamatan Rasau Jaya Dalam Angka 2012 merupakan kelanjutan dari publikasi tahun sebelumnya. Data yang disajikan dalam publikasi ini meliputi data yang dihimpun secara langsung maupun data dari laporan Instansi/Dinas/Lembaga Pemerintah dalam wilayah Kecamatan Rasau Jaya.

Dalam kesempatan ini kami menyampaikan ucapan terima kasih kepada semua pihak yang telah membantu dalam penyusunan publikasi ini, terutama kami sampaikan kepada :

1. Kepala Badan Pusat Statistik Kabupaten Kubu Raya beserta staf.
2. Camat Rasau Jaya beserta staf.

Kami menyadari bahwa publikasi ini masih belum sempurna. Oleh karena itu kritik dan saran yang membangun dari para pemakai data sangat kami harapkan guna perbaikan dalam penerbitan publikasi ini selanjutnya. Semoga publikasi yang sederhana ini dapat bermanfaat bagi konsumen data. Demikian atas perhatiannya diucapkan terima kasih.

Rasau Jaya, Agustus 2012

**Koordinator Statistik Kecamatan
Rasau Jaya,**

YUNIARTI, ST
NIP. 19730607 200502 2 001

VISI dan MISI

➤ *Visi*

Pelopor data statistik terpercaya untuk semua

➤ *Misi*

1. Memperkuat landasan konstitusional dan operasional lembaga statistik untuk penyelenggaraan statistik yang efektif dan efisien.
2. Menciptakan insan statistik yang kompeten dan profesional, didukung pemanfaatan teknologi informasi mutakhir untuk kemajuan perstatistikan Indonesia.
3. Meningkatkan penerapan standar klasifikasi, konsep dan definisi, pengukuran, dan kode etik statistik yang bersifat universal dalam setiap penyelenggaraan statistik.
4. Meningkatkan kualitas pelayanan informasi statistik bagi semua pihak.
5. Meningkatkan koordinasi, integrasi, dan sinkronisasi kegiatan statistik yang diselenggarakan pemerintah dan swasta, dalam kerangka Sistem Statistik Nasional (SSN) yang efektif dan efisien.

DAFTAR ISI



Peta Administrasi	iii
Kata Sambutan	iv
Kata Pengantar	v
Visi / Misi BPS	vi
Daftar Isi	vii
Daftar Tabel	viii
Daftar Grafik	xiii
Bab 1. Geografi dan Iklim	1 - 5
Bab 2. Pemerintahan	6 - 10
Bab 3. Penduduk	11 - 24
Bab 4. Sosial	25 - 54
Bab 5. Pertanian	55 - 72
Bab 6. Perindustrian & Listrik	73 - 75
Bab 7. Perdagangan dan Koperasi	76 - 79
Bab 8. Komunikasi	80 - 87
Bab 9. Perbandingan Regional	88 - 100

DAFTAR TABEL

<i>No. Tabel</i>	<i>Judul Tabel</i>	
1.1	Batas Wilayah Kecamatan Rasau Jaya Menurut Arah Mata Angin	2
1.2	Jarak Desa Ke Ibu Kota Kecamatan di Kecamatan Rasau Jaya Tahun 2011	3
1.3	Luas Wilayah Menurut Jenis Penggunaan Lahan di Kecamatan Rasau Jaya tahun 2011, (Km ²)	4
1.4	Jumlah Curah Hujan dan Hari Hujan di Kecamatan Rasau Jaya Tahun 2007	5
2.1	Nama-nama Camat Yang Pernah/Masih Bertugas di Kecamatan Rasau Jaya.....	7
2.2	Banyaknya Dusun, RW, dan RT Dirinci Menurut Desa di Kecamatan Rasau Jaya Tahun 2011	8
2.3	Desa Dirinci Menurut Dusun di Kecamatan Rasau Jaya Tahun 2011	9
2.4	Pegawai Negeri Sipil Menurut Golongan di Kecamatan Rasau Jaya Tahun 2011	10
3.1	Penduduk Menurut Jenis Kelamin di Kecamatan Rasau Jaya Tahun 2011	12
3.2	Sex Rasio Penduduk di Kecamatan Rasau Jaya Tahun 2011	13
3.3	Kepadatan Penduduk di Kecamatan Rasau Jaya Tahun 2011	14
3.4	Penduduk Menurut Kewarganegaraan di Kecamatan Rasau Jaya Tahun 2011	15
3.5	Rata-rata Penduduk Per Rumah Tangga di Kecamatan Rasau Jaya Tahun 2011	16
3.6	Jumlah Kartu Keluarga, Kartu Tanda Penduduk, dan Akte Kelahiran yang dikeluarkan di Kecamatan Rasau Jaya Tahun 2011	17
3.7	Penduduk di Kecamatan Rasau Jaya Tahun 2010 Dirinci Menurut Kelompok Umur dan Jenis Kelamin	21



3.8	Penduduk di Desa Rasau Jaya Umum Tahun 2010 Dirinci Menurut Kelompok Umur dan Jenis Kelamin ...	19
3.9	Penduduk di Desa Bintang Mas Tahun 2010 Dirinci Menurut Kelompok Umur dan Jenis Kelamin	20
3.10	Penduduk di Desa Rasau Jaya III Tahun 2010 Dirinci Menurut Kelompok Umur dan Jenis Kelamin	21
3.11	Penduduk di Desa Rasau Jaya I Tahun 2010 Dirinci Menurut Kelompok Umur dan Jenis Kelamin	22
3.12	Penduduk di Desa Rasau Jaya II Tahun 2010 Dirinci Menurut Kelompok Umur dan Jenis Kelamin	23
3.13	Penduduk di Desa Pematang Tujuh Tahun 2010 Dirinci Menurut Kelompok Umur dan Jenis Kelamin ...	24
4.1.1	Jumlah Gedung, Sekolah, Kelas, Guru, dan Murid PAUD di Kecamatan Rasau Jaya Tahun 2011	26
4.1.2	Jumlah Gedung, Sekolah, Kelas, Guru, dan Murid TK di Kecamatan Rasau Jaya Tahun 2011	27
4.1.3	Jumlah Gedung, Sekolah, Kelas, Guru dan Murid SD di Kecamatan Rasau Jaya Tahun 2011	28
4.1.4	Jumlah Gedung, Sekolah, Kelas, Guru, dan Murid SLTP di Kecamatan Rasau Jaya Tahun 2010	29
4.1.5	Jumlah Gedung, Sekolah, Kelas, Guru, dan Murid SLTA di Kecamatan Rasau Jaya Tahun 2011	30
4.1.6	Jumlah Gedung, Sekolah, Kelas, Guru dan Murid SMK di Kecamatan Rasau Jaya Tahun 2011.....	31
4.1.7	Jumlah Sekolah Menurut Jenisnya di Kecamatan Rasau Jaya Tahun 2011	32
4.1.8	Jumlah Sekolah Menurut Statusnya di Kecamatan Rasau Jaya Tahun 2008– 2011.....	33-34
4.1.9	Banyaknya Madrasah Menurut Jenjangnya di kecamatan Rasau Jaya Tahun 2011	35
4.1.10	Jumlah Sekolah, Guru, Murid dan Rasio Murid – Guru Madrasah di Kecamatan Rasau Jaya Tahun 2011.....	36



4.1.11	Jumlah Gedung, Sekolah, Kelas, Guru, dan Murid MI di Kecamatan Rasau Jaya Tahun 2011	37
4.1.12	Jumlah Gedung, Sekolah, Kelas, Guru, dan Murid MTs di Kecamatan Rasau Jaya Tahun 2011	38
4.1.13	Jumlah Gedung, Sekolah, Kelas, Guru, dan Murid MA di Kecamatan Rasau Jaya Tahun 2011	39
4.1.14	Jumlah Sekolah Negeri Menurut Jenjangnya Dirinci Per Desa di Kecamatan Rasau Jaya Tahun 2011	40
4.2.1	Tenaga Kesehatan Menurut Jenisnya di Kecamatan Rasau Jaya Tahun 2011	41
4.2.2	Sarana Kesehatan Menurut Jenisnya di Kecamatan Rasau Jaya Tahun 2011	42 – 43
4.2.3	Jumlah Kunjungan Pasien ke Puskesmas di Kecamatan Rasau Jaya Tahun 2011	44
4.2.4	Jumlah Penduduk yang Diimunisasi Menurut Jenisnya di Puskesmas Rasau Jaya Tahun 2011	45 – 47
4.2.5	Jumlah Posyandu, Poskesde dan Polindes Dirinci Per Desa di Kecamatan Rasau Jaya Tahun 2011	48
4.3.1	Tempat Ibadah Menurut Jenisnya di Kecamatan Rasau Jaya Tahun 2011	49 – 50
4.3.2	Jumlah Nikah, Cerai, Talak, dan Rujuk di Kecamatan Rasau Jaya Tahun 2011	51
4.4.1	Banyaknya Kejahatan/Pelanggaran Yang dilaporkan dan diselesaikan Dirinci Menurut Jenis Kejahatan di Kecamatan Rasau Jaya Tahun 2011	52 - 53
5.1.1	Luas Penggunaan Lahan Dirinci Menurut Jenis Lahan di Kecamatan Rasau Jaya Tahun 2008-2011, (Ha) ...	56
5.1.2	Luas Panen, Produksi dan Rata-rata Produksi Tanaman Padi dan Palawija di Kecamatan Rasau Jaya Tahun 2011	57
5.1.3	Luas Tanam dan Luas Panen Padi di Kecamatan Rasau Jaya Tahun 2003 - 2011, (Ha).....	58
5.1.4	Luas Tanam dan Luas Panen Palawija di Kecamatan Rasau Jaya Tahun 2011, (Ha).....	59



5.2.1	Luas Tanaman Kelapa Dalam Dirinci Menurut Desa di Kecamatan Rasau Jaya Tahun 2011, (Ha)	60
5.2.2	Luas Tanaman Kelapa Hibrida Dirinci Menurut Desa di Kecamatan Rasau Jaya Tahun 2011, (Ha)	61
5.2.3	Luas Tanaman Karet di Kecamatan Rasau Jaya Tahun 2011, (Ha)	62
5.2.4	Luas Tanaman Kopi di Kecamatan Rasau Jaya Tahun 2011, (Ha)	63
5.2.5	Luas Tanaman Coklat di Kecamatan Rasau Jaya Tahun 2011, (Ha)	64
5.2.6	Luas Panen dan Produksi Tanaman Biofarma di Kecamatan Rasau Jaya Tahun 2010	65
5.2.7	Luas Panen,Produksi dan Rata-rata Produksi Tanaman Sayuran dan Buah-buahan Semusim di Kecamatan Rasau Jaya Tahun 2010	66
5.2.8	Jumlah Tanaman Menghasilkan, Rata-rata Produksi dan Produksi Tanaman Buah-buahan dan Sayuran Tahunan di Kecamatan Rasau Jaya Tahun 2010	67
5.2.9	Luas Tanaman dan Produksi Perkebunan Menurut Jenisnya di Kecamatan Rasau Jaya Tahun 2008 – 2010	68
5.2.10	Luas Kawasan Hutan Menurut Jenisnya di Kecamatan Rasau Jaya Tahun 2010	69
5.3.1	Populasi dan Produksi Ternak Menurut Jenis Ternak di Kecamatan Rasau Jaya Tahun 2008 – 2010	70
5.3.2	Populasi dan Produksi Unggas Menurut Jenis Unggas di Kecamatan Rasau Jaya Tahun 2008 – 2010	71
5.3.3	Produksi Perikanan Laut, Perairan Umum, dan Budidaya di Kecamatan Rasau Jaya Tahun 2008 – 2010	72
6.1	Perusahaan Industri Menurut Kelompok di Kecamatan Rasau Jaya Tahun 2009	74



6.2	Banyaknya Pelanggan Listrik di Kecamatan Rasau Jaya tahun 2010	75
7.1	Perusahaan Perdagangan yang Memiliki SIUP di Kecamatan Rasau Jaya Tahun 2010	77
7.2	Koperasi Menurut Jenisnya di Kecamatan Rasau Jaya Tahun 2010	78
7.3	Rekapitulasi Jumlah Nasabah, Tabungan, Deposito, Giro dan Kredit yang disalurkan Bank Kalbar di Kecamatan Rasau Jaya Tahun 2009.....	79
8.1	Banyak Paket yang Dikirim dan Diterima Pada Kantor Pos Rasau Jaya Tahun 2009	81
8.2	Banyak Surat yang Dikirim dan Diterima Pada Kantor Pos Rasau Jaya Tahun 2010	82
8.3	Jumlah Layanan Pembayaran Secara Online Pada Kantor Pos Rasau Jaya Tahun 2010	83 – 84
8.4	Banyak Wesel yang Dikirim dan Diterima Pada Kantor Pos Rasau Jaya Tahun 2010	85
8.5	Kepadatan Angkutan Kapal Penyeberangan Pada Pelabuhan Dermaga Rasau Jaya Tahun 2009	86 - 87
9.1	Kepadatan Penduduk Perkecamatan di Kabupaten Kubu Raya Tahun 2010	89
9.2	Banyaknya Satuan Lingkungan Setempat Perkecamatan di Kabupaten Kubu Raya 2010	90
9.3	Jenis Penggunaan Lahan Perkecamatan Di Kabupaten Kubu Raya Tahun 2010 (Ha)	91
9.4	Luas Panen, Rata-Rata Produksi & Produksi Padi Perkecamatan di Kabupaten Kubu Raya 2010	92 - 94
9.5	Luas Panen, Rata-Rata Produksi & Produksi Palawija Perkecamatan di Kabupaten Kubu Raya Tahun 2010 ..	95 - 100

DAFTAR GRAFIK

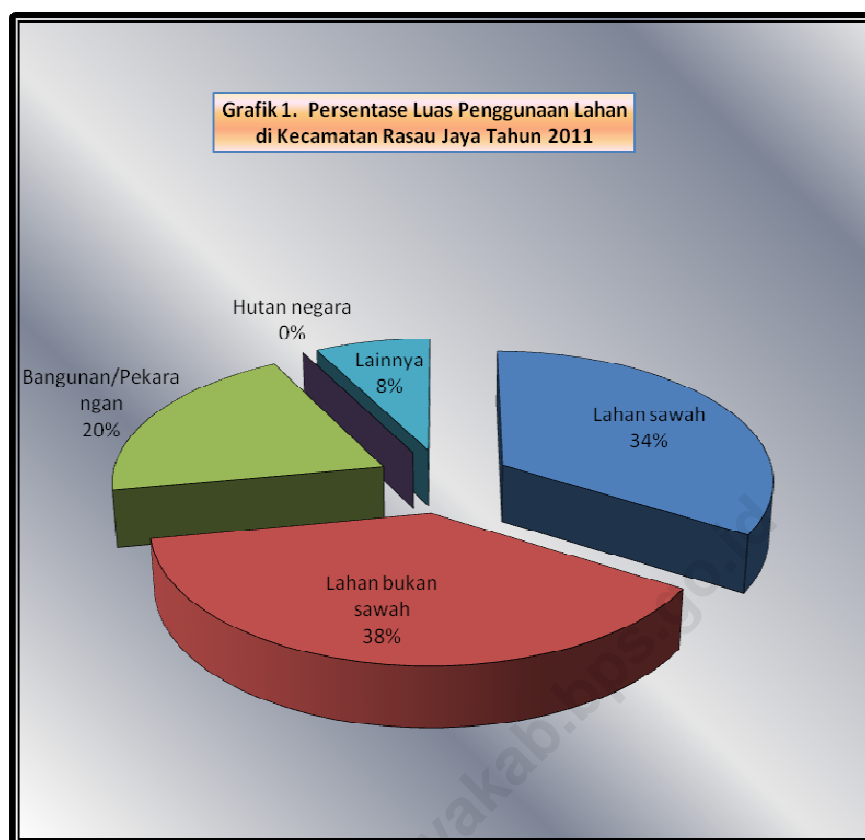
<i>No Grafik</i>	<i>Judul Grafik</i>	
		
1.	Persentase Luas Penggunaan Lahan di Kecamatan Rasau Jaya Tahun 2010	1
2.	Jumlah Pegawai Negeri Sipil Menurut Jenis Kelamin di Kecamatan Rasau Jaya Tahun 2007-2010	6
3.	Jumlah Penduduk Menurut Jenis Kelamin di Kecamatan Rasau Jaya Tahun 2007-2010	11
4.	Jumlah Tenaga Kesehatan Menurut Jenisnya di Kecamatan Rasau Jaya Tahun 2007-2010	25
5.	Luas Panen dan Produksi Padi di Kecamatan Rasau Jaya Tahun 2010	55
6.	Persentase Pelanggan Listrik di Kecamatan Rasau Jaya Tahun 2010	73
7.	Jenis Kopeasi Yang Beroperasi di Kecamatan Rasau Jaya Tahun 2010	76
8.	Pengiriman dan Penerimaan Wesel pada Kantor Pos di Kecamatan Rasau Jaya Tahun 2010	80
9.	Persentase Luas Wilayah Kecamatan di Kabupaten Kubu Raya	88

BAB 1

Geogarfi & Iklim



*Kecamatan Rasau Jaya
Dalam Angka 2012*



Tabel : 1.1
Batas Wilayah Kecamatan Rasau Jaya
Menurut Arah Mata Angin

No.	Arah Mata Angin	Berbatasan
(1)	(2)	(3)
1.	Utara	Kecamatan Sungai Raya
2.	Selatan	Kecamatan Kubu dan Teluk Pakedai
3.	Barat	Kecamatan Kakap
4.	Timur	Kecamatan Sungai Raya

Sumber : Kantor Camat

Tabel : 1.2
Jarak Desa Ke Ibu Kota Kecamatan
di Kecamatan Rasau Jaya Tahun 2011

No.	Bulan	Jalan Darat (Km)	Jalan Air (Km)
(1)	(2)	(3)	(4)
1.	Rasau Jaya Umum	0,4	-
2.	Bintang Mas	12,00	-
3.	Rasau Jaya III	3,3	-
4.	Rasau Jaya I	1,3	-
5.	Rasau Jaya II	5,5	-
6.	Pematang Tujuh	16,00	-

Sumber : Kepala Desa di Kecamatan Rasau Jaya

Tabel : 1.3
Luas Wilayah Menurut Jenis Penggunaan Lahan
di Kecamatan Rasau Jaya Tahun 2011 (km²)

No.	Desa	Tahun				
		2007	2008	2009	2010	2011
(1)	(2)	(3)	(4)	(5)	(6)	(7)
1.	Lahan Sawah	3.300	3.600	3.700	3.750	3750
2.	Lahan Bukan Sawah	4.927	4.507	4.307	3.446	4.257
3.	Bangunan/Pekarangan	2.100	2.200	2.250	2.250	2.250
4.	Hutan Negara	-	-	-	-	-
5.	Lainnya	780	800	850	1.661	850
Jumlah		11.107	11.107	11.107	11.107	11.107

Sumber : Dinas Pertanian

Tabel : 1.4
Jumlah Curah Hujan dan Hari Hujan
di Kecamatan Rasau Jaya Tahun 2010

No.	Bulan	Curah Hujan (Milimeter)	Hari Hujan (Hari)
(1)	(2)	(3)	(4)
1.	Januari	177	11
2.	Pebruari	400	14
3.	Maret	122	7
4.	April	88	5
5.	M e i	335	14
6.	Juni	461	11
7.	Juli	330	11
8.	Agustus	222	9
9.	September	454	11
10.	Oktober	498	13
11.	Nopember	348	21
12.	Desember	199	9
2010		303	11

Sumber : Dinas Pertanian Kecamatan

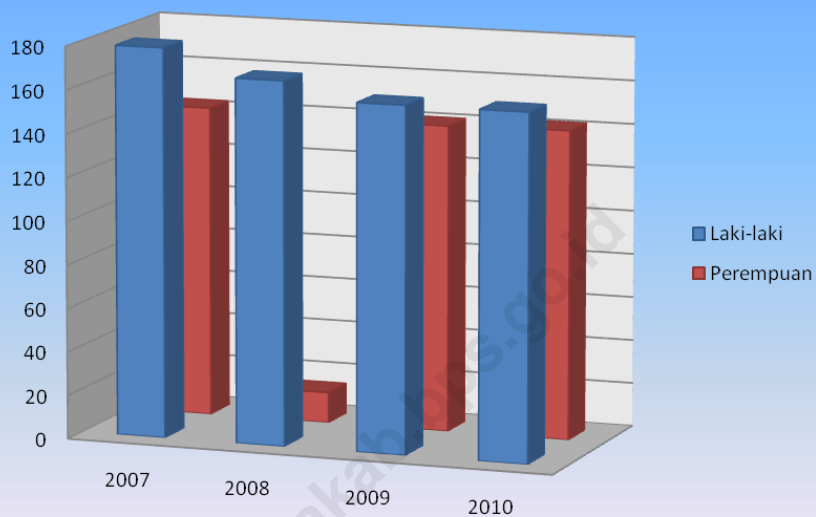
BAB 2

Pemerintahan



*Kecamatan Rasau Jaya
Dalam Angka 2012*

Grafik 2. Jumlah Pegawai Negeri Sipil Menurut Jenis Kelamin di Kecamatan Rasau Jaya Tahun 2007-2010



Tabel : 2.1
Nama-nama Camat Yang Pernah/Masih Bertugas
di Kecamatan Rasau Jaya

No.	Nama	Periode Tahun
(1)	(2)	(3)
1.	M i y o (Plt)	2001 - 2002
2.	Drs. Agus Supriyadi	2002 - 2003
3.	Sudiono Supyanto, S.Sos	2003 - 2006
4.	M. Didik Budi Mulia, S.Sos	2006 - 2008
5.	Pardjo Sudiono, S.Sos	2008 - 2009
6.	Miyo S.Sos	2009 - Sekarang

Sumber : Kantor Camat

Tabel : 2.2
Banyaknya Dusun, RW, dan RT Dirinci Menurut Desa
di Kecamatan Rasau Jaya Tahun 2011

No.	Desa	Dusun	Rukun Warga (RW)	Rukun Tetangga (RT)
(1)	(2)	(3)	(4)	(5)
1.	Rasau Jaya Umum	2	9	33
2.	Bintang Mas	3	6	21
3.	Rasau Jaya III	6	12	47
4.	Rasau Jaya I	6	14	65
5.	Rasau Jaya II	5	14	40
6.	Pematang Tujuh	2	5	14
2011		24	60	220
2010		24	60	217
2009		24	60	217
2008		23	62	208
2007		23	58	205

Sumber : Kepala Desa

Tabel : 2.3
Desa Dirinci Menurut Dusun
di Kecamatan Rasau Jaya Tahun 2011

No.	Desa	Nama Dusun	No.	Desa	Nama Dusun
(1)	(2)	(3)	(4)	(5)	(6)
1.	Rasau Jaya Umum	1. Rasau Utama 2. Rasau Karya	4.	Rasau Jaya I	1. Suka Damai 2. Suka Bakti 3. Rejo Agung 4. Purwodadi 5. Kebun Jeruk 6. Bina Karya
2.	Bintang Mas	1. Sido Mulyo 2. Mulyo Rejo 3. Mekar Jaya	5.	Rasau Jaya II	1. Banjar Sari 2. Banjar Rejo 3. Banjar Tengah 4. Banjar Laut 5. Tanjung Wangi
3.	Rasau Jaya III	1. Sangkar Mas 2. Sumber Makmur 3. Manunggal Karso 4. Maju Jaya 5. Margo Sari 6. Suka Damai	6.	Pematang Tujuh	1. Suka Damai 2. Sepakat Maju

Sumber : Kantor Camat

Tabel : 2.4
Pegawai Negeri Sipil Menurut Golongan
di Kecamatan Rasau Jaya Tahun 2011

No.	Unit Kerja	Laki-laki				Perempuan				Jumlah
		I	II	III	IV	I	II	III	IV	
(1)	(2)	(3)	(4)	(5)	(6)	(7)	(8)	(9)	(10)	(11)
1.	Kantor Camat	-	5	10	1	-	1	3	-	20
2.	Balai Penyuluhan	-	1	4	-	-	-	3	-	8
3.	BPS	-	-	-	-	-	-	1	-	1
4.	Puskesmas	-	5	10	-	-	16	9	1	41
5.	PT. Pos Indonesia	-	1	-	-	-	-	-	-	1
6.	UPT.Dinas Pendidikan	-	1	3	5	-	1	1	1	12
7.	KUA	-	1	6	-	-	-	1	-	8
8.	SKB	-	1	3	4	-	1	2	-	11
9.	UPT. Dishub	-	-	2	-	-	-	-	-	2
10.	UPT Dispenda	-	-	1	-	-	-	-	-	1
11.	TK/SD	-	7	42	39	-	5	66	35	194
12.	KSDA Manggala Agni	-	2	1	-	-	-	-	-	3
13.	UPT. Proteksi Tanbun	-	2	-	-	-	-	-	-	2
2011		-	26	82	49	-	24	86	37	304
2010		2	30	79	48	-	24	79	39	301
2009		2	29	81	47	-	24	78	39	300
2008		1	35	82	49	-	23	84	37	311
2007		1	34	95	49	-	21	85	37	322

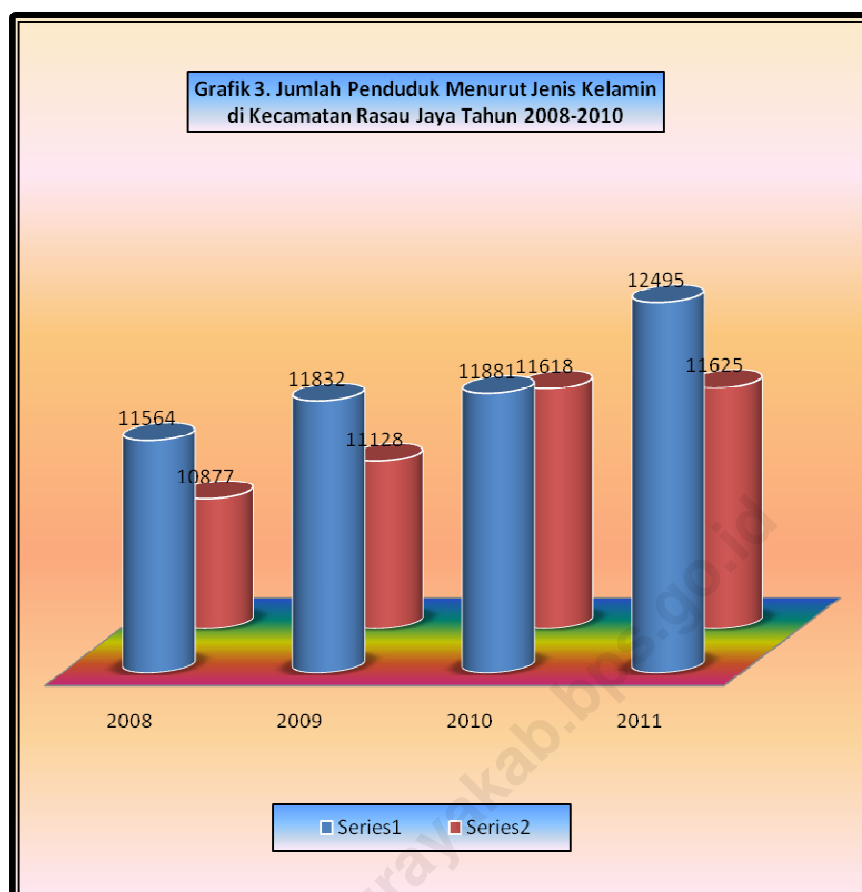
Sumber : Instansi masing-masing

BAB 3

Penduduk



*Kecamatan Rasau Jaya
Dalam Angka 2012*



Tabel : 3.1
Penduduk Menurut Jenis Kelamin
di Kecamatan Rasau Jaya Tahun 2011

No.	Desa	Laki-laki	Perempuan	Jumlah
(1)	(2)	(3)	(4)	(5)
1.	Rasau Jaya Umum	2.698	2.656	5.354
2.	Bintang Mas	632	595	1.227
3.	Rasau Jaya III	2.112	2.101	4.213
4.	Rasau Jaya I	3.838	3.801	7.639
5.	Rasau Jaya II	2.219	2.099	4.318
6.	Pematang Tujuh	679	654	1.333
2011		12.459	11.625	24.084
2010		11.881	11.618	23.499
2009		11.832	11.128	22.960
2008 ¹		11.564	10.877	22.441

Sumber : BPS Kabupaten Kubu Raya

Keterangan : 1 Angka Revisi

Tabel : 3.2
Sex Rasio Penduduk
di Kecamatan Rasau Jaya Tahun 2011

No.	Desa	Laki-laki	Perempuan	Sex Rasio
(1)	(2)	(3)	(4)	(5)
1.	Rasau Jaya Umum	2.698	2.656	102
2.	Bintang Mas	632	595	106
3.	Rasau Jaya III	2.112	2.101	101
4.	Rasau Jaya I	3.838	3.801	101
5.	Rasau Jaya II	2.219	2.099	106
6.	Pematang Tujuh	679	654	104
2011		12.459	11.625	102
2010		11.881	11.618	102
2009		11.832	11.128	106
2008 ¹		11.564	10.877	106

Sumber : BPS Kabupaten Kubu Raya

Keterangan : 1 Angka Revisi

Tabel : 3.3
Kepadatan Penduduk
di Kecamatan Rasau Jaya Tahun 2011

No.	Desa	Jumlah Penduduk	Luas Desa (KM ²)	Kepadatan Per Km ²
(1)	(2)	(3)	(4)	(5)
1.	Rasau Jaya Umum	5.354	31,350	171
2.	Bintang Mas	1.227	5,973	205
3.	Rasau Jaya III	4.213	21,300	198
4.	Rasau Jaya I	7.639	13,920	549
5.	Rasau Jaya II	4.318	36,250	119
6.	Pematang Tujuh	1.333	2,280	585
2011		24.084	111,07	217
2010		23.499	111,07	212
2009		22.960	111,07	207
2008 ¹		22.441	111,07	202

Sumber : BPS Kubu Raya

Keterangan : 1 Angka Revisi

Tabel : 3.4
Penduduk Menurut Kewarganegaran
di Kecamatan Rasau Jaya Tahun 2011

No.	Desa	WNI	WNA	Jumlah
(1)	(2)	(3)	(4)	(5)
1.	Rasau Jaya Umum	5.354	-	5.354
2.	Bintang Mas	1.227	-	1.227
3.	Rasau Jaya III	4.213	-	4.213
4.	Rasau Jaya I	7.639	-	7.639
5.	Rasau Jaya II	4.318	-	4.318
6.	Pematang Tujuh	1.333	-	1.333
2011		24.084	-	24.084
2010		23.499	-	23.499
2009		22.960	-	22.960
2008 ¹		22.441	-	22.441

Sumber : BPS Kabupaten Kubu Raya

Keterangan : 1 Angka Revisi

Tabel : 3.5
Rata-rata Penduduk Per Rumah Tangga
di Kecamatan Rasau Jaya Tahun 2011

No.	Desa	Jumlah Penduduk	Jumlah Rumahtangga*	Rata-rata Penduduk/Ruta
(1)	(2)	(3)	(4)	(5)
1.	Rasau Jaya Umum	5.354	1.880	3
2.	Bintang Mas	1.227	446	3
3.	Rasau Jaya III	4.213	1.255	3
4.	Rasau Jaya I	7.639	1.993	4
5.	Rasau Jaya II	4.318	1.255	3
6.	Pematang Tujuh	1.333	377	4
2011		24.084	7.206	3
2010		23.499	5.714	4
2009		22.960	6.167	4
2008 ¹		22.441	6.167	4

Sumber : Kantor Camat

*Keterangan : * Data Tahun 2008*

1 Angka Revisi

Tabel : 3.6
Jumlah Kartu Keluarga, Kartu Tanda Penduduk, dan Akte Kelahiran
Yang dikeluarkan di Kecamatan Rasau Jaya Tahun 2011

No.	Bulan	Kartu Keluarga	Kartu Tanda Penduduk	Akte Kelahiran
(1)	(2)	(3)	(4)	(5)
1.	Januari	165	292	-
2.	Februari	139	351	-
3.	Maret	151	292	-
4.	April	127	237	-
5.	Mei	-	-	-
6.	Juni	-	-	-
7.	Juli	-	254	-
8.	Agustus	-	178	-
9.	September	-	180	-
10.	Oktober	-	242	-
11.	November	-	337	-
12.	Desember	-	214	-
2011		582	2.577	
2010		3.236	5.105	...
2009		1.102	3.931

Sumber : Kantor Camat
.... : Data tidak tersedia

Tabel : 3.7
Penduduk di Kecamatan Rasau Jaya Tahun 2010
Dirinci menurut Kelompok Umur dan Jenis Kelamin

No	Kelompok Umur	Laki-Laki	Perempuan	Jumlah
(1)	(2)	(3)	(4)	(5)
1	0-4	1.218	1.155	2.373
2	5-9	1.305	1.208	2.513
3	10-14	1.303	1.216	2.519
4	15-19	1.116	1.114	2.230
5	20-24	884	950	1.834
6	25-29	947	1.023	1.970
7	30-34	928	974	1.902
8	35-39	877	891	1.768
9	40-44	791	841	1.632
10	45-49	669	602	1.271
11	50-54	542	486	1.028
12	55-59	371	325	696
13	60-64	267	282	549
14	65+	663	551	1.214
2010		11.881	11.618	23.499

Sumber : BPS Kab. Kubu Raya

Tabel : 3.8
Penduduk di Desa Rasau Jaya Umum Tahun 2010
Dirinci menurut Kelompok Umur dan Jenis Kelamin

No.	Kelompok Umur	Laki-Laki	Perempuan	Jumlah
(1)	(2)	(3)	(4)	(5)
1	0-4	321	300	621
2	5-9	310	285	595
3	10-14	312	275	587
4	15-19	215	240	455
5	20-24	228	269	497
6	25-29	235	236	471
7	30-34	202	203	405
8	35-39	196	184	380
9	40-44	158	165	323
10	45-49	128	129	257
11	50-54	101	104	205
12	55-59	81	65	146
13	60-64	53	66	119
14	65+	102	81	183
2010		2.642	2.602	5.244

Sumber : BPS Kab. Kubu Raya

Tabel : 3.9
Penduduk di Desa Bintang Mas Tahun 2010
Dirinci menurut Kelompok Umur dan Jenis Kelamin

No.	Kelompok Umur	Laki-Laki	Perempuan	Jumlah
(1)	(2)	(3)	(4)	(5)
1	0-4	44	41	85
2	5-9	60	58	118
3	10-14	61	64	125
4	15-19	66	40	106
5	20-24	52	51	103
6	25-29	53	50	103
7	30-34	43	50	93
8	35-39	64	55	119
9	40-44	39	50	89
10	45-49	42	36	78
11	50-54	34	35	69
12	55-59	21	27	48
13	60-64	15	23	38
14	65+	47	25	72
2010		641	605	1.246

Sumber : BPS Kab. Kubu Raya

Tabel : 3.10
Penduduk di Desa Rasau Jaya III Tahun 2010
Dirinci menurut Kelompok Umur dan Jenis Kelamin

No.	Kelompok Umur	Laki-Laki	Perempuan	Jumlah
(1)	(2)	(3)	(4)	(5)
1	0-4	217	197	414
2	5-9	252	189	441
3	10-14	211	208	419
4	15-19	198	202	400
5	20-24	147	161	308
6	25-29	155	191	346
7	30-34	146	178	324
8	35-39	143	167	310
9	40-44	133	152	285
10	45-49	120	87	207
11	50-54	81	93	174
12	55-59	76	74	150
13	60-64	54	47	101
14	65+	132	108	240
2010		2.065	2.054	4.119

Sumber : BPS Kab. Kubu Raya

Tabel : 3.11
Penduduk di Desa Rasau Jaya I Tahun 2010
Dirinci menurut Kelompok Umur dan Jenis Kelamin

No.	Kelompok Umur	Laki-Laki	Perempuan	Jumlah
(1)	(2)	(3)	(4)	(5)
1	0-4	354	329	683
2	5-9	394	383	777
3	10-14	411	407	818
4	15-19	389	395	784
5	20-24	253	273	526
6	25-29	275	324	599
7	30-34	298	310	608
8	35-39	267	291	558
9	40-44	266	282	548
10	45-49	211	209	420
11	50-54	204	142	346
12	55-59	128	89	217
13	60-64	74	65	139
14	65+	175	164	339
2010		3.699	3.663	7.362

Sumber : BPS Kab. Kubu Raya

Tabel : 3.12
Penduduk di Desa Rasau Jaya II Tahun 2010
Dirinci menurut Kelompok Umur dan Jenis Kelamin

No.	Kelompok Umur	Laki-Laki	Perempuan	Jumlah
(1)	(2)	(3)	(4)	(5)
1	0-4	219	219	438
2	5-9	203	237	440
3	10-14	244	187	431
4	15-19	193	184	377
5	20-24	159	139	298
6	25-29	173	171	344
7	30-34	177	181	358
8	35-39	174	144	318
9	40-44	153	154	307
10	45-49	121	102	223
11	50-54	83	80	163
12	55-59	49	57	106
13	60-64	52	62	114
14	65+	176	142	318
2010		2.176	2.059	4.235

Sumber : BPS Kab. Kubu Raya

Tabel : 3.13
Penduduk di Desa Pematang Tujuh Tahun 2010
Dirinci menurut Kelompok Umur dan Jenis Kelamin

No.	Kelompok Umur	Laki-Laki	Perempuan	Jumlah
(1)	(2)	(3)	(4)	(5)
1	0-4	63	69	132
2	5-9	86	56	142
3	10-14	64	75	139
4	15-19	55	53	108
5	20-24	45	57	102
6	25-29	56	51	107
7	30-34	62	52	114
8	35-39	33	50	83
9	40-44	42	38	80
10	45-49	47	39	86
11	50-54	39	32	71
12	55-59	16	13	29
13	60-64	19	19	38
14	65+	31	31	62
2010		658	635	1.293

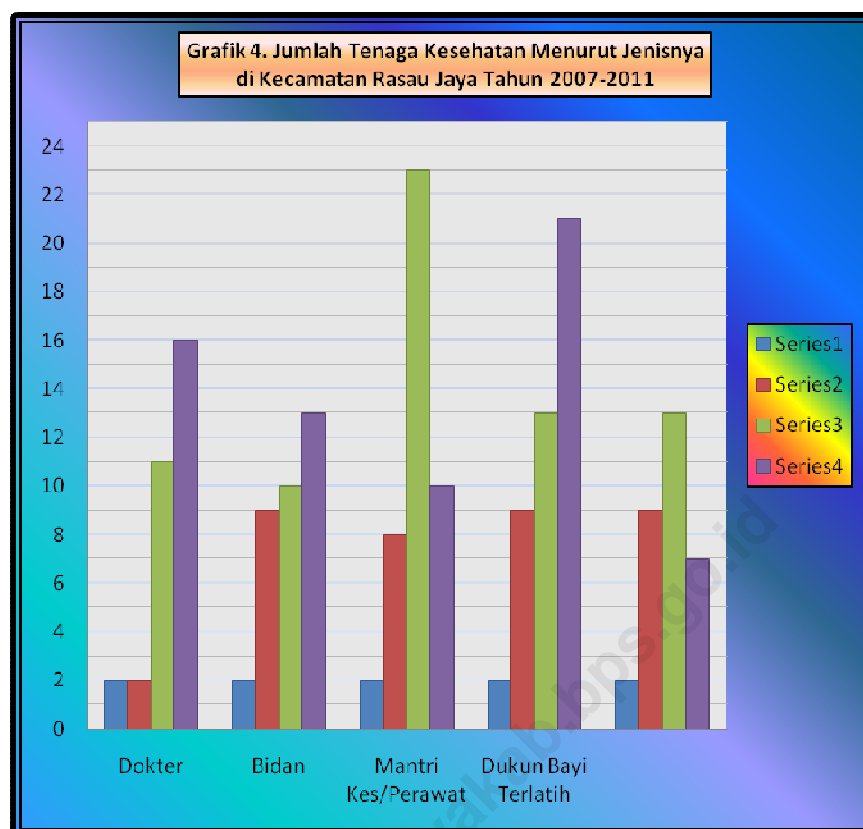
Sumber : BPS Kab. Kubu Raya

BAB 4

Sosial



*Kecamatan Rasau Jaya
Dalam Angka 2012*



Tabel : 4.1.1
Jumlah Gedung, Sekolah, Kelas, Guru, dan Murid PAUD
di Kecamatan Rasau Jaya Tahun 2011

No.	Desa	Gedung	Sekolah	Kelas	G u r u	Murid
(1)	(2)	(3)	(4)	(5)	(6)	(7)
1.	Rasau Jaya Umum	2	2	2	5	48
2.	Bintang Mas	1	1	1	1	13
3.	Rasau Jaya III	2	2	2	4	22
4.	Rasau Jaya I	4	4	5	11	94
5.	Rasau Jaya II	3	3	4	6	73
6.	Pematang Tujuh	-	-	-	-	-
2011		12	12	14	27	248
2009		12	12	14	27	248
2007		2	2	3	4	47

Sumber : UPT. Dinas Pendidikan

****) Data tahun 2008 dan 2010 tidak tersedia**

Tabel : 4.1.2
Jumlah Gedung, Sekolah, Kelas, Guru, dan Murid TK
di Kecamatan Rasau Jaya Tahun 2011

No.	Desa	Gedung	Sekolah	Kelas	Guru	Murid
(1)	(2)	(3)	(4)	(5)	(6)	(7)
1.	Rasau Jaya Umum	-	-	-	-	-
2.	Bintang Mas	1	1	1	3	18
3.	Rasau Jaya III	1	1	1	3	33
4.	Rasau Jaya I	4	4	4	10	88
5.	Rasau Jaya II	-	-	-	-	-
6.	Pematang Tujuh	1	1	1	2	15
2011		7	7	7	18	154
2010		7	7	7	18	154
2009		6	6	6	16	139
2008		7	7	0	0	0
2007		6	6	10	21	181

Sumber : UPT. Dinas Pendidikan

Tabel : 4.1.3
Jumlah Gedung, Sekolah, Kelas, Guru, dan Murid SD
di Kecamatan Rasau Jaya Tahun 2011

No.	Desa	Gedung	Sekolah	Kelas	Guru	Murid
(1)	(2)	(3)	(4)	(5)	(6)	(7)
1.	Rasau Jaya Umum	6	3	25	34	591
2.	Bintang Mas	3	1	8		240
3.	Rasau Jaya III	4	3	17	20	290
4.	Rasau Jaya I	13	5	41	51	1.027
5.	Rasau Jaya II	7	4	27	34	658
6.	Pematang Tujuh	3	2	12	12	198
2011		36	18	130	151	3.004
2010		38	17	140	187	3.903
2009		36	15	130	161	3.004
2008		15	13	115	153	3.048
2007		16	16	123	162	3.069

Sumber : UPT. Dinas Pendidikan

Tabel : 4.1.4
Jumlah Gedung, Sekolah, Kelas, Guru, dan Murid SLTP
di Kecamatan Rasau Jaya Tahun 2011

No.	Uraian	Status Sekolah		Jumlah	Tahun 2010	Tahun 2009	Tahun 2008
		Negeri	Swasta				
(1)	(2)	(3)	(4)	(5)	(6)	(7)	(8)
1.	Sekolah	4	6	10	10	8	8
2.	Gedung	5	5	6	8
3.	Kelas	26	6	32	32
4.	Ruang Kelas	26	6	32
5.	Murid	846	846	846	268
6.	Guru	31	31	31	80
	a. Tetap	31	31	31	80
	b. Honorer

Sumber : Dinas Pendidikan Kab. Kubu Raya

Keterangan : ... data tidak tersedia

Tabel : 4.1.5
Jumlah Gedung, Sekolah, Kelas, Guru, dan Murid SLTA
di Kecamatan Rasau Jaya Tahun 2011

No.	Uraian	Status Sekolah		Jumlah	Tahun 2010	Tahun 2009	Tahun 2008
		Negeri	Swasta				
(1)	(2)	(3)	(4)	(5)	(6)	(7)	(8)
1.	Sekolah	2	3	5	5	5	5
2.	Gedung	2	3	5	...	5	5
3.	Kelas	14	11	25	25	10	...
4.	Ruang Kelas	14	11	25
5.	Murid	338	...	338	338	347	...
6.	Guru	48	...	48	48	31	...
	a. Tetap	48	...	48	48	31	...
	b. Honorer

Sumber : Dinas Pendidikan Kab. Kubu Raya

Keterangan : ... data tidak tersedia

Tabel : 4.1.6
Jumlah Gedung, Sekolah, Kelas, Guru, dan Murid SMK
di Kecamatan Rasau Jaya Tahun 2011

No.	Uraian	Status Sekolah		Jumlah	Tahun 2010	Tahun 2009
		Negeri	Swasta			
(1)	(2)	(3)	(4)	(5)	(6)	(7)
1.	Sekolah	1	1	2	2	2
2.	Gedung	1	1	2	2
3.	Kelas	14	14	15
4.	Ruang Kelas	14	14
5.	Murid	392	392	392	405
6.	Guru	36	36	36	30
	a. Tetap	36	36	36	30
	b. Honorer

Sumber : Dinas Pendidikan Kab. Kubu Raya

Keterangan : ... data tidak tersedia

Tabel : 4.1.7
Jumlah Sekolah Menurut Jenisnya
di Kecamatan Rasau Jaya Tahun 2011

No.	Desa	SLTP		SLTA	
		Kejuruan	Umum	Kejuruan	Umum
(1)	(2)	(3)	(4)	(5)	(6)
1.	Rasau Jaya Umum	-	-	-	-
2.	Bintang Mas	-	2	-	-
3.	Rasau Jaya III	-	1	-	1
4.	Rasau Jaya I	-	4	2	4
5.	Rasau Jaya II	-	2	-	-
6.	Pematang Tujuh	-	1	-	-
2011		-	10	2	5
2010		4	6	2	5
2008		-	7	2	3
2007		-	5	2	1
2006		-	5	2	1

Sumber : UPT. Dinas Pendidikan

**Data tahun 2009 tidak tersedia*

Tabel : 4.1.8
Jumlah Sekolah Menurut Statusnya
di Kecamatan Rasau Jaya Tahun 2011

No.	Desa	Taman Kanak-Kanak		Sekolah Dasar	
		Negeri	Swasta	Negeri	Swasta
(1)	(2)	(3)	(4)	(5)	(6)
1.	Rasau Jaya Umum	-	-	3	-
2.	Bintang Mas	-	1	1	-
3.	Rasau Jaya III	-	1	3	-
4.	Rasau Jaya I	1	3	3	2
5.	Rasau Jaya II	-	-	4	-
6.	Pematang Tujuh	-	1	2	-
2011		1	6	16	2
2010		1	6	15	2
2009		1	4	15	2
2008		2	4	15	1
2007		2	4	15	0

Bersambung

Lanjutan Tabel : 4.1.8

No.	Desa	SLTP		SLTA	
		Negeri	Swasta	Negeri	Swasta
(1)	(2)	(7)	(8)	(9)	(10)
1.	Rasau Jaya Umum	-	-	-	-
2.	Bintang Mas	1	1	-	-
3.	Rasau Jaya III	1	-	-	1
4.	Rasau Jaya I	1	3	2	2
5.	Rasau Jaya II	1	1	-	-
6.	Pematang Tujuh	-	1	-	-
2011		4	6	2	3
2010		4	6	2	3
2008		2	5	2	3
2007		1	4	2	1
2006		1	4	2	1

Sumber : UPT. Dinas Pendidikan*Keterangan : Data Tahun 2009 tidak tersedia*

Tabel : 4.1.9
Banyaknya Madrasah Menurut Jenjangnya
di Kecamatan Rasau Jaya Tahun 2011

No.	Jenjang Madrasah	Status Sekolah		Jumlah			
		Negeri	Swasta	2011	2010	2009	2008
(1)	(2)	(3)	(4)	(5)	(6)	(7)	(8)
1.	Diniyah	-	-	-	-	-	-
2.	Ibtidaiyah	-	2	2	2	2	2
3.	Tsanawiyah	1	4	5	5	5	4
4.	Aliyah	1	2	3	3	3	2
Jumlah					10	10	8

Sumber : Departemen Kementrian Agama Kab. Kubu Raya

Tabel : 4.1.10
Jumlah Sekolah, Guru, Murid dan Rasio Murid – Guru Madrasah
di Kecamatan Rasau Jaya Tahun 2011

No.	Uraian	Jenjang Sekolah		
		Ibtidaiyah	Tsanawiyah	Aliyah
(1)	(2)	(3)	(4)	(5)
1.	Sekolah	2	5	3
2.	Murid	365	491	377
3.	Guru	30	70	48
4.	Rasio Murid - Guru	12	7	8

Sumber : Departemen Kementrian Agama Kab. Kubu Raya

Tabel : 4.1.11
Jumlah Gedung, Sekolah, Kelas, Guru, dan Murid MI
di Kecamatan Rasau Jaya Tahun 2011

No.	Desa	Gedung	Sekolah	Kelas	G u r u	Murid
(1)	(2)	(3)	(4)	(5)	(6)	(7)
1.	Rasau Jaya Umum	-	-	-	-	-
2.	Bintang Mas	-	-	-	-	-
3.	Rasau Jaya III	2	1	6	12	180
4.	Rasau Jaya I	2	1	7	18	185
5.	Rasau Jaya II	-	-	-	-	-
6.	Pematang Tujuh	-	-	-	-	-
2011		4	2	13	30	365
2010		4	2	13	22	312
2009		4	2	12	13	279
2008		-	2	13	7	312
2007		2	2	12	21	275

Sumber : Masing-Masing Sekolah

Tabel : 4.1.12
Jumlah Gedung, Sekolah, Kelas, Guru, dan Murid MTs
di Kecamatan Rasau Jaya Tahun 2011

No.	Desa	Gedung	Sekolah	Kelas	G u r u	Murid
(1)	(2)	(3)	(4)	(5)	(6)	(7)
1.	Rasau Jaya Umum	-	-	-	-	-
2.	Bintang Mas	-	-	-	-	-
3.	Rasau Jaya III	1	1	3	14	88
4.	Rasau Jaya I	2	2	12	14	210
5.	Rasau Jaya II	1	1	3	14	95
6.	Pematang Tujuh	1	1	3	14	98
2011		5	5		70	491
2008		4	4	0	0	0
2007		4	4	17	66	384

Sumber : Masing-Masing Sekolah

****)** Data tahun 2009 dan 2010 tidak tersedia

Tabel : 4.1.13
Jumlah Gedung, Sekolah, Kelas, Guru, dan Murid MA
di Kecamatan Rasau Jaya Tahun 2011

No.	Desa	Gedung	Sekolah	Kelas	G u r u	Murid
(1)	(2)	(3)	(4)	(5)	(6)	(7)
1.	Rasau Jaya Umum	-	-			
2.	Bintang Mas	-	-			
3.	Rasau Jaya III	1	1			
4.	Rasau Jaya I	2	2			
5.	Rasau Jaya II	-	-			
6.	Pematang Tujuh	-	-			
	2011	3	3		48	377
	2008	2	2	-	-	-
	2007	2	2	7	35	131

Sumber : Masing-Masing Sekolah

****)** Data tahun 2009 dan 2010 tidak tersedia

Tabel : 4.1.14
Jumlah Sekolah Negeri Menurut Jenjangnya Dirinci Per Desa
di Kecamatan Rasau Jaya Tahun 2011

No.	Desa	SD/MI Negeri	SMP/MTs Negeri	SMA/SMK/MA Negeri	Jumlah
(1)	(2)	(3)	(4)	(5)	(6)
1.	Rasau Jaya Umum	3	-	-	3
2.	Bintang Mas	1	1	-	2
3.	Rasau Jaya III	4	1	-	4
4.	Rasau Jaya I	3	1	3	7
5.	Rasau Jaya II	4	1	-	5
6.	Pematang Tujuh	2	-	-	2
Kecamatan Rasau Jaya		17	4	3	24

Sumber : Masing-masing Kantor Desa

Tabel : 4.2.1
Jumlah Tenaga Kesehatan Menurut Jenisnya
di Kecamatan Rasau Jaya Tahun 2011

No.	Desa	Dokter	Bidan	Mantri Kes/ Perawat	Dukun Bayi Terlatih
(1)	(2)	(3)	(4)	(5)	(6)
1.	Rasau Jaya Umum	-	1	-	2
2.	Bintang Mas	-	1	1	-
3.	Rasau Jaya III	-	1	-	1
4.	Rasau Jaya I	2	4	10	2
5.	Rasau Jaya II	-	1	2	2
6.	Pematang Tujuh	-	1	-	-
2011		2	9	13	7
2010		2	9	13	21
2009		2	8	23	10
2008		2	9	10	13
2007		2	7	11	16

Sumber : Puskesmas

Tabel : 4.2.2
Jumlah Sarana Kesehatan Menurut Jenisnya
di Kecamatan Rasau Jaya Tahun 2011

No.	Desa	Puskesmas	Puskesmas Pembantu	Poskesdes
(1)	(2)	(3)	(4)	(5)
1.	Rasau Jaya Umum	-	-	1
2.	Bintang Mas	-	1	1
3.	Rasau Jaya III	-	-	1
4.	Rasau Jaya I	1	-	1
5.	Rasau Jaya II	-	1	1
6.	Pematang Tujuh	-	-	1
2011		1	2	6
2010		1	2	6
2009		1	2	6
2008		1	2	6
2007		1	1	5

Bersambung

Lanjutan Tabel : 4.2.2

No	Desa	Praktek Dokter	Praktek Bidan	Praktek Man Kes
(1)	(2)	(6)	(7)	(8)
1.	Rasau Jaya Umum	-	-	-
2.	Bintang Mas	-	-	-
3.	Rasau Jaya III	-	-	-
4.	Rasau Jaya I	1	1	3
5.	Rasau Jaya II	-	-	-
6.	Pematang Tujuh	-	-	-
2011		1	1	3
2010		1	2	5
2009		1	2	5
2008		-	-	-
2007		-	1	-

Sumber : Puskesmas

Tabel : 4.2.3
Jumlah Kunjungan Pasien Pada Puskesmas
di Kecamatan Rasau Jaya Tahun 2011

No.	Bulan	Pasien Umum	Pengguna Jamsostek	Pengguna Askes	Pengguna Askeskin	Jumlah
(1)	(2)	(3)	(4)	(5)	(6)	(7)
1.	Januari	881	2	112	79	1.074
2.	Februari	518	1	64	19	583
3.	Maret	716	2	112	128	960
4.	April	889	2	113	79	883
5.	Mei	1.071	5	91	60	1.325
6.	Juni	792	12	91	65	960
7.	Juli	794	14	70	70	948
8.	Agustus	689	3	120	105	917
9.	September	707	2	94	84	887
10.	Oktober	723	3	78	29	783
11.	Nopember	742	3	78	40	823
12.	Desember	542	2	75	22	641
2011		9.064	51	1.098	780	10.993
2010		5.821	239	923	841	7.824
2009		7.355	334	1.489	1.647	10.825
2008		5.883	418	1.611	1.527	9.439
2007		5.596	500	940	1.201	8.237

Sumber : Puskesmas

Tabel : 4.2.4
Jumlah Balita Yang di Imunisasi Menurut Jenisnya
di Puskesmas Rasau Jaya Tahun 2011

No.	Desa	BCG	DPT/HBC			Campak
			I	II	III	
(1)	(2)	(3)	(4)	(5)	(6)	(7)
1.	Rasau Jaya Umum	185	84	87	91	99
2.	Rasau Jaya I	153	154	144	142	144
3.	Rasau Jaya II	72	75	78	78	96
4.	Rasau Jaya III	66	63	72	72	99
5.	Bintang Mas	28	29	25	26	30
6.	Pematang Tujuh	26	26	23	26	31
2011		530	431	429	435	499
2010		446	448	432	413	417
2009		422	414	382	404	395
2008		397	428	394	373	392
2007		508	522	544	579	593

Bersambung

Lanjutan Tabel : 4.2.4

No.	Desa	Polio				Bumil	
		I	II	III	IV	TT I	TT II
(1)	(2)	(8)	(9)	(10)	(11)	(12)	(13)
1.	Rasau Jaya Umum	85	97	92	107	-	-
2.	Rasau Jaya I	165	149	139	159	-	-
3.	Rasau Jaya II	72	75	75	90	-	-
4.	Rasau Jaya III	66	67	71	82	-	-
5.	Bintang Mas	28	25	26	29	-	-
6.	Pematang Tujuh	26	24	28	29	-	-
2011		442	437	431	496	-	-
2010		461	422	423	433
2009		469	406	380	390	540	299
2008		459	428	394	375	427	313
2007		475	427	448	448	384	313

Bersambung

Lanjutan Tabel : 4.2.4

No.	Desa	HB < 7			Catat	
		I	II	III	TT I	TT II
(1)	(2)	(14)	(15)	(16)	(17)	(18)
1.	Rasau Jaya Umum	7	-	-	51	21
2.	Rasau Jaya I	25	-	-	52	17
3.	Rasau Jaya II	15	-	-	34	10
4.	Rasau Jaya III	10	-	-	41	12
5.	Bintang Mas	3	-	-	8	4
6.	Pematang Tujuh	3	-	-	10	5
2011		63	-	-	196	69
2010	
2009		127	-	-	206	173
2008		142	-	-	178	107
2007		161	427	364	166	92

Sumber : Puskesmas

Tabel : 4.2.5
Jumlah Posyandu, Poskesdes dan Polindes Dirinci Per Desa
di Kecamatan Rasau Jaya Tahun 2011

No.	Desa	Posyandu	Poskesdes	Polindes	Jumlah
(1)	(2)	(3)	(4)	(5)	(7)
1.	Tanjung Harapan	5	-	1	6
2.	Ambarawa	1	1	-	2
3.	Sungai Jawi	1	1	-	2
4.	Sungai Besar	6	1	-	7
5.	Tasik Malaya	2	1	-	3
6.	Padang Tikar I	1	1	-	2
Kec. Rasau Jaya		16	5	1	22

Sumber : Masing-masing Kantor Desa

Keterangan : Posyandu yang dicatat hanya yang memiliki bangunan

Tabel : 4.3.1
Tempat Ibadah Menurut Jenisnya
di Kecamatan Rasau Jaya Tahun 2011

No.	Desa	Islam		Protestan	
		Masjid	Surau	Gereja	Kapel
(1)	(2)	(3)	(4)	(5)	(6)
1.	Rasau Jaya Umum	8	6	1	-
2.	Bintang Mas	1	6	-	-
3.	Rasau Jaya III	3	19	-	-
4.	Rasau Jaya I	10	16	1	-
5.	Rasau Jaya II	6	7	-	-
6.	Pematang Tujuh	4	1	1	-
2011		32	55	3	-
2010		32	58	3	1
2009		31	54	2	-
2008		32	52	3	-
2007		33	51	3	-

Bersambung

Lanjutan Tabel : 4.3.1

No.	Desa	Katholik		Hindu Pura	Budha Vihara
		Gereja	Kapel		
(1)	(2)	(7)	(8)	(9)	(10)
1.	Rasau Jaya Umum	-	-	-	-
2.	Bintang Mas	-	-	-	-
3.	Rasau Jaya III	-	-	-	-
4.	Rasau Jaya I	2	-	-	-
5.	Rasau Jaya II	1	-	1	-
6.	Pematang Tujuh	-	-	-	1
	2011	3	-	1	1
	2010	3	-	1	2
	2009	3	-	1	2
	2008	3	-	1	2
	2007	3	-	1	2

Sumber : KUA

Tabel : 4.3.2

Kecamatan Rasau Jaya Dalam Angka 2012

**Jumlah Nikah, Cerai, Talak, dan Rujuk
di Kecamatan Rasau Jaya Tahun 2011**

No.	Desa	Nikah	Cerai	Talak	Rujuk
(1)	(2)	(3)	(4)	(5)	(6)
1.	Januari	24	-	-	-
2.	Februari	17	-	-	-
3.	Maret	22	-	-	-
4.	April	20	-	-	-
5.	Mei	32	-	-	-
6.	Juni	26	-	-	-
7.	Juli	24	-	-	-
8.	Agustus	9	-	-	-
9.	September	22	-	-	-
10.	Oktober	4	-	-	-
11.	Nopember	37	-	-	-
12.	Desember	8	-	-	-
2011		245	-	-	-
2010		243	-	-	-
2009		288	-	-	-
2008		248	-	-	-
2007		225	-	-	-

Sumber : KUA

Tabel : 4.4.1 Banyaknya Kejahatan/Pelanggaran yang Dilaporkan

Kecamatan Rasau Jaya Dalam Angka 2012

dan Diselesaikan di Kec. Rasau Jaya Tahun 2011

NO	Jenis Kejahatan	Total Tahun 2011		Total Tahun 2010		Total Tahun 2009	
		L	S	L	S	L	S
(1)	(2)	(3)	(4)	(5)	(6)	(7)	(8)
I	KEJAHATAN KONVENSIONAL	3	1	22	13	15	6
1	CURAS - TODONG	-	-	-	-	-	-
2	CURAS - JAMBRET	1	1	1	-	-	-
3	CURANMOR R2	5	2	5	1	1	-
4	CURANMOR R4	-	-	-	-	-	-
5	CURAT	14	2	6	3	1	1
6	CURI BIASA	-	-	-	1	1	1
7	ANIRAT	-	-	2	2	-	-
8	ANIRING	1	1	5	3	2	1
9	PENCABULAN	2	2	-	-	-	-
10	PENGEROYOKAN	-	-	-	-	1	1
11	PENGHELAPAN	5	1	1	1	3	1
12	PENIPUAN	2	1	1	1	2	-
13	PERB TDK SENANG	-	-	-	-	1	1
14	SENPI / HANDAK	-	-	-	-	-	-
15	PEMBUNUHAN	-	-	-	-	-	-
16	PERJUDIAN	-	-	-	-	-	-
17	PEMALSUAN	-	-	-	-	-	-
18	PENYEROBOTAN TANAH	1	-	-	-	2	-
19	PENGRUSAKAN	2	-	-	-	-	-
20	PEMERASAN	-	-	-	-	-	-
21	PENGANCAMAN	1	1	-	-	-	-
22	PENGHINAAN / CEMAR	-	-	-	-	-	-
23	CURI DLM KELUARGA	-	-	-	-	-	-
24	PERKOSAAN	-	-	-	-	-	-
25	KDRT	1	1	1	1	-	-
26	SAJAM	-	-	-	-	-	-
27	PEMBAKARAN	-	-	-	-	-	-

Lanjutan Tabel : 4.4.1

NO	Jenis Kejahatan	Total Tahun 2011		Total Tahun 2010		Total Tahun 2009	
		L	S	L	S	L	S
(1)	(2)	(3)	(4)	(5)	(6)	(7)	(8)
28	MELARIKAN ANAK	-	-	-	-	-	-
29	PERC PENCURIAN	-	-	2	2	-	-
30	HAK CIPTA	-	-	1	-	-	-
31	PENADAHAN	-	-	-	-	-	-
32	LINDUNG ANAK	4	-	-	-	-	-
33	KEPABEANAN	-	-	-	-	-	-
34	PERNIKAHAN TERHALANG	-	-	5	4	-	-
35	PERAMPASAN	-	-	-	-	-	-
36	ZINAH	-	-	8	7	1	-
37	PERC PERKOSAAN	-	-	5	2	-	-
38	MIGAS	-	-	2	2	-	-
39	PERKELAHIAN	-	-	1	1	-	-
40	ABORSI	-	-	-	-	-	-
41	LINDUNG KONSUMEN	-	-	-	-	-	-
42	PETASAN/MERCON	-	-	4	2	-	-
43	MIRAS	-	-	-	-	-	-
44	SODOMI	-	-	1	-	-	-
45	ASUSILA	-	-	-	-	-	-
46	PENCULIKAN	-	-	1	-	-	-
47	LAKA KERJA	-	-	-	-	-	-
48	LAPORAN PALSU	-	-	-	-	-	-
49	KELALAIAN	-	-	-	-	-	-
II	KEJAHATAN TRANS NASIONAL	-	-	-	-	-	-
1	PERDAGANGAN BAYI	-	-	11	8	-	-
2	GULA ILEGAL	-	-	1	-	-	-
3	TKI ILEGAL	-	-	10	8	-	-
4	EMAS ILEGAL	-	-	-	-	-	-
5	SOSIS ILEGAL	-	-	-	-	-	-
6	TRAFFICKING	-	-	-	-	-	-
7	BAHAN PELEDAK	-	-	-	-	-	-

Lanjutan Tabel : 4.4.1

NO	Jenis Kejahatan Type of crime	Total Tahun 2011		Total Tahun 2010		Total Tahun 2009	
		L	S	L	S	L	S
(1)	(2)	(3)	(4)	(5)	(6)	(7)	(8)
III	KEJAHATAN THDP KEKAYAAN NEGARA	-	-	-	-	-	-
1	UANG PALSU	-	-	-	-	-	-
2	KAYU ILEGAL	-	-	-	-	-	-
3	PENYALAHGUNAAN BBM	-	-	-	-	-	-
4	KORUPSI	-	-	-	-	-	-
IV	KEJAHATAN KONTIJENSI	-	-	-	-	-	-
1	MAKAR	-	-	-	-	-	-
2	SEPARATISME	-	-	-	-	-	-
3	RUSUH MASSAL	-	-	-	-	-	-
4	TAPAL BATAS / BORDER	-	-	-	-	-	-
5	KONFLIK SUKU	-	-	-	-	-	-
6	PERKELAHIAN TNI / POLRI	-	-	-	-	-	-
7	SERANG MAKO / ASRAMA	-	-	-	-	-	-
8	SERANG ANGGT POLRI	-	-	-	-	-	-
9	MELAWAN PETUGAS / POLRI	-	-	-	-	-	-
Jumlah		3	1	79	15	176	59

Sumber : Poltabes Pontianak

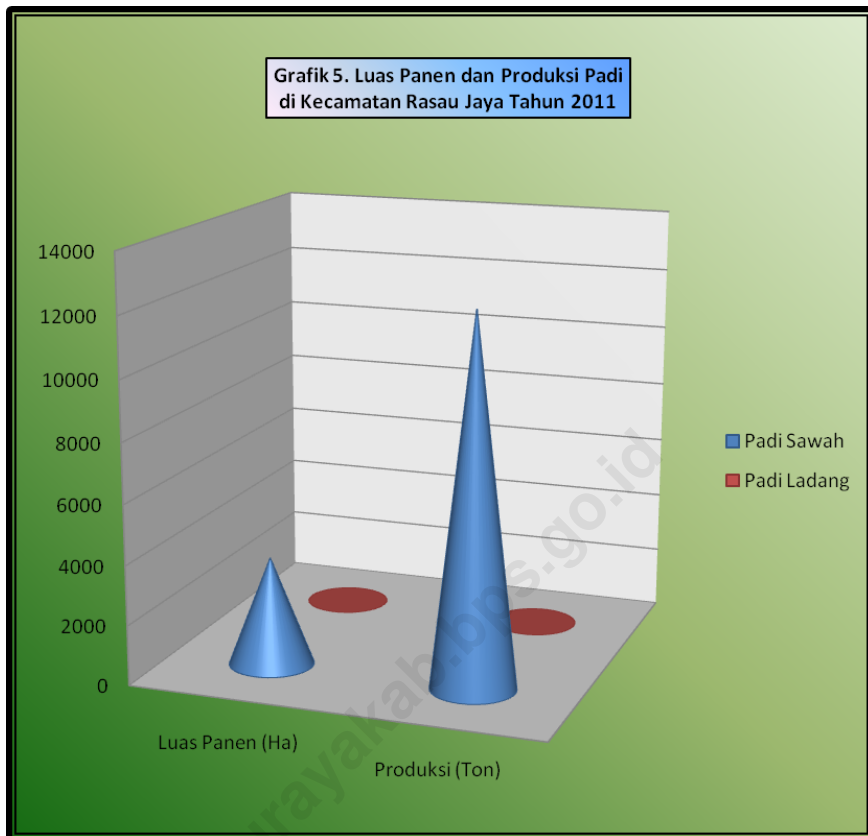
L = Lapor
S = Selesai

BAB 5

Pertanian



*Kecamatan Rasau Jaya
Dalam Angka 2012*



Tabel : 5.1.1
Luas Penggunaan Lahan Dirinci Menurut Jenis Lahan
di Kecamatan Rasau Jaya Tahun 2008- 2011 (Ha)

No.	Jenis Lahan	Tahun			
		2008	2009	2010	2011
(1)	(2)	(3)	(4)	(5)	(6)
I. LAHAN PERTANIAN		7.687	7.587	7.587	8.007
<u>A. Lahan Sawah</u>		3.600	3.700	3.750	3.750
<u>B. Lahan Bukan Sawah</u>		4.087	3.887	3.837	4.257
1.	Tegal/Kebun	400	400	400	450
2.	Ladang/Huma	1.100	1.100	1.100	1.200
3.	Perkebunan	1.286	1.247	1.302	1.370
4.	Hutan Rakyat	814	853	798	417
5.	Tambak	-	-	-	-
6.	Kolam/Tebat/Empang	7	7	7	170
7.	Padang Penggembalaan/rumput	-	-	-	-
8.	Sementara tdk diusahakan	750	600	611	450
9.	Lainnya (pekarangan ditanami prtnian)	150	200	200	200
II. LAHAN BUKAN PERTANIAN		3.000	3.100	3.100	3.100
1.	Rumah,bangunan & hal sekitar	2.200	2.250	2.250	2.250
2.	Hutan Negara	-	-	-	-
3.	Rawa-rawa (tdk ditanami)	-	-	-	-
4.	Lainnya (jln,sungai,danau,L.tandus)	800	850	850	850
III. Luas Wilayah		11.107	11.107	11.107	11.107

Sumber : Statistik Penggunaan Lahan Kab. Kubu Raya 2011

Tabel : 5.1.2
Luas Panen, Produksi, dan Rata-rata Produksi Tanaman Padi dan Palawija
di Kecamatan Rasau Jaya Tahun 2011

No.	Jenis Tanaman Bahan Makanan	Luas Panen (Ha)	Rata-rata Produksi (Kw/Ha)	Produksi (Ton)
(1)	(2)	(3)	(4)	(5)
1.	Padi	3.608	33,66	12.347
2.	Padi Sawah	3.608	33,98	12.261
3.	Padi Ladang	-	-	-
4.	Jagung	634	29,04	1.833
5.	Kedelai	41	12,04	49
6.	Kacang Tanah	8	11,10	9
7.	Kacang Hijau	-	-	-
8.	Ubi Kayu	67	146,34	1.003
9.	Ubi Jalar	15	79,44	119

Sumber : Statistik Pertanian Tanaman Pangan Kab. Kubu Raya 2012

Tabel : 5.1.3
Luas Tanam dan Luas Panen Padi Sawah/Ladang
di Kecamatan Rasau Jaya Tahun 2003-2011, (Ha)

Tahun	Padi Sawah		Padi Ladang	
	Luas Tanam	Luas Panen	Luas Tanam	Luas Panen
(1)	(2)	(3)	(4)	(5)
2007	3,226	3,405	-	-
2008	3.082	3.058	-	-
2009	2.509	4.545	-	-
2010	2.903	681	-	-
2011	3.099	3.608	-	-

Sumber : Statistik Pertanian Tanaman Pangan Kab.Kubu Raya 2012

Tabel : 5.1.4
Luas Tanam dan Luas Panen Tanaman Palawija
di Kecamatan Rasau Jaya Tahun 2011, (Ha)

No.	Jenis Tanaman	Luas Tanam	Luas Panen
(1)	(2)	(3)	(4)
1	Jagung	858	634
2	Kacang Kedelai	41	41
3	Kacang Tanah		8
4	Kacang Hijau	-	-
5	Ubi Kayu	41	41
6	Ubi Jalar	15	15

Sumber : Statistik Pertanian Tanaman Pangan Kab.Kubu Raya 2012

Tabel : 5.2.1

**Luas Tanaman Kelapa Dalam Dirinci Menurut Desa
di Kecamatan Rasau Jaya Tahun 2011, (Ha)**

No	Desa	Belum Menghasilkan	Menghasilkan	Tua/Rusak	Jumlah
(1)	(2)	(3)	(4)	(5)	(6)
1.	Rasau Jaya Umum				
2.	Bintang Mas				
3.	Rasau Jaya III				
4.	Rasau Jaya I				
5.	Rasau Jaya II				
6.	Pematang Tujuh				
<hr/>					
	2011				
	2010	27	201	64	292
	2009	27	201	64	292

Sumber : UPT. Dinas Hutbun

Tabel : 5.2.2
Luas Tanaman Kelapa Hibrida Dirinci Menurut Desa
di Kecamatan Rasau Jaya Tahun 2011, (Ha)

No	Desa	Belum Menghasilkan	Menghasilkan	Tua/Rusak	Jumlah
(1)	(2)	(3)	(4)	(5)	(6)
1.	Rasau Jaya Umum	4	32	4	40
2.	Bintang Mas	4	65	10	79
3.	Rasau Jaya III	2	16	12	30
4.	Rasau Jaya I	5	63	2	70
5.	Rasau Jaya II	3	26	4	33
6.	Pematang Tujuh	5	61	-	66
2011		23	263	32	318
2010		-	263	46	309
2009		-	309	-	309
2008		-	309	-	309

Sumber : UPT. Dinas Hutbun

Tabel : 5.2.3
Luas Tanaman Karet
di Kecamatan Rasau Jaya Tahun 2011, (Ha)

No	Desa	Belum Menghasilkan	Menghasilkan	Tua/Rusak	Jumlah
(1)	(2)	(3)	(4)	(5)	(6)
1.	Rasau Jaya Umum	37	9	-	46
2.	Bintang Mas	30	-	-	30
3.	Rasau Jaya III	16	5	-	21
4.	Rasau Jaya I	17	3	-	20
5.	Rasau Jaya II	128	6	-	134
6.	Pematang Tujuh	52	5	-	57
2011		280	28	-	308
2010		280	28	-	308
2009		265	6	-	271
2008		265	6	-	271

Sumber : UPT. Dinas Hutbun

Tabel : 5.2.4
Luas Tanaman Kopi
di Kecamatan Rasau Jaya Tahun 2011, (Ha)

No	Desa	Belum Menghasilkan	Menghasilkan	Tua/Rusak	Jumlah
(1)	(2)	(3)	(4)	(5)	(6)
1.	Rasau Jaya Umum	-	12	-	12
2.	Bintang Mas	-	14	-	14
3.	Rasau Jaya III	-	13	-	13
4.	Rasau Jaya I	-	14	-	14
5.	Rasau Jaya II	-	18	-	18
6.	Pematang Tujuh	-	17	-	17
2011		-	88	-	88
2010		-	88	-	88
2009		-	60	-	60
2008		-	60	-	60

Sumber : UPT. Dinas Hutbun

Tabel : 5.2.5
Luas Tanaman Coklat
di Kecamatan Rasau Jaya Tahun 2011, (Ha)

No	Desa	Belum Menghasilkan	Menghasilkan	Tua/Rusak	Jumlah
(1)	(2)	(3)	(4)	(5)	(6)
1.	Rasau Jaya Umum	-	-	-	-
2.	Bintang Mas	3	5	-	8
3.	Rasau Jaya III	-	-	-	-
4.	Rasau Jaya I	1	4	1	6
5.	Rasau Jaya II	-	-	-	-
6.	Pematang Tujuh	2	5	-	7
2011		6	14	1	21
2010		3	13	-	16
2009		5	8	-	13
2008		5	8	-	13

Sumber : UPT. Dinas Hutbun

Tabel : 5.2.6
Luas Panen dan Produksi Tanaman Biofarma
di Kecamatan Rasau Jaya Tahun 2011

No	Jenis Tanaman	Luas Panen (M ² /Pohon)	Produksi (Kg)
1)	(2)	(3)	(4)
1.	Jahe		
2.	Laos/Lengkuas		
3.	Kencur		
4.	Kunyit		
5.	Lempuyang		
6.	Temulawak		
7.	Temuireng		
8.	Temukunci		
9.	Dlingo/Dringo		
10.	Kapulaga		
11.	Mengkudu/Pace*		
12.	Mahkota Dewa		
13.	Kejibeling		
14.	Sambioloto		
15.	Lidah Buaya		

Sumber : Statistik Pertanian Tanaman Hortikultura Kab. Kubu Raya 2012

Tabel : 5.2.7
Luas Panen, Produksi dan Rata-rata Produksi Tanaman Sayuran
dan Buah-buahan Semusim Dirinci Menurut Jenis Tanaman
di Kecamatan Rasau Jaya Tahun 2011

No	Jenis Tanaman	Luas Panen (Ha)	Rata-rata Produksi (Kw/Ha)	Produksi (Ton)
(1)	(2)	(3)	(4)	(5)
1.	Bawang Daun			
2.	Petsai/Sawi			
3.	Lobak			
4.	Kacang Merah			
5.	Kacang Panjang			
6.	Cabe Besar			
7.	Cabe Rawit			
8.	Tomat			
9.	Terung			
10.	Buncis			
11.	Ketimun			
12.	Labu Siam			
13.	Kangkung			
14.	Bayam			
15.	Melon			
16.	Semangka			
17.	Blewah			

Sumber : Statistik Pertanian Tanaman Hortikultura Kab. Kubu Raya 2012

Tabel : 5.2.8

**Jumlah Tanaman Menghasilkan, Rata-rata Produksi dan Produksi
Tanaman Buah-buahan dan Sayuran Tahunan
di Kecamatan Rasau Jaya Tahun 2011**

No	Jenis Tanaman	Tanaman Hasil (Pohon, rumpun)	Rata-rata Produksi (Kw/Ha)	Produksi (Ton)
(1)	(2)	(3)	(4)	(5)
1.	Alpukat			
2.	Belimbing			
3.	Duku/Langsar/Kokosan			
4.	Durian			
5.	Jambu Biji			
6.	Jambu Air			
7.	Jeruk Siam/Keprok			
8.	Jeruk Besar			
9.	Mangga			
10.	Manggis			
11.	Nangka/Cempedak			
12.	Nenas			
13.	Pepaya			
14.	Pisang			
15.	Rambutan			
16.	Salak			
17.	Sawo			
18.	Markisa/Konyal			
19.	Sirsak			
20.	Sukun			
21.	Apel			
22.	Anggur			
23.	Melinjo			
24.	Petai			
25.	Jengkol			

Sumber : Statistik Pertanian Tanaman Hortikultura Kab. Kubu Raya 2012

Tabel : 5.2.9
Luas Tanaman Dan Produksi Perkebunan Menurut Jenisnya
di Kecamatan Rasau Jaya Tahun 2009 - 2011 (Ha)

No	Desa	2009		2010		2011	
		Luas Tanam (Ha)	Produksi (Ton)	Luas Tanam (Ha)	Produksi (Ton)	Luas Tanam (Ha)	Produksi (Ton)
(1)	(2)	(3)	(4)	(5)	(6)	(7)	(8)
1.	Karet	21	15	219	5	248	-
2.	Kelapa Dalam	216	258	381	165	431	356
3.	Kelapa Hibrida	365	365	638	325	965	324
4.	Kelapa Sawit	-	-	982	-	172	-
5.	Lada	-	-	8	1	-	-
6.	Kopi	95	28	238	28	120	0,40
7.	Kakao	6	2	17	3	18	-
	Aneka						
8.	Tanaman	-	-	-	-	-	-
Jumlah		703	668	2.483	527		

Sumber : Kabupaten Kubu Raya Dalam Angka Tahun 2012

Tabel : 5.2.10
Luas Kawasan Hutan Dirinci Menurut Jenisnya
di Kecamatan Rasau Jaya Tahun 2010 (Ha)

No	Desa	2010		2011	
		Angka Kecamatan (Ha)	Angka Kabupaten (Ha)	Angka Kecamatan (Ha)	Angka Kabupaten (Ha)
(1)	(2)	(3)	(4)	(5)	(6)
A.	Areal Dalam Kawasan Hutan	-	388.392,73	-	388.392,73
1.	Hutan Lindung	-	171.477,35	-	171.477,35
2.	Hutan Produksi	-	98.104,39	-	98.104,39
3.	Hutan Produksi Konversi	-	53.041,54	-	53.041,54
4.	Hutan Produksi Terbatas	-	65.769,45	-	65.769,45
B.	Areal Diluar Kawasan Hutan	17.474,76	443.286,83	17.474,76	443.286,83
Jumlah		17.474,76	831.679,56	17.474,76	831.679,56

Sumber : Kabupaten Kubu Raya Dalam Angka Tahun 2012

Tabel : 5.3.1
Populasi dan Produksi Ternak Menurut Jenis Ternak
di Kecamatan Rasau Jaya Tahun 2009 - 2011

No	Desa	2009		2010		2011	
		Populasi (Ekor)	Produksi (Kg)	Populasi (Ekor)	Produksi (Kg)	Populasi (Ekor)	Produksi (Kg)
(1)	(2)	(3)	(4)	(5)	(6)	(7)	(8)
A.	Ternak Besar	3.375	836	3.431	21.774	1.636	9.125
1.	Sapi	3.368	836	3.424	21.774	1.636	9.125
2.	Kerbau	7	-	7	-	-	-
B.	Ternak Kecil	11.998	847	12.285	45.211	12.418	1.849
1.	Babi	2.558	709	2.480	42.398	2.340	1.680
2.	Kambing	9.371	138	9.741	2.813	9.998	169
3.	Domba	69	-	64	-	80	-
Jumlah		15.373	1.683	15.716	66.985	14.054	10.974

Sumber : Kabupaten Kubu Raya Dalam Angka Tahun 2012

Tabel : 5.3.2
Populasi dan Produksi Unggas Menurut Jenis Unggas
di Kecamatan Rasau Jaya Tahun 2009 – 2011

No	Desa	2009		2010		2011	
		Populasi (Ekor)	Produksi (Kg)	Populasi (Ekor)	Produksi (Kg)	Populasi (Ekor)	Produksi (Kg)
(1)	(2)	(3)	(4)	(5)	(6)	(7)	(8)
A.	Ayam Ras	1.704.479	6.712	545.836	724.568	1.704.479	6.712
1.	Pedaging	583.412	6.700	539.175	717.368	1.682.800	1.135.890
2.	Petelur	6.050	12	6.661	7.200	29.659	1.709
B.	Ayam Buras	1.110.909	12.567	555.348	130.042	570.201	246.826
C.	Itik	4.108	723	4.308	1.549	4.786	1.486
Jumlah		2.819.496	20.002	1.105.492	856.159	2.279.466	255.024

Sumber : Kabupaten Kubu Raya Dalam Angka Tahun 2012

Tabel : 5.3.3
Produksi Perikanan Laut, Perairan Umum, dan Budidaya
di Kecamatan Rasau Jaya Tahun 2008 - 2011 (Ton)

No	Nama Alat	2008	2009	2010	2011
(1)	(2)	(3)	(4)	(5)	(6)
1.	Perikanan Laut	-	-	-	-
2.	Perairan Umum	8,05	6,4	-	53.3
3.	Budidaya	32,90	55,88	100	111.6
Jumlah		40,95	62,28	100	164.9

Sumber : Kabupaten Kubu Raya Dalam Angka Tahun 2012

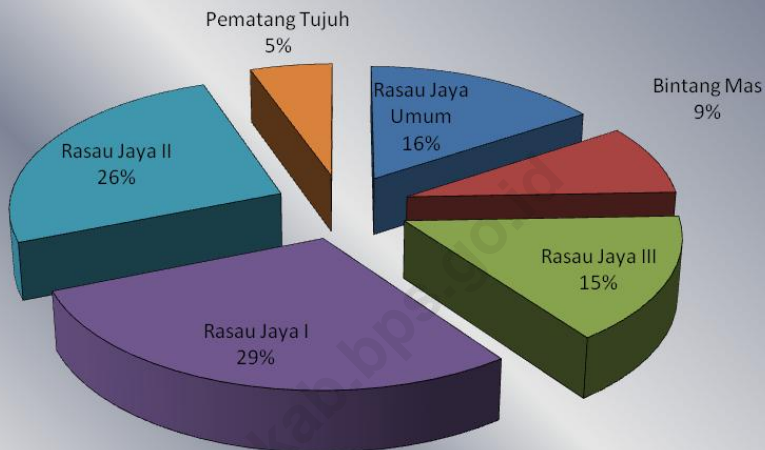
BAB 6

Industri & Listrik



*Kecamatan Rasau Jaya
Dalam Angka 2012*

**Grafik 6. Persentase Pelanggan Listrik
di Kecamatan Rasau Jaya Tahun 2011**



Tabel : 6.1
Perusahaan Industri Menurut Kelompok
di Kecamatan Rasau Jaya Tahun 2011

No.	Desa	Kecil	Sedang	Besar	Jumlah
(1)	(2)	(3)	(4)	(5)	(6)
1.	Rasau Jaya Umum	9	-	-	9
2.	Bintang Mas	7	-	-	7
3.	Rasau Jaya III	12	-	-	12
4.	Rasau Jaya I	32	-	-	32
5.	Rasau Jaya II	18	-	-	18
6.	Pematang Tujuh	4	-	-	4
2010		82	-	-	82
2009		82	-	-	82

Sumber : Kepala Desa

****) Data tahun 2010 tidak tersedia**

Tabel : 6.2.
Banyaknya Pelanggan Listrik
di Kecamatan Rasau Jaya Tahun 2011

No.	Desa	2009	2010	2011
(1)	(2)	(3)	(4)	(5)
1.	Rasau Jaya Umum	771	790	845
2.	Bintang Mas	678	403	468
3.	Rasau Jaya III	698	722	837
4.	Rasau Jaya I	1.421	1.460	1.555
5.	Rasau Jaya II	1.216	1.246	1.377
6.	Pematang Tujuh	315	282	294
Jumlah		5.099	4.903	5.376

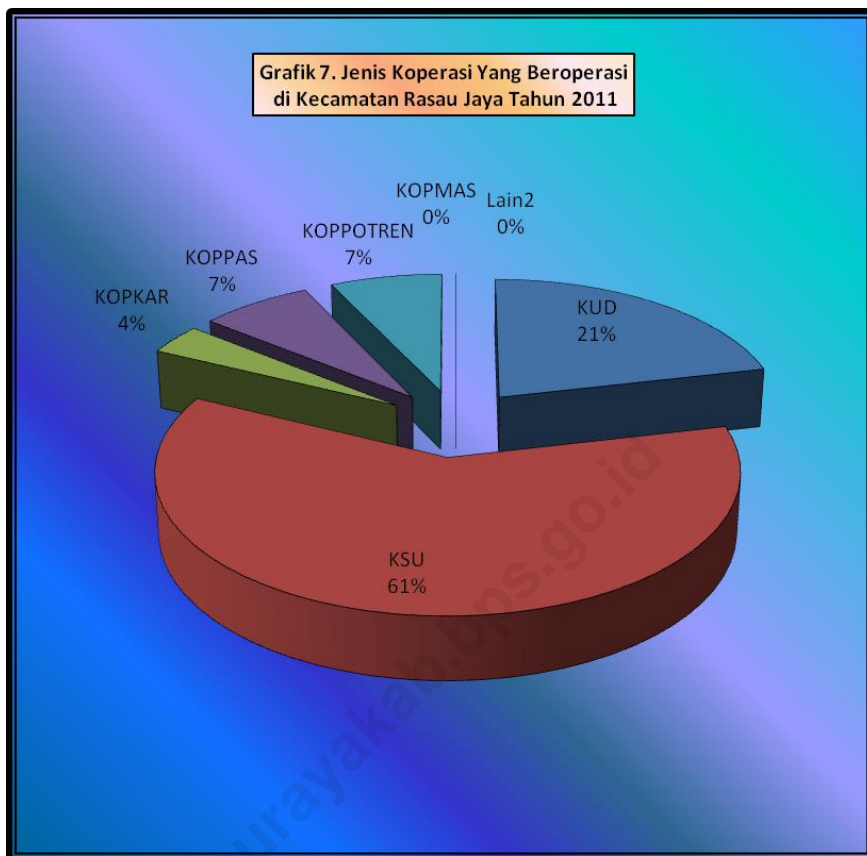
Sumber : PLN

BAB 7

Perdagangan & Koperasi



*Kecamatan Rasau Jaya
Dalam Angka 2012*



Tabel : 7.1
Perusahaan Perdagangan yang Memiliki SIUP
di Kecamatan Rasau Jaya Tahun 2011

No.	Desa	Perusahaan Besar	Perusahaan Sedang	Perusahaan Kecil	Jumlah
(1)	(2)	(3)	(4)	(5)	(6)
1.	Rasau Jaya Umum	-	-	2	2
2.	Bintang Mas	-	-	1	1
3.	Rasau Jaya III	-	-	1	1
4.	Rasau Jaya I	-	-	1	1
5.	Rasau Jaya II	-	-	-	-
6.	Pematang Tujuh	-	-	1	1
2011		-	-	6	6
2010		-	-	6	6
2009		-	-	6	6

Sumber : Kepala Desa

Tabel : 7.2
Koperasi Menurut Jenisnya
di Kecamatan Rasau Jaya Tahun 2011

No.	Desa	KUD	KSU	KOP KAR	KOP PAS	Kop po ntren	Kop mas	Lain nya	Jum lah
(1)	(2)	(3)	(4)	(5)	(6)	(7)	(8)	(9)	(10)
1.	Rasau Jaya Umum	1	3	-	-	-	-	-	4
2.	Bintang Mas	1	2	-	-	-	-	-	3
3.	Rasau Jaya III	1	3	-	1	1	-	-	6
4.	Rasau Jaya I	1	4	-	1	1	-	-	7
5.	Rasau Jaya II	1	4	-	-	-	-	-	5
6.	Pematang Tujuh	1	1	1	-	-	-	-	3
2011		6	17	1	2	2	-	-	28
2010		6	17	1	2	2	-	-	28
2009		6	17	-	1	2	-	-	26

Sumber : Kepala Desa

Tabel : 7.3
Rekapitulasi Jumlah Nasabah, Tabungan, Deposito, Giro dan Kredit
Yang disalurkan Bank Kalbar di Kecamatan Rasau Jaya Tahun 2009

No.	Bulan	Nasabah	Tabungan (juta rupiah)	Deposito (juta rupiah)	Giro (juta rupiah)	Kredit (juta rupiah)
(1)	(2)	(3)	(4)	(5)	(6)	(7)
1.	Januari	4.895	11.381	1.153	131	984
2.	Februari	4.987	11.380	1.209	87	2.157
3.	Maret	5.050	12.218	1.194	158	2.448
4.	April	5.122	11.107	2.425	57	2.399
5.	Mei	5.190	11.826	2.450	55	3.025
6.	Juni	5.257	12.339	2.440	41	2.349
7.	Juli	5.401	11.754	2.440	12	3.136
8.	Agustus	5.454	12.760	2.426	47	2.678
9.	September	5.509	12.257	2.458	48	2.332
10.	Oktober	5.569	15.074	2.458	66	2.004
11.	November	5.611	15.424	2.518	144	1.554
12.	Desember	5.713	17.978	2.558	236	1.508
2009		63.758	155.498	25.729	1.192	26.574

Sumber : Bank Kalbar Cabang Rasau Jaya

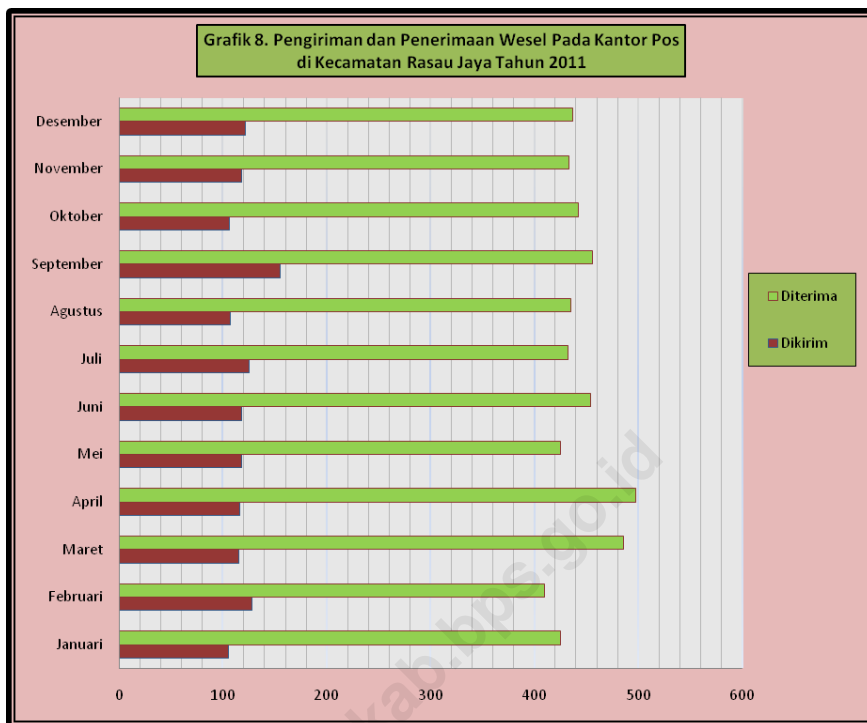
****) Data tahun 2011 tidak tersedia**

BAB 8

Komunikasi



*Kecamatan Rasau Jaya
Dalam Angka 2012*



Tabel : 8.1
Banyak Paket yang Dikirim dan Diterima
Pada Kantor Pos Rasau Jaya Tahun 2011

No.	B u l a n	dikirim	diterima
(1)	(2)	(3)	(4)
1.	Januari	15	50
2.	Februari	14	39
3.	Maret	20	40
4.	April	15	50
5.	Mei	12	60
6.	Juni	16	55
7.	Juli	18	35
8.	Agustus	19	35
9.	September	18	80
10.	Oktober	20	20
11.	Nopember	15	25
12.	Desember	18	20
2011		200	509
2009		74	172
2008		2.804	3.250
2007		673	676

Sumber : Kantor Pos Rasau Jaya

****) Data tahun 2010 tidak tersedia**

Tabel : 8.2
Banyak Surat yang Dikirim dan Diterima
Pada Kantor Pos Rasau Jaya Tahun 2011

No.	Bulan	Biasa		Kilat		Tercatat	
		Kirim	Terima	Kirim	Terima	Kirim	Terima
(1)	(1)	(2)	(3)	(4)	(5)	(6)	(7)
1.	Januari	10	20	50	200	2	4
2.	Februari	16	20	52	250	3	3
3.	Maret	42	15	53	320	6	4
4.	April	8	24	46	260	4	2
5.	Mei	11	21	56	350	5	5
6.	Juni	14	35	58	260	3	2
7.	Juli	15	25	52	250	5	4
8.	Agustus	13	42	47	200	6	5
9.	September	15	23	58	180	4	2
10.	Oktober	14	25	53	256	7	3
11.	Nopember	12	26	56	258	5	4
12.	Desember	11	35	25	245	6	5
2011		181	311	606	3.029	56	43
2010		3.600	4.040	4.664	20.105	251	457
2009		113	139	219	526	1	37
2008		1.650	6.214	2.342	2.677	-	1.544
2007		7.898	7.622	9.150	17.358	170	564

Sumber : Kantor Pos Rasau Jaya

Tabel : 8.3
Jumlah Layanan Pembayaran Secara Online
Pada Kantor Pos Rasau Jaya Tahun 2011

No.	Bulan	Jenis Layanan Online					
		Jan	Feb	Mar	Apr	Mei	Jun
(1)	(2)	(3)	(4)	(5)	(6)	(7)	(8)
1.	Tagihan Rekening Listrik	228	256	301	320	350	400
2.	Tagihan Rekening Telepon	50	50	35	45	50	46
3.	Cicilan Kredit Sep.Motor/Mobil	1.456	1.400	1.400	1.452	1.456	1.500
4.	Kartu Kredit	-	-	-	-	-	-
5.	Angsuran Pinjaman	-	-	-	-	-	-
6.	Premi Asuransi	35	35	26	25	29	28
7.	Pajak Penerimaan Negara	-	-	-	-	-	-
8.	Tabungan Batara pos	30	26	31	40	36	45
9.	Tabungan Shar-e	25	25	24	25	32	50
10.	TV Kabel	50	50	51	52	42	51
2011		1.874	1.842	1.868	1.959	1.995	2.120
2010		1.650	2.071	2.156	2.160	2.201	2.170
2009		849	947	1.020	942	857	933

Sumber ; Kantor Pos

Lanjutan Tabel : 8.3

No.	Bulan	Jenis Layanan Online					
		Jul	Agu	Sep	Okt	Nov	Des
(1)	(2)	(3)	(4)	(5)	(6)	(7)	(8)
1.	Tagihan Rekening Listrik	300	256	301	324	366	400
2.	Tagihan Rekening Telepon	50	50	35	45	50	45
3.	Cicilan Kredit Sep.Motor/Mobil	1.456	1.400	1.400	1.452	1.456	1.450
4.	Kartu Kredit	-	-	-	-	-	-
5.	Angsuran Pinjaman	-	-	-	-	-	-
6.	Premi Asuransi	35	35	26	26	30	28
7.	Pajak Penerimaan Negara	-	-	-	-	-	-
8.	Tabungan Batara pos	30	24	31	42	36	46
9.	Tabungan Shar-e	25	25	24	25	33	50
10.	TV Kabel	50	50	51	52	42	51
2011		1.946	1.840	1.868	1.966	2.013	2.070
2010		2.142	2.413	1.978	2.164	2.160	2.260
2009		804	774	827	908	815	910

Sumber : Kantor Pos Rasau Jaya

Tabel : 8.4
Banyak Wesel yang Dikirim dan Diterima
Pada Kantor Pos Rasau Jaya Tahun 2011

No.	Bulan	Instan		Prima	
		Kirim	Terima	Kirim	Terima
(1)	(1)	(2)	(3)	(4)	(5)
1.	Januari	100	200	5	225
2.	Februari	120	210	8	200
3.	Maret	105	260	10	226
4.	April	106	250	10	248
5.	Mei	109	200	9	225
6.	Juni	110	230	8	224
7.	Juli	120	211	5	221
8.	Agustus	100	222	7	213
9.	September	150	242	5	214
10.	Oktober	100	252	6	190
11.	Nopember	110	223	8	210
12.	Desember	115	222	6	215
2011		1.345	2.722	87	2.611
2010		3.850	4.140	4.660	12.700

Sumber : Kantor Pos Rasau Jaya

Tabel : 8.5
Kepadatan Angkutan Kapal Penyeberangan
Pada Pelabuhan Dermaga Rasau Jaya Tahun 2011

No.	Bulan	Keberangkatan				
		Penumpang (orang)	Barang (ton)	Kend.Roda 2	Kend.Roda 4	Alat Berat
(1)	(1)	(2)	(3)	(4)	(5)	(6)
1.	Januari	850	1.415	706	130	305
2.	Februari	692	1.455	829	123	327
3.	Maret	565	1.970	617	119	394
4.	April	578	1.810	632	126	351
5.	Mei	483	1.829	588	99	322
6.	Juni	670	1.977	759	144	352
7.	Juli	1.389	1.489	1.182	178	312
8.	Agustus	607	845	897	158	288
9.	September	1.108	1.696	928	200	303
10.	Oktober	695	130	545	83	229
11.	Nopember	340	1.570	721	76	229
12.	Desember	598	1.265	721	80	192
2011		8.575	17.451	9.125	1.516	3.604
2009		9.220	5.720	7.120	634	1.325

Lanjutan Tabel 8.4

No.	Bulan	Kedatangan				
		Penumpang (orang)	Barang (ton)	Kend.Roda 2	Kend.Roda 4	Alat Berat
(1)	(1)	(2)	(3)	(4)	(5)	(6)
1.	Januari	440	1.096	457	87	304
2.	Februari	418	1.220	486	90	336
3.	Maret	418	1.221	513	92	386
4.	April	334	1.060	362	107	348
5.	Mei	345	1.073	459	68	318
6.	Juni	499	1.202	594	147	351
7.	Juli	917	1.048	740	158	312
8.	Agustus	593	1.064	669	117	345
9.	September	519	1.080	909	132	340
10.	Oktober	474	758	408	54	232
11.	Nopember	394	571	611	53	220
12.	Desember	462	620	540	70	186
2011		5.813	12.013	6.748	1.175	3.678
2009		4.887	5.670	5.319	452	1.176

Sumber : Pelabuhan Dermaga Rasau Jaya

**) Data tahun 2010 tidak tersedia

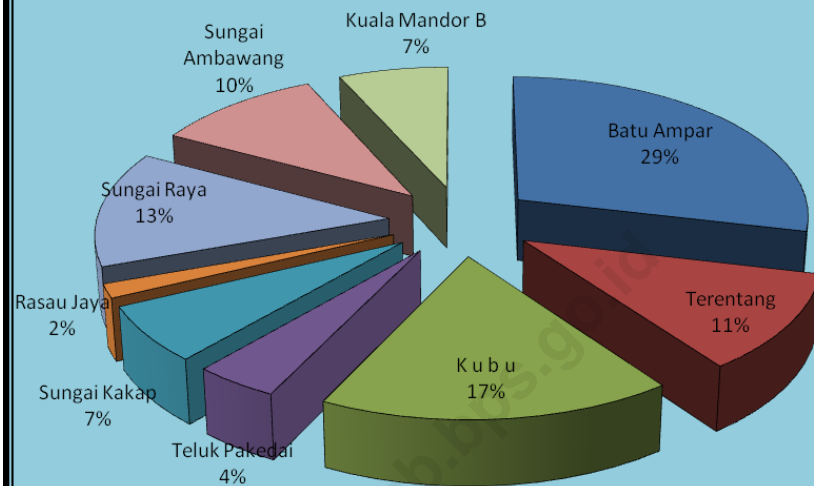
BAB 9

Perbandingan Regional



*Kecamatan Rasau Jaya
Dalam Angka 2012*

Grafik 9. Persentase Luas Wilayah Kecamatan di Kabupaten Kubu Raya



Tabel : 9.1
Jumlah Penduduk, Luas Desa dan Kepadatannya
Dirinci Per Kecamatan di Kabupaten Kubu Raya Tahun 2010

No.	Kecamatan	Jumlah Penduduk	Luas Desa (KM2)	Kepadatan Per KM2
(1)	(2)	(3)	(4)	(5)
1.	Batu Ampar	33.660	2.002,70	17
2.	Terentang	10.375	786,40	13
3.	K u b u	36.829	1.211,60	30
4.	Teluk Pakedai	19.064	291,90	65
5.	Sungai Kakap	103.966	453,17	229
6.	Rasau Jaya	24.084	111,07	217
7.	Sungai Raya	191.929	929,30	207
8.	Sungai Ambawang	67.207	726,10	93
9.	Kuala Mandor B	24.121	473,00	51
2011		511.235	6.985,24	73
2010		500.970	6.985,24	72
2009		490.408	6.985,24	70
2008		482.487	6.985,24	69

Sumber : BPS Kab. Kubu Raya

Tabel : 9.2
Jumlah Desa, Dusun, RW dan RT Dirinci Per Kecamatan
di Kabupaten Kubu Raya 2011

No.	Kecamatan	Satuan Lingkungan Setempat			
		Desa	Dusun	RW	RT
(1)	(2)	(3)	(4)	(5)	(6)
1.	Batu Ampar	14	53	92	198
2.	Terentang	9	23	33	77
3.	K u b u	20	72	126	313
4.	Teluk Pakedai	14	49	48	165
5.	Sungai Kakap	12	52	122	550
6.	Rasau Jaya	6	24	58	219
7.	Sungai Raya	17	72	127	814
8.	Sungai Ambawang	13	64	72	343
9.	Kuala Mandor B	5	21	28	162
2011		110	430	706	2.841
2010		109	405	761	2.812
2009		106	405	761	2.548
2008		106	393	718	2.767

Sumber : Kab. Kubu Raya Dalam Angka 2011

Tabel : 9.3
Luas Lahan Pertanian dan Bukan Pertanian Dirinci Per Kecamatan
Di Kabupaten Kubu Raya Tahun 2011 (Ha)

No.	Kecamatan	Lahan Pertanian		Lahan Bukan Pertanian	Jumlah
		Sawah	Bukan Sawah		
(1)	(2)	(3)	(4)	(5)	(6)
1.	Batu Ampar	9.375	32.695	158.200	200.070
2.	Terentang	5.360	25.660	47.620	78.640
3.	K u b u	14.150	29.790	77.220	121.160
4.	Teluk Pakedai	6.420	13.570	9.200	29.190
5.	Sungai Kakap	18.800	16.017	10.500	45.317
6.	Rasau Jaya	3.750	4.257	3.100	11.107
7.	Sungai Raya	7.700	25.230	60.000	92.930
8.	Sungai Ambawang	4.850	28.260	39.500	72.610
9.	Kuala Mandor B	4.250	24.410	18.640	47.300
	2011	74.655	199.889	423.300	698.524
	2010	68.930	171.571	457.820	698.324
	2009	69.295	205.149	424.080	698.524
	2008	67.970	206.809	423.745	698.524

Sumber : Statistik Penggunaan Tanah Kab. Kubu Raya 2011

Tabel : 9.4
Luas Panen, Rata-Rata Produksi dan Produksi Tanaman Padi
Dirinci Per Kecamatan di Kabupaten Kubu Raya 2011

No.	Kecamatan	Padi Sawah		
		Luas Panen (Ha)	Rata-rata Produksi (Kw/Ha)	Produksi (Ton)
(1)	(2)	(3)	(4)	(5)
1.	Batu Ampar	11.055	33,75	37.311
2.	Terentang	1.016	35,58	3.615
3.	K u b u	9.524	32,38	30.836
4.	Teluk Pakedai	3.700	33,46	12.380
5.	Sungai Kakap	17.913	35,48	63.564
6.	Rasau Jaya	3.608	33,98	12.261
7.	Sungai Raya	9.242	34,80	32.164
8.	Sungai Ambawang	2.009	34,61	6.953
9.	Kuala Mandor B	2.038	32,32	6.586
2011		60.105	34,22	205.670
2010		53.770	34,19	183.851
2009		57.160	34,04	194.600
2008		58.779	33.39	196.290

Lanjutan Tabel : 9.4

No.	Kecamatan	Padi Ladang		
		Luas Panen (Ha)	Rata-rata Produksi (Kw/Ha)	Produksi (Ton)
(1)	(2)	(3)	(4)	(5)
1.	Batu Ampar	400	20,30	812
2.	Terentang	59	22,86	143
3.	K u b u	-	-	-
4.	Teluk Pakedai	-	-	-
5.	Sungai Kakap	-	-	-
6.	Rasau Jaya	-	-	-
7.	Sungai Raya	-	-	-
8.	Sungai Ambawang	-	-	-
9.	Kuala Mandor B	-	-	-
	2011	589	20,76	1.223
	2010	2.026	21,31	4.318
	2009	2.443	19,49	4.761
	2008	2.193	19,04	4.176

Bersambung

Lanjutan Tabel : 9.4

No.	Kecamatan	P a d i		
		Luas Panen (Ha)	Rata-rata Produksi (Kw/Ha)	Produksi (Ton)
(1)	(2)	(3)	(4)	(5)
1.	Batu Ampar	11.455	33,81	38.274
2.	Terentang	1.075	35,88	3.095
3.	K u b u	9.524	32,22	30.992
4.	Teluk Pakedai	3.700	33,33	12.462
5.	Sungai Kakap	17.913	35,46	63.759
6.	Rasau Jaya	3.608	33,66	12.347
7.	Sungai Raya	9.242	34,88	32.211
8.	Sungai Ambawang	2.009	37,79	6.997
9.	Kuala Mandor B	2.168	32,78	6.756
2011		60.694	34,09	206.893
2010		55.796	33,72	188.169
2009		59.603	33,45	199,361
2008		59.879	32,88	200.466

Sumber : Statistik Pertanian Tanaman Pangan Kab. Kubu Raya 2011

Tabel : 9.5
Luas Panen, Rata-Rata Produksi dan Produksi Tanaman Palawija
Dirinci Per Kecamatan di Kabupaten Kubu Raya Tahun 2010

No.	Kecamatan	J a g u n g		
		Luas Panen (Ha)	Rata-rata Produksi (Kw/Ha)	Produksi (Ton)
(1)	(2)	(3)	(4)	(5)
1.	Batu Ampar	300	27,71	836
2.	Terentang	41	28,59	116
3.	K u b u	600	29,01	1.741
4.	Teluk Pakedai	234	28,12	653
5.	Sungai Kakap	1.986	79,22	5.851
6.	Rasau Jaya	634	29,04	1.233
7.	Sungai Raya	2.813	29,38	8.218
8.	Sungai Ambawang	267	27,84	749
9.	Kuala Mandor B	78	28,49	221
2011		6.953	29,08	20.218
2010		4.752	29,01	13.784
2009		7.314	28,56	20.889
2008		7.215	26,91	19.419

Bersambung

Lanjutan Tabel : 9.5

No.	Kecamatan	K e d e l a i		
		Luas Panen (Ha)	Rata-rata Produksi (Kw/Ha)	Produksi (Ton)
(1)	(2)	(3)	(4)	(5)
1.	Batu Ampar	35	11,87	42
2.	Terentang	3	11,81	4
3.	K u b u	-	-	-
4.	Teluk Pakedai	-	-	-
5.	Sungai Kakap	-	-	-
6.	Rasau Jaya	41	12,04	49
7.	Sungai Raya	-	-	-
8.	Sungai Ambawang	-	-	-
9.	Kuala Mandor B	-	-	-
	2011	79	11,93	94
	2010	141	12,01	169
	2009	96	11,82	113
	2008	98	11,84	116

Bersambung

Lanjutan Tabel : 9.5

No.	Kecamatan	Kacang Tanah		
		Luas Panen (Ha)	Rata-rata Produksi (Kw/Ha)	Produksi (Ton)
(1)	(2)	(3)	(4)	(5)
1.	Batu Ampar	6	11,10	7
2.	Terentang	8	12,57	10
3.	K u b u	9	11,39	11
4.	Teluk Pakedai	-	-	-
5.	Sungai Kakap	-	-	-
6.	Rasau Jaya	8	11,10	9
7.	Sungai Raya	10	12,35	12
8.	Sungai Ambawang	-	-	-
9.	Kuala Mandor B	-	-	-
2011		41	11,73	48
2010		62	11,73	73
2009		111	11,43	127
2008		179	11,652	208

Bersambung

Lanjutan Tabel : 9.5

No.	Kecamatan	Kacang Hijau		
		Luas Panen (Ha)	Rata-rata Produksi (Kw/Ha)	Produksi (Ton)
(1)	(2)	(3)	(4)	(5)
1.	Batu Ampar	2	6,91	1
2.	Terentang	3	7,97	2
3.	K u b u	-	-	-
4.	Teluk Pakedai	-	-	-
5.	Sungai Kakap	-	-	-
6.	Rasau Jaya	-	-	-
7.	Sungai Raya	-	-	-
8.	Sungai Ambawang	-	-	-
9.	Kuala Mandor B	-	-	-
2011		5	7,06	3
2010		6	7,03	4
2009		5	6,94	3
2008		53	6,98	37

Bersambung

Lanjutan Tabel : 9.5

No.	Kecamatan	Ubi Kayu		
		Luas Panen (Ha)	Rata-rata Produksi (Kw/Ha)	Produksi (Ton)
(1)	(2)	(3)	(4)	(5)
1.	Batu Ampar	40	142,67	573
2.	Terentang	54	144,42	767
3.	K u b u	61	141,70	861
4.	Teluk Pakedai	45	141,00	632
5.	Sungai Kakap	39	147,16	577
6.	Rasau Jaya	67	146,34	1.003
7.	Sungai Raya	25	144,66	352
8.	Sungai Ambawang	73	139,84	1.019
9.	Kuala Mandor B	53	145,25	763
	2011	457	143,26	6.547
	2010	430	142,46	6.126
	2009	824	142,34	11.729
	2008	1.146	142,04	16.278

Bersambung

Lanjutan Tabel : 9.5

No.	Kecamatan	Ubi Jalar		
		Luas Panen (Ha)	Rata-rata Produksi (Kw/Ha)	Produksi (Ton)
(1)	(2)	(3)	(4)	(5)
1.	Batu Ampar	35	79,80	280
2.	Terentang	19	77,71	148
3.	K u b u	48	78,64	380
4.	Teluk Pakedai	3	79,06	24
5.	Sungai Kakap	6	78,61	47
6.	Rasau Jaya	15	79,44	119
7.	Sungai Raya	6	77,70	47
8.	Sungai Ambawang	4	76,62	31
9.	Kuala Mandor B	16	78,11	122
2011		152	78,78	1.198
2010		146	78,81	1.151
2009		202	78,12	1.578
2008		504	82,47	4.155

Sumber : Statistik Pertanian Tanaman Pangan Kab. Kubu Raya 2011