

Kecamatan

SUNGAI KAKAP

dalam

ANGKA

Sungai Kakap District in Figure

2012



Badan Pusat Statistik Kabupaten Kubu Raya

KECAMATAN SUNGAI KAKAP DALAM ANGKA

*Sungai Kakap District
In Figures*

2012



KECAMATAN SUNGAI KAKAP DALAM ANGKA 2012

Sungai Kakap District In Figures 2012

Katalog BPS/ *BPS Catalogue* : 1102001.6112.050
ISSN :
Nomor Publikasi/ *Publication Number* :

Ukuran Buku/ *Book Size* : 16,50 cm x 21.50 cm
Jumlah Halaman/ *Number of Pages* : 99 Halaman/ *Pages*

Naskah / *Manuscript* :
BPS Kabupaten Kubu Raya
BPS-Statistics of Kubu Raya Regency

Gambar Kulit/ *Cover Design*
Seksi Integrasi Pengolahan dan Diseminasi Statistik
Processing Integration and Statistical Dissemination Section

Diterbitkan oleh / *Published by* :
BPS Kabupaten Kubu Raya
BPS-Statistics of Kubu Raya Regency

Dicetak oleh / *Printed by* :

Boleh dikutip dengan menyebut sumbernya
May be cited with reference to the source

PETA ADMINISTRASI KECAMATAN SUNGAI KAKAP



KATA SAMBUTAN

Puji syukur kita panjatkan kehadirat Tuhan Yang Maha Esa atas terbitnya publikasi Kecamatan Sungai Kakap Dalam Angka 2012 yang berisi tentang hasil kompilasi data primer dan sekunder mengenai Kecamatan Sungai Kakap. Informasi yang disajikan dalam publikasi ini sangat bermanfaat, tidak hanya bagi instansi pemerintah saja, tetapi dapat juga digunakan oleh semua pihak yang memerlukan, seperti institusi/lembaga swasta, peneliti, mahasiswa, dan masyarakat.

Melalui publikasi ini akan diperoleh informasi lengkap tentang perkembangan dan hasil kegiatan pembangunan yang telah dilaksanakan dikecamatan, serta sebagai dasar dalam melakukan evaluasi dan menentukan kebijakan/perencanaan pembangunan daerah khususnya di wilayah kecamatan.

Kepada semua Badan, Dinas, Kantor, dan Lembaga Pemerintah maupun Swasta serta semua pihak yang telah membantu dalam menyusun publikasi ini saya ucapkan terimakasih dan semoga kerjasama yang telah terjalin baik selama ini dapat ditingkatkan di tahun mendatang.

Sungai Kakap, Agustus 2012

CAMAT SUNGAI KAKAP,

H.SUDIONO SUPYANTO,S.Sos

NIP. 19570804 198002 1 004

KATA PENGANTAR

Dengan memanjatkan puji syukur kehadiran Tuhan Yang Maha Esa, publikasi Kecamatan Sungai Kakap Dalam Angka 2012 dapat diterbitkan.

Penerbitan publikasi Kecamatan Sungai Kakap Dalam Angka 2012 merupakan kelanjutan dari publikasi tahun sebelumnya. Data yang disajikan dalam publikasi ini meliputi data yang dihimpun secara langsung maupun data dari laporan Instansi/Dinas/Lembaga Pemerintah dalam wilayah Kecamatan Sungai Kakap.

Dalam kesempatan ini kami menyampaikan ucapan terima kasih kepada semua pihak yang telah membantu dalam penyusunan publikasi ini, terutama kami sampaikan kepada :

1. Kepala Badan Pusat Statistik Kabupaten Kubu Raya beserta staf.
2. Camat Sungai Kakap beserta staf.

Kami menyadari bahwa publikasi ini masih belum sempurna. Oleh karena itu kritik dan saran yang membangun dari para pemakai data sangat kami harapkan guna perbaikan dalam penerbitan publikasi ini selanjutnya. Semoga publikasi yang sederhana ini dapat bermanfaat bagi konsumen data. Demikian atas perhatiannya diucapkan terima kasih.

Sungai Kakap, Agustus 2012

**Koordinator Statistik Kecamatan
Sungai Kakap,**

M. S A N I

NIP. 19740728 199401 1 001

Visi & Misi BPS

Visi

Pelopop data statistik terpercaya untuk semua.

Misi

1. Memperkuat landasan konstitusional dan operasional lembaga statistik untuk penyelenggaraan statistik yang efektif dan efisien;
2. Menciptakan insan statistik yang kompeten dan profesional, didukung pemanfaatan teknologi informasi mutakhir untuk kemajuan perstatistikan Indonesia;
3. Meningkatkan penerapan standar klasifikasi, konsep dan definis, pengukuran, dan kode etik statistik yang bersifat universal dalam setiap penyelenggaraan statistik;
4. Meningkatkan kualitas pelayanan informasi statistik bagi semua pihak;
5. Meningkatkan koordinasi, integrasi, dan sinkronisasi kegiatan statistik yang diselenggarakan pemerintah dan swasta, dalam kerangka Sistem Statistik Nasional (SSN) yang efektif dan efisien.

DAFTAR ISI



Peta Administrasi	iii
Kata Sambutan	iv
Kata Pengantar	v
Visi / Misi BPS	vi
Daftar Isi	vii
Daftar Tabel	viii
Daftar Grafik	xiii
Bab 1. Geografi	1-5
Bab 2. Pemerintahan	6-13
Bab 3. Penduduk	14-32
Bab 4. Sosial	33-58
Bab 5. Pertanian	59-83
Bab 6. Transportasi & Koperasi	84-86
Bab 7. Perbandingan Regional	87-99

DAFTAR TABEL

<i>No Tabel</i>	<i>Judul Tabel</i>	
		
1.1	Batas Wilayah Kecamatan Sungai Kakap Menurut Arah Mata Angin Tahun 2011	2
1.2	Jarak Kantor Camat Sungai Kakap Dengan Kota dan Tempat Penting Lainnya Tahun 2011	3
1.3	Jarak Desa Ke Ibu Kota Kecamatan di Kecamatan Sungai Kakap Tahun 2011	4
1.4	Desa Menurut Orbitasi Laut di Kecamatan Sungai Kakap Tahun 2011.....	5
2.1	Nama-nama Camat yang Pernah/Masih Bertugas di Kecamatan Sungai Kakap Sampai Dengan 31 Desember 2011	7
2.2	Banyaknya Dusun, RW dan RT di Kecamatan Sungai Kakap Tahun 2011	8
2.3	Nama Dusun Dirinci Menurut Desa di Kecamatan Sungai Kakap Tahun 2011	9-10
2.4	Pegawai Negeri Sipil Menurut Golongan di Kecamatan Sungai Kakap Tahun 2011.....	11-13
3.1	Penduduk menurut Jenis Kelamin di Kecamatan Sungai Kakap Tahun 2011	15
3.2	Sex Rasio Penduduk di Kecamatan Sungai Kakap Tahun 2011	16
3.3	Kepadatan Penduduk di Kecamatan Sungai Kakap Tahun 2011	17
3.4	Penduduk menurut Kewarganegaraan di Kecamatan Sungai Kakap Tahun 2011	18
3.5	Rata-Rata Penduduk Per Rumah Tangga di Kecamatan Sungai Kakap Tahun 2011	19
3.6	Penduduk di Kecamatan Sungai Kakap Tahun 2010 Dirinci Menurut Kelompok Umur dan Jenis Kelamin ...	20
3.7	Penduduk di Desa Sepuk Laut Tahun 2010 Dirinci Menurut Kelompok Umur dan Jenis Kelamin	21



3.8	Penduduk di Desa Punggur Besar Tahun 2010 Dirinci Menurut Kelompok Umur dan Jenis Kelamin	22
3.9	Penduduk di Desa Punggur Kecil Tahun 2010 Dirinci Menurut Kelompok Umur dan Jenis Kelamin	23
3.10	Penduduk di Desa Kalimas Tahun 2010 Dirinci Menurut Kelompok Umur dan Jenis Kelamin	24
3.11	Penduduk di Desa Tanjung Saleh Tahun 2010 Dirinci Menurut Kelompok Umur dan Jenis Kelamin	25
3.12	Penduduk di Desa Sungai Belidak Tahun 2010 Dirinci Menurut Kelompok Umur dan Jenis Kelamin	26
3.13	Penduduk di Desa Sungai Belidak Tahun 2010 Dirinci Menurut Kelompok Umur dan Jenis Kelamin	27
3.14	Penduduk di Desa Sungai Itik Tahun 2010 Dirinci Menurut Kelompok Umur dan Jenis Kelamin	28
3.15	Penduduk di Desa Pal IX Tahun 2010 Dirinci Menurut Kelompok Umur dan Jenis Kelamin	29
3.16	Penduduk di Desa Sungai Rengas Tahun 2010 Dirinci Menurut Kelompok Umur dan Jenis Kelamin	30
3.17	Penduduk di Desa Jeruju Besar Tahun 2010 Dirinci Menurut Kelompok Umur dan Jenis Kelamin	31
3.18	Penduduk di Desa Sungai Kupah Tahun 2010 Dirinci Menurut Kelompok Umur dan Jenis Kelamin	32
4.1.1	Jumlah Gedung, Sekolah, Kelas, Guru dan Murid TK di Kecamatan Sungai Kakap Tahun 2009	34
4.1.2	Jumlah Gedung, Sekolah, Kelas, Guru dan Murid SD di Kecamatan Sungai Kakap Tahun 2011	35
4.1.3	Jumlah Gedung, Sekolah, Kelas, Guru dan Murid SLTP di Kecamatan Sungai Kakap Tahun 2009	36
4.1.4	Jumlah Gedung, Sekolah, Kelas, Guru, dan Murid SLTA di Kecamatan Sungai Kakap Tahun 2009	37
4.1.5	Jumlah Sekolah menurut Jenisnya di Kecamatan Sungai Kakap Tahun 2011	38



4.1.6	Jumlah Sekolah menurut Statusnya di Kecamatan Sungai Kakap Tahun 2011	39-40
4.1.7	Banyaknya Madrasah menurut Jenjangnya di kecamatan Sungai Kakap Tahun 2011	41
4.1.8	Jumlah Murid SD berdasarkan Jenis Kelamin di Kecamatan Sungai Kakap Tahun 2011	42
4.1.9	Jumlah Guru SD Berdasarkan Jenis Kelamin di Kecamatan Sungai Kakap Tahun 2011	43
4.1.10	Jumlah Guru Berdasarkan Status Kepegawaian di Kecamatan Sungai Kakap Tahun 2011	44
4.2.1	Tenaga Kesehatan menurut Jenisnya di Kecamatan Sungai Kakap Tahun 2011	45
4.2.2	Fasilitas Kesehatan menurut Jenisnya di Kecamatan Sungai Kakap Tahun 2011	46-47
4.2.3	Jumlah Kunjungan Pasien Pada Puskesmas di Kecamatan Sungai Kakap Tahun 2011	48
4.2.4	Penduduk yang Diimunisasi menurut Jenisnya di Puskesmas Sungai Kakap Tahun 2009	49-51
4.2.5	Jumlah Posyandu, Poskesdes dan Polindes Dirinci Per Desa di Kecamatan Sungai Kakap Tahun 2011	52
4.3.1	Tempat Ibadah menurut Jenisnya di Kecamatan Sungai Kakap Tahun 2011	53-54
4.3.2	Jumlah Nikah, Cerai, Talak, dan Rujuk di Kecamatan Sungai Kakap Tahun 2011	55
4.4.1	Banyaknya Kejahatan/Pelanggaran yang Dilaporkan dan diselesaikan di Kec. Sungai Kakap Tahun 2011	56-58
5.1.1	Luas Penggunaan Lahan di Kecamatan Sungai Kakap Tahun 2008-2011 (Ha)	60
5.1.2	Luas Panen/Produksi Tanaman Padi dan Palawija di Kecamatan Sungai Kakap Tahun 2011	61
5.1.3	Luas Tanam dan Luas Panen Padi di Kecamatan Sungai Kakap Tahun 2003-2011 (Ha)	62



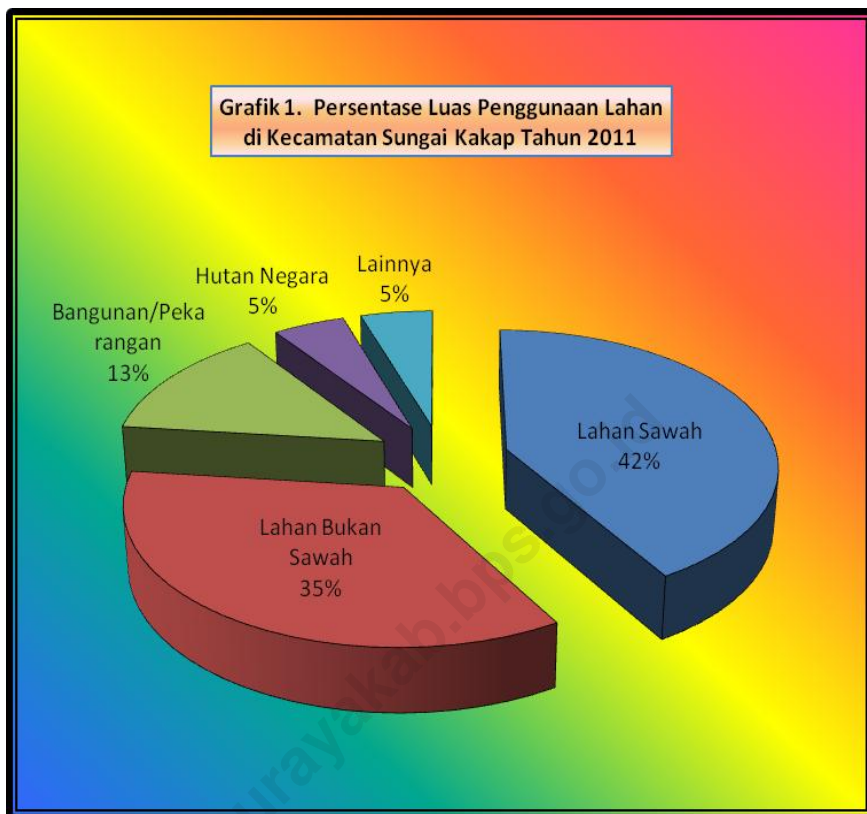
5.1.4	Luas Tanam dan Luas Panen Palawija di Kecamatan Sungai Kakap Tahun 2011 (Ha)	63
5.1.5	Luas Panen, Produksi Tanaman Sayuran & Buah-Buahan Semusim di Kecamatan Sungai Kakap Tahun 2010	64
5.1.6	Jumlah Tanaman yang Menghasilkan, Produksi Tanaman Buah-Buahan & Sayuran Tahunan di Kecamatan Sungai Kakap Tahun 2010	65
5.1.7	Luas Panen & Produksi Tanaman Biofarmaka di Kecamatan Sungai Kakap Tahun 2010	66
5.1.8	Jumlah PPL dan Kelompok Tani Tanaman Pangan di Kecamatan Sungai Kakap Tahun 2011 (Ha)	67
5.2.1	Luas Tanaman Kelapa Dalam di Kecamatan Sungai Kakap Tahun 2009 (Ha).....	68
5.2.2	Luas Tanaman Kelapa Hybrida di Kecamatan Sungai Kakap Tahun 2009 (Ha).....	69
5.2.3	Luas Tanaman Karet di Kecamatan Sungai Kakap Tahun 2009 (Ha)	70
5.2.4	Luas Tanaman Kopi di Kecamatan Sungai Kakap Tahun 2009 (Ha)	71
5.2.5	Luas Tanaman Lada di Kecamatan Sungai Kakap Tahun 2009 (Ha)	72
5.2.6	Luas Tanaman Kakao di Kecamatan Sungai Kakap Tahun 2009 (Ha)	73
5.2.7	Luas Tanaman Pinang di Kecamatan Sungai Kakap Tahun 2009 (Ha)	74
5.2.8	Luas Kawasan Hutan Menurut Jenisnya di Kecamatan Sungai Kakap Tahun 2011 (Ha)	75
5.3.1	Populasi Binatang Ternak Menurut Jenisnya di Kecamatan Sungai Kakap Tahun 2011 (ekor).....	76
5.3.2	Populasi Unggas Menurut Jenisnya di Kecamatan Sungai Kakap Tahun 2011 (ekor).....	77



5.4.1	Rumah Tangga Nelayan Tradisional Berdasarkan Jenis Perahu Yang Digunakan di Kecamatan Sungai Kakap Tahun 2011 (Ruta).....	78
5.4.2	Rumah Tangga Nelayan Modern Berdasarkan Jenis Kapal Motor Yang Digunakan di Kecamatan Sungai Kakap Tahun 2011 (Ruta).....	79
5.4.3	Jumlah Alat Penangkapan Ikan Menurut Jenisnya Di Kecamatan Sungai Kakap Tahun 2008-2010	80
5.5.1	Jumlah Toko/Kios Sarana Produksi Pertanian Di Kecamatan Sungai Kakap Tahun 2011	81
5.5.2	Jumlah GAPOKTAN, UPJA dan POKTAN Di Kecamatan Sungai Kakap Tahun 2011	82
5.5.3	Jumlah Alat Mesin Pertanian Di Kecamatan Sungai Kakap Tahun 2011	83
6.1	Panjang Jalan Menurut Jenis Permukaan di Kecamatan Sungai Kakap Tahun 2009 (Km)	85
6.2	Koperasi menurut Jenisnya di Kecamatan Sungai Kakap Tahun 2011.....	86
7.1	Kepadatan Penduduk Per Kecamatan di Kabupaten Kubu Raya Tahun 2011	88
7.2	Banyaknya Satuan Lingkungan Setempat Per Kecamatan di Kabupaten Kubu Raya 2011	89
7.3	Jenis Penggunaan Lahan Per Kecamatan di Kabupaten Kubu Raya Tahun 2011 (Ha)	90
7.4	Luas Panen, Rata-Rata Produksi & Produksi Padi Per Kecamatan di Kabupaten Kubu Raya 2011	91-93
7.5	Luas Panen, Rata-Rata Produksi & Produksi Palawija Per Kecamatan di Kabupaten Kubu Raya Tahun 2011	94-99

DAFTAR GRAFIK

<i>No Grafik</i>	<i>Judul Grafik</i>	
1.	Persentase Luas Penggunaan Lahan di Kecamatan Sungai Kakap Tahun 2011	1
2.	Jumlah Pegawai Negeri Sipil Menurut Jenis Kelamin di Kecamatan Sungai Kakap Tahun 2007-2011	6
3.	Jumlah Penduduk Menurut Jenis Kelamin di Kecamatan Sungai Kakap Tahun 2007-2011	14
4.	Jumlah Tenaga Kesehatan Menurut Jenisnya di Kecamatan Sungai Kakap Tahun 2007-2011	33
5.	Luas Panen dan Produksi Padi di Kecamatan Sungai Kakap Tahun 2011	59
6.	Persentase banyaknya Koperasi Menurut Jenisnya di Kecamatan sungai Kakap tahun 2011	84
7.	Persentase Luas Wilayah Kecamatan di Kabupaten Kubu Raya	87





**Tabel : 1.1 Batas Wilayah Kecamatan Sungai Kakap
Menurut Arah Mata Angin Tahun 2011**

No.	Arah Mata Angin	Berbatasan
(1)	(2)	(3)
1.	Utara	Kecamatan Siantan Kab.Pontianak
2.	Selatan	Kecamatan Teluk Pakedai
3.	Barat	Laut Natuna
4.	Timur	Kecamatan Sungai Raya, Kecamatan Rasau Jaya, dan Kota Pontianak

Sumber : Kantor Camat



Tabel : 1.2 Jarak Kantor Camat Sungai Kakap Dengan Kota Dan Tempat Penting Lainnya Tahun 2011

No.	Nama Kota & Tempat Penting Lainnya	Jarak (Km)
(1)	(2)	(3)
1.	Ibu Kota Provinsi Kalimantan Barat (Pontianak)	18,2
2.	Ibu Kota Kabupaten Kubu Raya (Sungai Raya)	38,2
3.	Makam Juang Mandor	106,2
4.	Kota Sungai Pinyuh	68,2

Sumber : Kantor Camat



**Tabel : 1.3 Jarak Desa Ke Ibu Kota Kecamatan
di Kecamatan Sungai Kakap Tahun 2011**

No.	Desa	Jalan Darat (Km)	Jalan Air (Km)
(1)	(2)	(3)	(4)
1.	Sepuk Laut	-	80
2.	Punggur Besar	11	
3.	Punggur Kecil	10	
4.	Kalimas	8	
5.	Tanjung Saleh	-	15
6.	Sungai Belidak	4	
7.	Sungai Kakap	1	
8.	Sungai Itik	3	
9.	Pal IX	6,5	
10.	Sungai Rengas	14	
11.	Jeruju Besar	6	
12.	Sungai Kupah	10	

Sumber : Kantor Camat

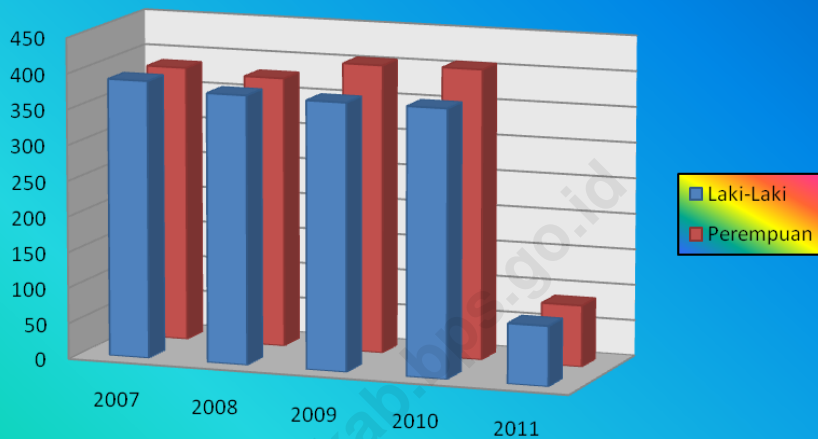


**Tabel : 1.4 Desa Menurut Orbitasi Laut
di Kecamatan Sungai Kakap 2011**

No.	Desa	Jarak Dengan Pantai (Km)
(1)	(2)	(3)
1.	Sepuk Laut	1,0
2.	Punggur Besar	2,0
3.	Punggur Kecil	2,5
4.	Kalimas	2,5
5.	Tanjung Saleh	2,0
6.	Sungai Belidak	1,5
7.	Sungai Kakap	1,0
8.	Sungai Itik	2,0
9.	Pal IX	12,0
10.	Sungai Rengas	7,0
11.	Jeruju Besar	6,0
12.	Sungai Kupah	26,0

Sumber : Kantor Camat

Grafik 2. Jumlah Pegawai Negeri Sipil Menurut Jenis Kelamin di Kecamatan Sungai Kakap Tahun 2007-2011



Tabel : 2.1 **Nama-Nama Camat yang Pernah/Masih Bertugas di Kecamatan Sungai Kakap Sampai Dengan 31 Desember 2011**

No.	Nama	Periode Tahun
(1)	(2)	(3)
1.	Simpong St. Mudo	1955-1958
2.	Uray Toni	1958-1959
3.	Abdul Jabar	1959-1964
4.	Atmo Umar	1964-1969
5.	Mohammad Jemali	1969-1971
6.	Sy. Ismail Abdullah	1971-1979
7.	M. Simin	1979-1983
8.	Suhardi Sakim, BA	1983-1990
9.	Drs. Rachmad Kapilah	1990-1998
10.	H. Sy. Abdullah Alkadrie, S.Sos	1998-2002
11.	Drs. Syafrudin, HM	2002-2003
12.	Drs. Suronto	2003-2006
13.	Drs. Akramuddin, M.Si.	2006-2007
14.	Bahtiar, S.Sos.	2007-2009
15.	H. Sudiono Supyanto, S.Sos	2009-....

Sumber : Kantor Camat

**Tabel : 2.2 Banyaknya Dusun, RW, dan RT
di Kecamatan Sungai Kakap Tahun 2011**

No.	Desa	Dusun	Rukun Warga (RW)	Rukun Tetangga (RT)
(1)	(2)	(3)	(4)	(5)
1.	Sepuk Laut	3	5	16
2.	Punggur Besar	5	17	59
3.	Punggur Kecil	5	19	67
4.	Kalimas	5	12	40
5.	Tanjung Saleh	3	8	28
6.	Sungai Belidak	3	4	18
7.	Sungai Kakap	5	14	56
8.	Sungai Itik	3	6	26
9.	Pal IX	5	17	101
10.	Sungai Rengas	5	15	105
11.	Jeruju Besar	5	10	41
12.	Sungai Kupah	4	2	20
2011		51	129	557
2010		51	129	564
2009		51	130	556
2008		48	129	509
2007		48	129	509

Sumber : Kepala Desa

**Tabel : 2.3 Nama Dusun Dirinci Menurut Desa
di Kecamatan Sungai Kakap Tahun 2011**

No.	Desa	Nama Dusun	No.	Desa	Nama Dusun
(1)	(2)	(3)	(1)	(2)	(3)
1.	Sepuk Laut	1. Tanjung Rejeki 2. Kampung Tengah 3. Teluk Harapan	5.	Tanjung Saleh	1. Parit Pangeran 2. Kampung Tengah 3. Rembak
2.	Punggur Besar	1. Karya Bhakti 2. Beringin 3. Pembangunan 4. Kasih 5. Perintis	6.	Sei. Belidak	1. Karya Muda 2. Karya Tani 3. Karya Maju
3.	Punggur Kecil	1. Anggrek 2. Melati 3. Nusa Indah 4. Mawar 5. Cempaka Putih	7.	Sungai Kakap	1. Nirwana 2. Merpati 3. Merak 4. Garuda 5. Cenderawasih
4.	Kalimas	1. Beringin 2. Cempaka 3. Melati 4. Mawar 5. Anggrek	8.	Sungai Itik	1. Melati 2. Cempaka 3. Mawar

Bersambung

Lanjutan Tabel : 2.3

No.	Desa	Nama Dusun
(1)	(2)	(3)
9.	Pal IX	1. Puring 2. Angsana 3. Kenanga 4. Perindung 5. Turih
10.	Sungai Rengas	1. Pelipis 2. Beringin 3. Rengas 4. Cendana 5. Jeruk
11.	Jeruju Besar	1. Karya Utama 2. Karya Bersama 3. Karya Bhakti 4. Karya Mulya 5. Karya Tani
12.	Sungai Kupah	1. Adil 2. Makmur 3. Sepakat 4. Sejahtera

Sumber : Kantor Camat

Tabel : 2.4 **Pegawai Negeri Sipil menurut Golongan
di Kecamatan Sungai Kakap Tahun 2011**

No.	Dinas/Instansi	Laki-Laki				Jumlah
		I	II	III	IV	
(1)	(2)	(3)	(4)	(5)	(6)	(7)
1.	Kantor Camat	2	8	8	2	20
2.	UPT Dinas HUTBUN	-	-	-	-	-
3.	BP3K	-	-	14	-	14
4.	Klinik Hewan	-	1	-	-	1
5.	Perikanan & Kelautan	-	-	1	-	1
6.	BPS	-	-	1	-	1
7.	Puskesmas Punggur	-	1	7	-	8
8.	Puskesmas S.Kakap	-	1	9	-	10
9.	Puskesmas S.Rengas	-	2	3	-	5
10.	PT. Pos Indonesia	-	2	-	-	2
11.	UPT Dinas Pendidikan	-	1	2	10	13
12.	KUA	-	-	7	-	7
13.	PU Pengairan	-	1	-	-	1
14.	Pos PSDKP	-	1	-	-	1
2011		2	18	52	12	84
2010		14	55	195	111	375
2009		13	58	193	111	375
2008		15	57	195	110	377
2007		13	59	205	112	389

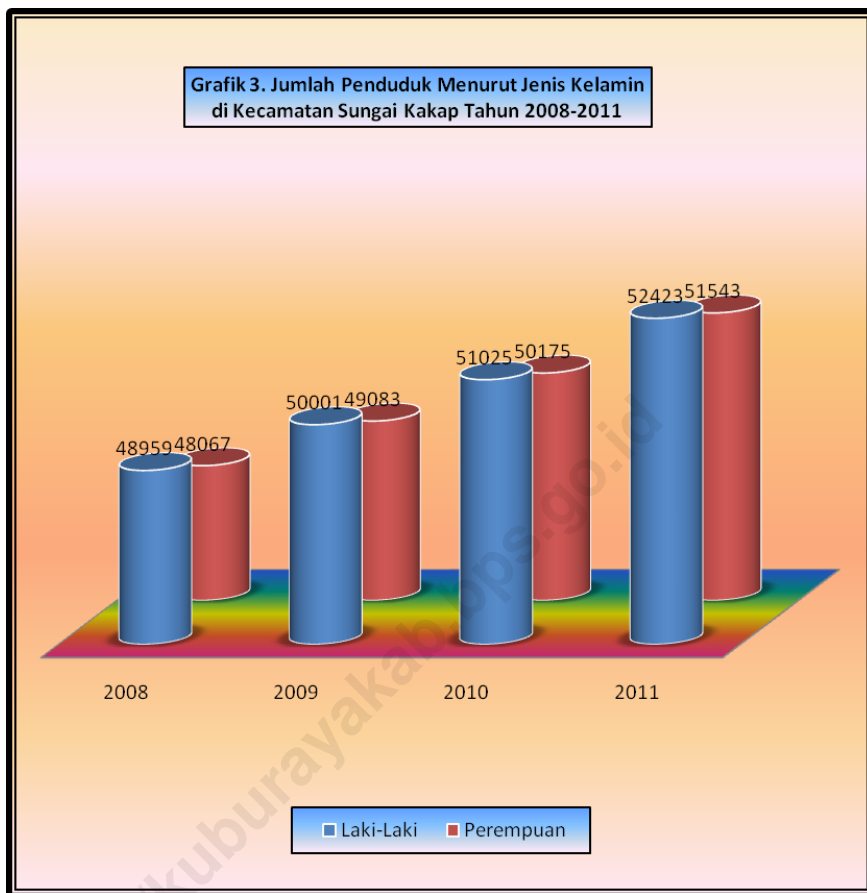
Lanjutan Tabel : 2.4

No.	Dinas/Instansi	Perempuan				Jumlah
		I	II	III	IV	
(1)	(2)	(7)	(8)	(9)	(10)	(11)
1.	Kantor Camat	-	3	4	-	7
2.	UPT Dinas HUTBUN	-	-	-	-	-
3	BP3K	-	-	5	-	5
4.	Klinik Hewan	-	-	-	-	-
5.	Perikanan & Kelautan	-	-	-	-	-
6.	BPS	-	-	-	-	-
7.	Puskesmas Punggur	-	12	7	-	19
8.	Puskesmas S.Kakap	-	20	12	-	32
9.	Puskesmas S.Rengas	-	8	9	-	17
10.	PT. Pos Indonesia	-	-	-	-	-
11.	UPT Dinas Pendidikan	-	-	3	-	3
12.	KUA	-	1	2	-	3
13.	PU Pengairan	-	-	-	-	-
14.	Pos PSDKP	-	-	-	-	-
2011		-	44	42	-	86
2010		-	66	255	84	405
2009		-	66	255	84	405
2008		-	50	244	85	379
2007		-	50	253	83	386

Lanjutan Tabel : 2.4

No.	Dinas/Instansi	Laki-Laki + Perempuan				Jumlah
		I	II	III	IV	
(1)	(2)	(7)	(8)	(9)	(10)	(11)
1.	Kantor Camat	2	11	12	2	27
2.	UPT Dinas HUTBUN	-	-	-	-	-
3.	BP3K	-	-	19	-	19
4.	Klinik Hewan	-	1	-	-	1
5.	Perikanan & Kelautan	-	-	1	-	1
6.	BPS	-	-	1	-	1
7.	Puskesmas Punggur	-	13	14	-	27
8.	Puskesmas S.Kakap	-	21	21	-	42
9.	Puskesmas S.Rengas	-	10	12	-	22
10.	PT. Pos Indonesia	-	2	-	-	2
11.	UPT Dinas Pendidikan	-	1	5	10	16
12.	KUA	-	1	9	-	10
13.	PU Pengairan	-	1	-	-	1
14.	Pos PSDKP	-	1	-	-	1
2011		2	62	94	12	170
2010		13	124	448	195	780
2009		13	124	448	195	780
2008		15	107	439	195	756
2007		13	109	458	195	775

Sumber : Instansi masing-masing



**Tabel : 3.1 Penduduk Menurut Jenis Kelamin
di Kecamatan Sungai Kakap Tahun 2011**

No.	Desa	Laki-laki	Perempuan	Jumlah
(1)	(2)	(3)	(4)	(5)
1.	Sepuk Laut	1.401	1.235	2.636
2.	Punggur Besar	4.870	4.793	9.663
3.	Punggur Kecil	6.068	6.021	12.089
4.	Kalimas	2.917	2.844	5.761
5.	Tanjung Saleh	2.658	2.735	5.393
6.	Sungai Belidak	1.213	1.240	2.453
7.	Sungai Kakap	5.678	5.644	11.322
8.	Sungai Itik	2.114	2.059	4.173
9.	Pal IX	10.876	10.782	21.658
10.	Sungai Rengas	10.082	9.751	19.833
11.	Jeruju Besar	2.950	2.911	5.861
12.	Sungai Kupah	1.596	1.528	3.124
2011		52.423	51.543	103.966
2010		51.025	50.175	101.200
2009		50.001	49.083	99.084
2008		48.959	48.067	97.026

Sumber : BPS Kab. Kubu Raya

**Tabel : 3.2 Sex Rasio Penduduk di Kecamatan
Sungai Kakap Tahun 2011**

No.	Desa	Laki-laki	Perempuan	Sex Rasio
(1)	(2)	(3)	(4)	(5)
1.	Sepuk Laut	1.401	1.235	113
2.	Punggur Besar	4.870	4.793	102
3.	Punggur Kecil	6.068	6.021	101
4.	Kalimas	2.917	2.844	103
5.	Tanjung Saleh	2.658	2.735	97
6.	Sungai Belidak	1.213	1.240	98
7.	Sungai Kakap	5.678	5.644	101
8.	Sungai Itik	2.114	2.059	103
9.	Pal IX	10.876	10.782	101
10.	Sungai Rengas	10.082	9.751	103
11.	Jeruju Besar	2.950	2.911	101
12.	Sungai Kupah	1.596	1.528	104
2011		52.423	51.543	102
2010		51.025	50.175	102
2009		50.001	49.083	102
2008		48,959	48,067	102

Sumber : BPS Kab. Kubu Raya

**Tabel : 3.3 Kepadatan Penduduk di Kecamatan
Sungai Kakap Tahun 2011**

No.	Desa	Jumlah Penduduk	Luas Desa (KM2)	Kepadatan Per KM2
(1)	(2)	(3)	(4)	(5)
1.	Sepuk Laut	2.636	49,22	54
2.	Punggur Besar	9.663	59,12	163
3.	Punggur Kecil	12.089	45,75	264
4.	Kalimas	5.761	45,65	126
5.	Tanjung Saleh	5.393	48,28	112
6.	Sungai Belidak	2.453	18,00	136
7.	Sungai Kakap	11.322	28,00	404
8.	Sungai Itik	4.173	25,00	167
9.	Pal IX	21.658	47,15	459
10.	Sungai Rengas	19.833	42,00	472
11.	Jeruju Besar	5.861	21,00	279
12.	Sungai Kupah	3.124	24,00	130
2011		103.966	453,17	229
2010		101.200	453,17	223
2009		99.084	453,17	219
2008		97,026	453,17	214

Sumber : BPS Kab. Kubu Raya

**Tabel : 3.4 Penduduk Menurut Kewarganegaraan
di Kecamatan Sungai Kakap Tahun 2011**

No.	Desa	WNI	WNA	Jumlah
(1)	(2)	(3)	(4)	(5)
1.	Sepuk Laut	2.636	-	2.636
2.	Punggur Besar	9.663	-	9.663
3.	Punggur Kecil	12.089	-	12.089
4.	Kalimas	5.761	-	5.761
5.	Tanjung Saleh	5.393	-	5.393
6.	Sungai Belidak	2.453	-	2.453
7.	Sungai Kakap	11.322	-	11.322
8.	Sungai Itik	4.173	-	4.173
9.	Pal IX	21.658	-	21.658
10.	Sungai Rengas	19.833	-	19.833
11.	Jeruju	5.861	-	5.861
12.	Sungai Kupah	3.124	-	3.124
2011		103.966		103.966
2010		101.200	-	101.200
2009		99.084	-	99.084
2008		97,026	-	97,026

Sumber : BPS Kab. Kubu Raya

**Tabel : 3.5 Rata-Rata Penduduk Per Rumah Tangga
di Kecamatan Sungai Kakap Tahun 2011**

No.	Desa	Jumlah Penduduk	Jumlah Rumahtangga	Rata-rata Penduduk/Ruta
(1)	(2)	(3)	(4)	(5)
1.	Sepuk Laut	2.636	561	5
2.	Punggur Besar	9.663	2.369	4
3.	Punggur Kecil	12.089	2.950	4
4.	Kalimas	5.761	1.242	5
5.	Tanjung Saleh	5.393	1.418	4
6.	Sungai Belidak	2.453	547	4
7.	Sungai Kakap	11.322	2.482	5
8.	Sungai Itik	4.173	943	4
9.	Pal IX	21.658	4.828	4
10.	Sungai Rengas	19.833	4.292	5
11.	Jeruju Besar	5.861	1.383	4
12.	Sungai Kupah	3.124	662	5
2011		103.966	23.677	4
2010		101.200	23.047	4
2009		99.084	24.936*)	4
2008		97.026	24.936	4

Sumber : BPS Kab. Kubu Raya
Keterangan : *) Data Tahun 2008

Tabel : 3.6 Penduduk di Kecamatan Sungai Kakap Tahun 2010
Dirinci menurut Kelompok Umur dan Jenis Kelamin

No.	Kelompok Umur	Laki-Laki	Perempuan	Jumlah
(1)	(2)	(3)	(4)	(5)
1	0-4	5.531	5.120	10.651
2	5-9	5.773	5.553	11.326
3	10-14	5.454	5.497	10.951
4	15-19	4.898	4.703	9.601
5	20-24	4.420	4.673	9.093
6	25-29	4.532	4.686	9.218
7	30-34	4.089	4.063	8.152
8	35-39	3.711	3.689	7.400
9	40-44	3.208	3.175	6.383
10	45-49	2.630	2.625	5.255
11	50-54	2.204	2.086	4.290
12	55-59	1.506	1.346	2.852
13	60-64	1.292	1.163	2.455
14	65+	1.777	1.796	3.573
2010		51.025	50.175	101.200

Sumber : BPS Kab. Kubu Raya

Tabel : 3.7
Penduduk di Desa Sepuk Laut Tahun 2010
Dirinci menurut Kelompok Umur dan Jenis Kelamin

No.	Kelompok Umur	Laki-Laki	Perempuan	Jumlah
(1)	(2)	(3)	(4)	(5)
1	0-4	145	116	261
2	5-9	161	144	305
3	10-14	164	137	301
4	15-19	127	106	233
5	20-24	111	128	239
6	25-29	144	125	269
7	30-34	110	80	190
8	35-39	64	81	145
9	40-44	83	83	166
10	45-49	71	65	136
11	50-54	61	51	112
12	55-59	44	23	67
13	60-64	32	22	54
14	65+	37	33	70
2010		1.354	1.194	2.548

Sumber : BPS Kab. Kubu Raya

Tabel : 3.8
Penduduk di Desa Punggur Besar Tahun 2010
Dirinci menurut Kelompok Umur dan Jenis Kelamin

No.	Kelompok Umur	Laki-Laki	Perempuan	Jumlah
(1)	(2)	(3)	(4)	(5)
1	0-4	486	467	953
2	5-9	525	503	1.028
3	10-14	525	547	1.072
4	15-19	496	471	967
5	20-24	437	437	874
6	25-29	463	475	938
7	30-34	391	345	736
8	35-39	325	311	636
9	40-44	256	254	510
10	45-49	230	261	491
11	50-54	213	223	436
12	55-59	154	142	296
13	60-64	147	131	278
14	65+	198	202	400
2010		4.846	4.769	9.615

Sumber : BPS Kab. Kubu Raya

Tabel : 3.9
Penduduk di Desa Punggur Kecil Tahun 2010
Dirinci menurut Kelompok Umur dan Jenis Kelamin

No.	Kelompok Umur	Laki-Laki	Perempuan	Jumlah
(1)	(2)	(3)	(4)	(5)
1	0-4	692	644	1.336
2	5-9	677	607	1.284
3	10-14	652	671	1.323
4	15-19	586	590	1.176
5	20-24	503	570	1.073
6	25-29	511	573	1.084
7	30-34	501	481	982
8	35-39	407	373	780
9	40-44	353	354	707
10	45-49	259	287	546
11	50-54	276	257	533
12	55-59	175	155	330
13	60-64	160	159	319
14	65+	205	191	396
2010		5.957	5.912	11.869

Sumber : BPS Kab. Kubu Raya

Tabel : 3.10
Penduduk di Desa Kalimas Tahun 2010
Dirinci menurut Kelompok Umur dan Jenis Kelamin

No.	Kelompok Umur	Laki-Laki	Perempuan	Jumlah
(1)	(2)	(3)	(4)	(5)
1	0-4	319	270	589
2	5-9	330	324	654
3	10-14	322	309	631
4	15-19	218	217	435
5	20-24	238	248	486
6	25-29	251	253	504
7	30-34	239	245	484
8	35-39	216	192	408
9	40-44	172	157	329
10	45-49	122	164	286
11	50-54	151	127	278
12	55-59	98	99	197
13	60-64	87	88	175
14	65+	141	139	280
2010		2.904	2.832	5.736

Sumber : BPS Kab. Kubu Raya

Tabel : 3.11
Penduduk di Desa Tanjung Saleh Tahun 2010
Dirinci menurut Kelompok Umur dan Jenis Kelamin

No.	Kelompok Umur	Laki-Laki	Perempuan	Jumlah
(1)	(2)	(3)	(4)	(5)
1	0-4	202	236	438
2	5-9	316	301	617
3	10-14	288	280	568
4	15-19	230	255	485
5	20-24	228	286	514
6	25-29	298	266	564
7	30-34	212	237	449
8	35-39	196	157	353
9	40-44	143	203	346
10	45-49	160	155	315
11	50-54	117	137	254
12	55-59	94	76	170
13	60-64	67	63	130
14	65+	69	45	114
2010		2.620	2.697	5.317

Sumber : BPS Kab. Kubu Raya

Tabel : 3.12
Penduduk di Desa Sungai Belidak Tahun 2010
Dirinci menurut Kelompok Umur dan Jenis Kelamin

No.	Kelompok Umur	Laki-Laki	Perempuan	Jumlah
(1)	(2)	(3)	(4)	(5)
1	0-4	147	144	291
2	5-9	119	131	250
3	10-14	119	114	233
4	15-19	106	104	210
5	20-24	108	98	206
6	25-29	114	109	223
7	30-34	95	106	201
8	35-39	98	93	191
9	40-44	87	75	162
10	45-49	58	55	113
11	50-54	44	60	104
12	55-59	33	40	73
13	60-64	20	32	52
14	65+	43	57	100
2010		1.191	1.218	2.409

Sumber : BPS Kab. Kubu Raya

Tabel : 3.13
Penduduk di Desa Sungai Kakap Tahun 2010
Dirinci menurut Kelompok Umur dan Jenis Kelamin

No.	Kelompok Umur	Laki-Laki	Perempuan	Jumlah
(1)	(2)	(3)	(4)	(5)
1	0-4	632	589	1,221
2	5-9	650	607	1,257
3	10-14	572	595	1,167
4	15-19	513	461	974
5	20-24	471	481	952
6	25-29	456	503	959
7	30-34	419	444	863
8	35-39	398	398	796
9	40-44	356	349	705
10	45-49	290	329	619
11	50-54	256	229	485
12	55-59	181	147	328
13	60-64	133	134	267
14	65+	204	232	436
2010		5.531	5.498	11.029

Sumber : BPS Kab. Kubu Raya

Tabel : 3.14
Penduduk di Desa Sungai Itik Tahun 2010
Dirinci menurut Kelompok Umur dan Jenis Kelamin

No.	Kelompok Umur	Laki-Laki	Perempuan	Jumlah
(1)	(2)	(3)	(4)	(5)
1	0-4	238	199	437
2	5-9	265	233	498
3	10-14	218	231	449
4	15-19	155	168	323
5	20-24	179	168	347
6	25-29	170	183	353
7	30-34	181	160	341
8	35-39	148	153	301
9	40-44	125	124	249
10	45-49	101	114	215
11	50-54	103	95	198
12	55-59	69	71	140
13	60-64	68	49	117
14	65+	72	90	162
2010		2.092	2.038	4.130

Sumber : BPS Kab. Kubu Raya

Tabel : 3.15
Penduduk di Desa PAL IX Tahun 2010
Dirinci menurut Kelompok Umur dan Jenis Kelamin

No.	Kelompok Umur	Laki-Laki	Perempuan	Jumlah
(1)	(2)	(3)	(4)	(5)
1	0-4	1.087	1.052	2.139
2	5-9	1.125	1.141	2.266
3	10-14	1.020	1.094	2.114
4	15-19	1.012	1.003	2.015
5	20-24	1.047	1.035	2.082
6	25-29	896	957	1.853
7	30-34	829	858	1.687
8	35-39	833	872	1.705
9	40-44	705	633	1.338
10	45-49	560	467	1.027
11	50-54	371	323	694
12	55-59	238	225	463
13	60-64	186	179	365
14	65+	318	300	618
2010		10.227	10.139	20.366

Sumber : BPS Kab. Kubu Raya

Tabel : 3.16
Penduduk di Sungai Rengas Tahun 2010
Dirinci menurut Kelompok Umur dan Jenis Kelamin

No.	Kelompok Umur	Laki-Laki	Perempuan	Jumlah
(1)	(2)	(3)	(4)	(5)
1	0-4	1,035	918	1,953
2	5-9	1,088	1,072	2,160
3	10-14	1,084	1,046	2,130
4	15-19	1,024	948	1,972
5	20-24	778	865	1,643
6	25-29	835	853	1,688
7	30-34	742	757	1,499
8	35-39	735	742	1,477
9	40-44	661	648	1,309
10	45-49	535	509	1,044
11	50-54	422	380	802
12	55-59	285	231	516
13	60-64	272	175	447
14	65+	278	310	588
2010		9.774	9.454	19.228

Sumber : BPS Kab. Kubu Raya

Tabel : 3.17
Penduduk di Desa Jeruju Besar Tahun 2010
Dirinci menurut Kelompok Umur dan Jenis Kelamin

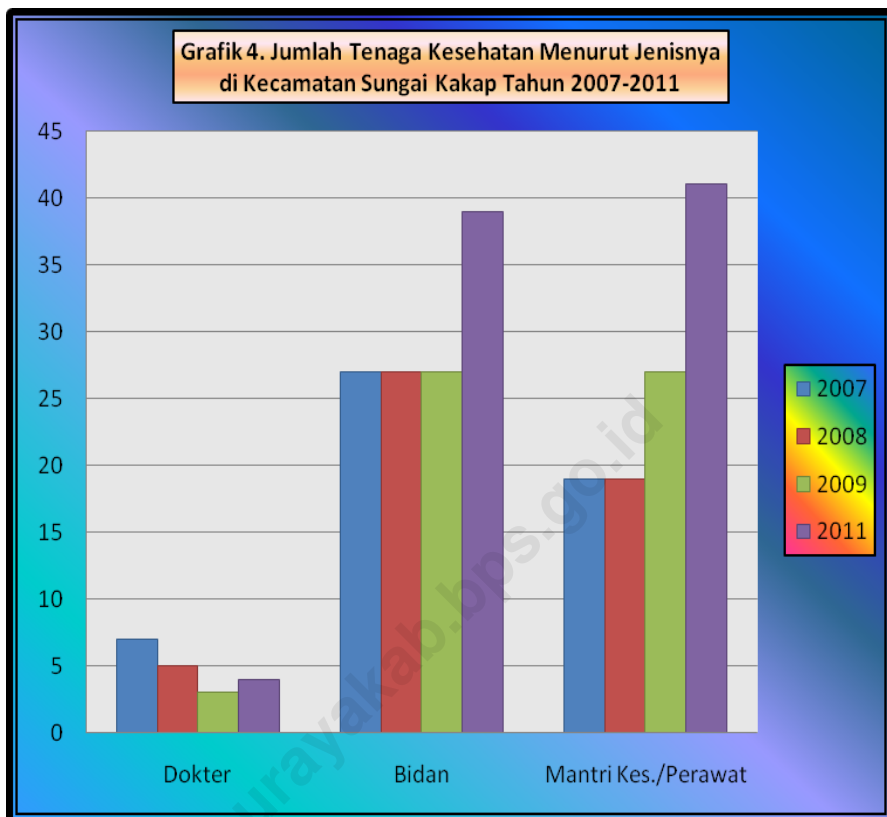
No.	Kelompok Umur	Laki-Laki	Perempuan	Jumlah
(1)	(2)	(3)	(4)	(5)
1	0-4	344	312	656
2	5-9	323	306	629
3	10-14	329	311	640
4	15-19	271	243	514
5	20-24	201	243	444
6	25-29	250	254	504
7	30-34	262	231	493
8	35-39	191	199	390
9	40-44	178	203	381
10	45-49	165	153	318
11	50-54	136	142	278
12	55-59	77	92	169
13	60-64	76	91	167
14	65+	148	133	281
2010		2.951	2.913	5.864

Sumber : BPS Kab. Kubu Raya

Tabel : 3.18
Penduduk di Desa Sungai Kupah Tahun 2010
Dirinci menurut Kelompok Umur dan Jenis Kelamin

No.	Kelompok Umur	Laki-Laki	Perempuan	Jumlah
(1)	(2)	(3)	(4)	(5)
1	0-4	204	173	377
2	5-9	194	184	378
3	10-14	161	162	323
4	15-19	160	137	297
5	20-24	119	114	233
6	25-29	144	135	279
7	30-34	108	119	227
8	35-39	100	118	218
9	40-44	89	92	181
10	45-49	79	66	145
11	50-54	54	62	116
12	55-59	58	45	103
13	60-64	44	40	84
14	65+	64	64	128
2010		1.578	1.511	3.089

Sumber : BPS Kab. Kubu Raya



Tabel : 4.1.1 Jumlah Gedung, Sekolah, Rombel, Guru, dan Murid TK di Kecamatan Sungai Kakap Tahun 2009

No.	Desa	Gedung Sekolah	Rombongan Belajar	Guru	Murid		
					Laki-Laki	Perempuan	Jumlah
(1)	(2)	(3)	(4)	(5)	(6)	(7)	(8)
1.	Sepuk Laut	-	-	-	-	-	-
2.	Punggur Besar	-	-	-	-	-	-
3.	Punggur Kecil	1	1	2	3	11	9
4.	Kalimas	-	-	-	-	-	-
5.	Tanjung Saleh	-	-	-	-	-	-
6.	Sungai Belidak	-	-	-	-	-	-
7.	Sungai Kakap	2	2	3	7	13	12
8.	Sungai Itik	-	-	-	-	-	-
9.	Pal IX	1	1	2	6	19	21
10.	Sungai Rengas	1	1	2	7	19	25
11.	Jeruju Besar	-	-	-	-	-	-
12.	Sungai Kupah	-	-	-	-	-	-
Jumlah		5	5	9	23	62	67
							129

Sumber : Masing-masing Sekolah

**) Data tahun 2010 dan 2011 tidak tersedia

Tabel : 4.1.2 Jumlah Gedung, Sekolah, Rombel, Guru, dan Murid SD di Kecamatan Sungai Kakap Tahun 2011

No.	Desa	Gedung	Sekolah	Rombongan Belajar	Guru	Murid		Jumlah
						Laki-Laki	Perempuan	
(1)	(2)	(3)	(4)	(5)	(6)	(7)	(8)	(9)
1.	Sepuk Laut	3	3	24	23	194	176	370
2.	Punggur Besar	6	6	45	66	549	505	1.054
3.	Punggur Kecil	6	6	40	82	618	514	1.132
4.	Kalimas	5	5	35	74	460	428	888
5.	Tanjung Saleh	6	6	38	46	332	330	662
6.	Sungai Belidak	2	2	20	33	258	249	507
7.	Sungai Kakap	4	4	55	78	789	753	1.542
8.	Sungai Itik	4	4	28	53	343	287	630
9.	Pal IX	3	3	35	53	514	410	924
10.	Sungai Rengas	6	6	78	120	1.130	975	2.105
11.	Jeruju Besar	3	3	25	46	374	336	710
12.	Sungai Kupah	2	2	14	25	198	189	387
2011		50	50	437	699	5.759	5.152	10.911
2010		45	45	395	715	5.502	5.177	10.679
2009		45	45	395	715	5.502	5.177	10.679
2008		45	45	348	531	-	-	10.619
2007		44	44	342	499	-	-	10.478

Sumber : UPT Dinas Pendidikan

Tabel : 4.1.3 Jumlah Gedung, Sekolah, Rombel, Guru, dan Murid SLTP di Kecamatan Sungai Kakap Tahun 2009

No.	Desa	Gedung	Sekolah	Rombongan Belajar	Guru	Murid		
						Laki-Laki	Perempuan	Jumlah
(1)	(2)	(3)	(4)	(5)	(6)	(7)	(8)	(9)
1.	Sepuk Laut	-	1	-	-	-	-	-
2.	Punggur Besar	-	-	-	-	-	-	-
3.	Punggur Kecil	2	2	12	45	234	400	634
4.	Kalimas	1	1	-	-	-	-	-
5.	Tanjung Saleh	1	2	5	14	36	34	70
6.	Sungai Belidak	-	-	-	-	-	-	-
7.	Sungai Kakap	1	1	17	36	365	336	701
8.	Sungai Itik	-	-	-	-	-	-	-
9.	Pal IX	2	2	6	13	102	100	202
10.	Sungai Rengas	1	1	12	38	193	216	409
11.	Jeruju Besar	2	2	3	24	55	50	105
12.	Sungai Kupah	-	-	-	-	-	-	-
Jumlah		10	12	55	170	985	1.136	2.121

Sumber : Masing-masing Sekolah

**) Data tahun 2010 dan 2011 tidak tersedia

Tabel : 4.1.4 Jumlah Gedung, Sekolah, Rombel, Guru, dan Murid SLTA di Kecamatan Sungai Kakap Tahun 2009

No.	Desa	Gedung	Sekolah	Rombongan Belajar	Guru	Murid		
						Laki-Laki	Perempuan	Jumlah
(1)	(2)	(3)	(4)	(5)	(6)	(7)	(8)	(9)
1.	Sepuk Laut	-	-	-	-	-	-	-
2.	Punggur Besar	1	1	3	16	35	45	80
3.	Punggur Kecil	1	1	8	21	108	127	235
4.	Kalimas	-	-	-	-	-	-	-
5.	Tanjung Saleh	-	-	-	-	-	-	-
6.	Sungai Belidak	-	-	-	-	-	-	-
7.	Sungai Kakap	1	1	15	36	232	266	498
8.	Sungai Itik	-	-	-	-	-	-	-
9.	Pal IX	1	1	12	7	15	22	37
10.	Sungai Rengas	1	1	9	42	210	51	261
11.	Jeruju Besar	1	2	3	24	55	50	105
12.	Sungai Kupah	-	-	-	-	-	-	-
Jumlah		6	7	50	146	655	561	1,216

Sumber : Masing-masing Sekolah

**) Data tahun 2010 dan 2011 tidak tersedia

**Tabel : 4.1.5 Jumlah Sekolah Menurut Jenisnya
Di Kecamatan Sungai Kakap 2011**

No.	Desa	SLTP		SLTA	
		Kejuruan	Umum	Kejuruan	Umum
(1)	(2)	(3)	(4)	(5)	(6)
1.	Sepuk Laut	-	1	-	-
2.	Punggur Besar	-	1	1	-
3.	Punggur Kecil	-	2	-	1
4.	Kalimas	-	1	-	-
5.	Tanjung Saleh	-	2	-	-
6.	Sungai Belidak	-	-	-	-
7.	Sungai Kakap	-	1	-	1
8.	Sungai Itik	-	-	-	-
9.	Pal IX	-	2	-	1
10.	Sungai Rengas	-	1	1	-
11.	Jeruju Besar	-	2	-	1
12.	Sungai Kupah	-	-	-	-
2011		-	13	2	4
2009		-	11	2	5
2008		-	9	2	4
2007		-	9	2	4

Sumber : Masing-masing Sekolah

*) Data tahun 2010 tidak tersedia

**Tabel : 4.1.6 Jumlah Sekolah Menurut Statusnya
di Kecamatan Sungai Kakap Tahun 2011**

No.	Desa	Taman Kanak-Kanak		Sekolah Dasar	
		Negeri	Swasta	Negeri	Swasta
(1)	(2)	(3)	(4)	(5)	(6)
1.	Sepuk Laut	-	-	3	-
2.	Punggur Besar	-	-	6	-
3.	Punggur Kecil	-	1	5	1
4.	Kalimas	-	-	5	-
5.	Tanjung Saleh	-	-	6	-
6.	Sungai Belidak	-	-	2	-
7.	Sungai Kakap	-	2	4	-
8.	Sungai Itik	-	-	4	-
9.	Pal IX	-	1	2	1
10.	Sungai Rengas	-	1	6	-
11.	Jeruju Besar	-	-	3	-
12.	Sungai Kupah	-	-	2	-
2011		-	5	48	2
2009		-	5	44	1
2008		-	5	43	1
2007		-	5	43	1

bersambung....

Lanjutan Tabel : 4.1.6

No.	Desa	SLTP		SLTA	
		Negeri	Swasta	Negeri	Swasta
(1)	(2)	(7)	(8)	(9)	(10)
1.	Sepuk Laut	1	-	-	-
2.	Punggur Besar	1	-	1	-
3.	Punggur Kecil	1	1	-	1
4.	Kalimas	1	-	-	-
5.	Tanjung Saleh	2	-	-	-
6.	Sungai Belidak	-	-	-	-
7.	Sungai Kakap	1	-	1	-
8.	Sungai Itik	-	-	-	-
9.	Pal IX	-	2	-	1
10.	Sungai Rengas	1	-	1	-
11.	Jeruju Besar	1	1	1	-
12.	Sungai Kupah	-	-	3	-
2011		9	4	7	2
2009		7	5	3	3
2008		4	5	3	3
2007		4	5	3	3

Sumber : UPT Dinas Pendidikan

*) Data tahun 2010 tidak tersedia

**Tabel : 4.1.7 Banyaknya Madrasah menurut Jenjangnya
di Kecamatan Sungai Kakap Tahun 2011**

No.	Desa	Diniyah	Ibtidaiyah	Tsanawiyah	Aliyah
(1)	(2)	(3)	(4)	(5)	(6)
1.	Sepuk Laut	-	-	-	-
2.	Punggur Besar	-	1	1	1
3.	Punggur Kecil	-	4	2	-
4.	Kalimas	-	-	-	-
5.	Tanjung Saleh	-	3	1	-
6.	Sungai Belidak	-	-	-	-
7.	Sungai Kakap	-	-	-	-
8.	Sungai Itik	-	-	1	-
9.	Pal IX	-	4	2	-
10.	Sungai Rengas	-	3	1	-
11.	Jeruju Besar	-	-	-	-
12.	Sungai Kupah	-	1	1	-
2011		-	16	9	1
2009		-	13	5	-
2008		-	13	5	1
2007		-	13	5	-

Sumber : KUA

*) Data tahun 2010 tidak tersedia

Tabel : 4.1.8 Jumlah Murid SD berdasarkan Jenis Kelamin di Kecamatan Sungai Kakap Tahun 2011

No.	Desa	Laki-laki	Perempuan	Jumlah
(1)	(2)	(3)	(4)	(5)
1.	Sepuk Laut	194	176	370
2.	Punggur Besar	549	505	1054
3.	Punggur Kecil	618	514	1132
4.	Kalimas	460	428	888
5.	Tanjung Saleh	332	330	662
6.	Sungai Belidak	258	249	507
7.	Sungai Kakap	789	753	1542
8.	Sungai Itik	343	287	630
9.	Pal IX	514	410	924
10.	Sungai Rengas	1130	975	2105
11.	Jeruju Besar	374	336	710
12.	Sungai Kupah	198	189	387
2011		5.759	5.152	10.911
2009		5.502	5.177	10.679
2008		5,477	5,142	10,619

Sumber : UPT Dinas Pendidikan

*) Data tahun 2010 tidak tersedia

Tabel : 4.1.9 Jumlah Guru SD Berdasarkan Jenis Kelamin di Kecamatan Sungai Kakap Tahun 2011

No.	Desa	Laki-laki	Perempuan	Jumlah
(1)	(2)	(3)	(4)	(5)
1.	Sepuk Laut	15	8	23
2.	Punggur Besar	33	33	66
3.	Punggur Kecil	39	43	82
4.	Kalimas	32	42	74
5.	Tanjung Saleh	23	23	46
6.	Sungai Belidak	13	20	33
7.	Sungai Kakap	24	54	78
8.	Sungai Itik	28	25	53
9.	Pal IX	16	37	53
10.	Sungai Rengas	34	86	120
11.	Jeruju Besar	17	29	46
12.	Sungai Kupah	15	10	25
2011		289	410	699
2008		211	320	531

Sumber : UPT Dinas Pendidikan

*) Data tahun 2009 dan 2010 tidak tersedia

Tabel : 4.1.10 Jumlah Guru SD Berdasarkan Status Kepegawaian di Kecamatan Sungai Kakap Tahun 2011

No.	Desa	PNS	Swasta	Honor	Jumlah
(1)	(2)	(3)	(4)	(5)	(6)
1.	Sepuk Laut	11	-	12	23
2.	Punggur Besar	56	-	10	66
3.	Punggur Kecil	68	-	14	82
4.	Kalimas	70	-	4	74
5.	Tanjung Saleh	29	-	17	46
6.	Sungai Belidak	31	-	2	33
7.	Sungai Kakap	67	-	11	78
8.	Sungai Itik	50	-	3	53
9.	Pal IX	44	-	9	53
10.	Sungai Rengas	111	-	9	120
11.	Jeruju Besar	37	-	9	46
12.	Sungai Kupah	18	-	7	25
2011		592	-	107	699
2009		632	5	78	715

Sumber : UPT Dinas Pendidikan

*) Data tahun 2010 tidak tersedia

**Tabel : 4.2.1 Tenaga Kesehatan Menurut Jenisnya
di Kecamatan Sungai Kakap Tahun 2011**

No.	Desa	Dokter	Bidan	Mantri Kes/ Perawat
(1)	(2)	(3)	(4)	(5)
1.	Sepuk Laut	-	1	1
2.	Punggur Besar	1	7	8
3.	Punggur Kecil	-	2	1
4.	Kalimas	-	1	1
5.	Tanjung Saleh	-	1	1
6.	Sungai Belidak	-	1	-
7.	Sungai Kakap	3	15	20
8.	Sungai Itik	-	1	-
9.	Pal IX	-	2	2
10.	Sungai Rengas	-	6	5
11.	Jeruju Besar	-	1	1
12.	Sungai Kupah	-	1	1
2011		4	39	41
2009		3	27	27
2008		5	27	19
2007		7	27	19

Sumber : Puskesmas se Kecamatan Sungai Kakap

**) Data tahun 2010 tidak tersedia

**Tabel : 4.2.2 Fasilitas Kesehatan Menurut Jenisnya
di Kecamatan Sungai Kakap Tahun 2011**

No.	Desa	Puskesmas	Puskesmas Pembantu	Polindes/Poskesdes
(1)	(2)	(3)	(4)	(5)
1.	Sepuk Laut	-	1	1
2.	Punggur Besar	1	-	2
3.	Punggur Kecil	-	1	1
4.	Kalimas	-	1	2
5.	Tanjung Saleh	-	1	1
6.	Sungai Belidak	-	-	1
7.	Sungai Kakap	1	-	-
8.	Sungai Itik	-	-	1
9.	Pal IX	-	2	1
10.	Sungai Rengas	1	-	2
11.	Jeruju Besar	-	1	1
12.	Sungai Kupah	-	1	1
2011		3	8	14
2010		3	8	14
2009		3	8	13
2008		3	6	13
2007		3	6	13

Bersambung

Lanjutan Tabel : 4.2.2

No	Desa	Praktek Dokter	Praktek Bidan	Praktek ManKes	Posyandu
(1)	(2)	(6)	(7)	(8)	(9)
1.	Sepuk Laut	-	-	-	3
2.	Punggur Besar	-	-	1	3
3.	Punggur Kecil	-	2	2	2
4.	Kalimas	-	-	-	6
5.	Tanjung Saleh	-	-	-	5
6.	Sungai Belidak	-	-	-	4
7.	Sungai Kakap	2	-	-	5
8.	Sungai Itik	-	-	-	6
9.	Pal IX	1	3	-	6
10.	Sungai Rengas	1	2	-	5
11.	Jeruju Besar	-	1	-	3
12.	Sungai Kupah	-	-	-	2
2011		3	5	-	47
2010		3	5	-	47
2009		3	5	-	47
2008		2	2	-	47
2007		2	2	-	47

Sumber : Puskesmas se Kecamatan Sungai Kakap

**Tabel : 4.2.3 Jumlah Kunjungan Pasien Pada Puskesmas
di Kecamatan Sungai Kakap Tahun 2011**

No.	Bulan	Pasien Umum	Pengguna Askes	Lainnya (Gratis)	Jumlah
(1)	(2)	(3)	(4)	(5)	(6)
1.	Januari	903	141	317	1.361
2.	Februari	682	137	326	1.145
3.	Maret	1.048	165	375	1.588
4.	April	1.142	86	322	1.550
5.	Mei	1.198	98	325	1.621
6.	Juni	1.130	107	308	1.545
7.	Juli	1.174	107	379	1.660
8.	Agustus	970	72	319	1.361
9.	September	1.100	112	344	1.556
10.	Oktober	1.089	91	385	1.565
11.	Nopember	1.112	106	339	1.557
12.	Desember	1.031	135	317	1.483
2011		12.579	1.357	4.056	17.992
2009		10.891	1.878	4.187	16.956
2008		8,537	854	4,685	14,076
2007		8,723	930	4,432	14,085

Sumber : Puskesmas se Kecamatan Sungai Kakap

Catatan : Data tidak termasuk Puskesmas Sungai Rengas.

*) Data tahun 2010 tidak tersedia

**Tabel : 4.2.4 Penduduk yang di Imunisasi Menurut Jenisnya
di Puskesmas Kecamatan Sungai Kakap Tahun 2011**

No.	Bulan	BCG	DPT		
			I	II	III
(1)	(2)	(3)	(4)	(5)	(6)
1.	Januari	186	106	73	158
2.	Pebruari	177	112	81	153
3.	Maret	123	156	81	163
4.	April	171	154	124	190
5.	Mei	151	189	115	174
6.	Juni	232	213	108	200
7.	Juli	190	217	107	193
8.	Agustus	118	213	89	113
9.	September	217	202	92	211
10.	Oktober	172	171	92	181
11.	Nopember	175	181	93	170
12.	Desember	122	146	71	167
2011		2.034	2.060	1.126	2.073
2009		841	938	837	787
2008		1.927	1.839	1.832	1.873
2007		1.868	1.775	1.709	1.723

Bersambung

Lanjutan Tabel : 4.2.4

No.	Bulan	Polio				Campak
		I	II	III	IV	
(1)	(2)	(7)	(8)	(9)	(10)	(11)
1.	Januari	77	85	72	141	145
2.	Pebruari	90	82	81	150	149
3.	Maret	78	78	83	150	135
4.	April	133	123	125	189	168
5.	Mei	110	123	118	184	174
6.	Juni	111	113	111	194	187
7.	Juli	110	114	113	203	175
8.	Agustus	93	96	89	109	119
9.	September	95	93	98	219	202
10.	Oktober	104	89	101	215	237
11.	Nopember	104	96	99	181	226
12.	Desember	28	61	54	146	137
2011		1.133	1.153	1.144	2.081	2.054
2009		1.083	922	831	740	772
2008		1.985	1.850	1.837	1.864	1.787
2007		1.908	1.802	1.793	1.760	1.659

Bersambung

Lanjutan Tabel : 4.2.4

No.	Bulan	TT		HB		
		I	II	I	II	III
(1)	(2)	(12)	(13)	(14)	(15)	(16)
1.	Januari	8	5	106	73	158
2.	Pebruari	9	2	112	81	153
3.	Maret	12	9	156	81	163
4.	April	25	9	154	124	190
5.	Mei	18	18	189	115	174
6.	Juni	8	10	213	108	200
7.	Juli	15	7	217	107	193
8.	Agustus	2	3	213	89	113
9.	September	20	7	202	92	211
10.	Oktober	13	16	171	92	181
11.	Nopember	18	7	181	93	170
12.	Desember	11	12	146	71	167
2011		159	105	2.060	1.126	2.073
2009		767	672	938	837	787
2008		1.771	1.741	1.643	1.641	1.617
2007		1.601	1.422	1.774	1.711	1.723

Sumber : Puskesmas se Kecamatan Sungai Kakap

Catatan :

1. Data Imunisasi DPT II & HB II tidak termasuk Puskesmas Sungai Rengas
2. Data Imunisasi Polio I, II, III tidak termasuk Puskesmas Sungai Rengas
3. Data Imunisasi TT I & TT II tidak termasuk Puskesmas Sungai Kakap & Puskesmas Sungai Rengas

*) Data tahun 2010 tidak tersedia

Tabel : 4.2.5
Jumlah Posyandu, Poskesdes dan Polindes Dirinci Per Desa
di Kecamatan Sungai Kakap Tahun 2011

No.	Desa	Posyandu	Poskesdes	Polindes	Jumlah
(1)	(2)	(3)	(4)	(5)	(7)
1	Sepuk Laut	1	1	-	2
2	Punggur Besar	1	-	2	3
3	Punggur Kecil	1	-	1	2
4	Kalimas	1	1	-	2
5	Tanjung Saleh	1	1	-	2
6	Sungai Belidak	1	1	-	2
7	Sungai Kakap	1	-	-	1
8	Sungai Itik	1	1	-	2
9	Pal IX	1	1	-	2
10	Sungai Rengas	1	-	2	3
11	Jeruju Besar	2	1	-	3
12	Sungai Kupah	1	1	-	2
Kec. Sungai Kakap		13	8	5	26

Sumber : Masing-masing Kantor Desa

Keterangan : Posyandu yang dicatat hanya yang memiliki bangunan

**Tabel : 4.3.1 Tempat Ibadah Menurut Jenisnya
di Kecamatan Sungai Kakap Tahun 2011**

No.	Desa	Islam		Protestan	
		Masjid	Surau	Gereja	Kapel
(1)	(2)	(3)	(4)	(5)	(6)
1.	Sepuk Laut	4	3	-	-
2.	Punggur Besar	18	17	2	-
3.	Punggur Kecil	24	22	-	-
4.	Kalimas	9	5	2	1
5.	Tanjung Saleh	11	28	-	-
6.	Sungai Belidak	4	2	-	-
7.	Sungai Kakap	6	5	-	-
8.	Sungai Itik	4	6	-	-
9.	Pal IX	15	10	-	-
10.	Sungai Rengas	18	7	1	-
11.	Jeruju Besar	9	7	-	-
12.	Sungai Kupah	6	5	-	-
2011		128	117	5	1
2010		126	117	5	1
2009		92	91	3	6
2008		88	92	3	7
2007		88	92	3	7

Bersambung

.....

Lanjutan Tabel : 4.3.1

No.	Desa	Katholik		Hindu Pura	Budha Vihara	Kelenteng
		Gereja	Kapel			
(1)	(2)	(7)	(8)	(9)	(10)	(11)
1.	Sepuk Laut	-	-	-	-	2
2.	Punggur Besar	2	-	-	-	-
3.	Punggur Kecil	-	-	-	1	1
4.	Kalimas	1	-	-	1	3
5.	Tanjung Saleh	-	-	-	-	-
6.	Sungai Belidak	-	-	-	-	-
7.	Sungai Kakap	-	-	-	1	3
8.	Sungai Itik	-	-	-	-	2
9.	Pal IX	-	-	-	-	2
10.	Sungai Rengas	-	-	-	-	1
11.	Jeruju Besar	-	-	-	-	1
12.	Sungai Kupah	-	-	-	-	1
2011		3	-	-	3	16
2010		3	-	-	3	16
2009		2	-	1	3	12
2008		1	-	1	3	12
2007		1	-	1	3	12

Sumber : Kepala Desa

**Tabel : 4.3.2 Jumlah Nikah, Cerai, Talak, dan Rujuk
di Kecamatan Sungai Kakap Tahun 2011**

No.	Desa	Nikah	Cerai	Talak	Rujuk
(1)	(2)	(3)	(4)	(5)	(6)
1.	Sepuk Laut	26	-	-	-
2.	Punggur Besar	98	-	-	-
3.	Punggur Kecil	141	-	-	-
4.	Kalimas	68	-	-	-
5.	Tanjung Saleh	71	-	-	-
6.	Sungai Belidak	27	-	-	-
7.	Sungai Kakap	114	-	-	-
8.	Sungai Itik	44	-	-	-
9.	Pal IX	201	-	-	-
10.	Sungai Rengas	182	-	-	-
11.	Jeruju Besar	67	-	-	-
12.	Sungai Kupah	30	-	-	-
2011		1.069	-	-	-
2010		990	-	-	-
2009		846	-	-	-
2008		934	-	-	-
2007		785	-	-	-

Sumber : KUA

Tabel : 4.4.1 Banyaknya Kejahatan/Pelanggaran yang Dilaporkan dan Diselesaikan di Kec. Sungai Kakap Tahun 2011

NO	Jenis Kejahatan	Total Tahun 2011		Total Tahun 2010		Total Tahun 2009	
		L	S	L	S	L	S
(1)	(2)	(3)	(4)	(5)	(6)	(7)	(8)
I	KEJAHATAN KONVENSIONAL	140	47	79	15	176	59
1	CURAS - TODONG	-	-	2	-	-	-
2	CURAS - JAMBRET	1	-	1	-	-	-
3	CURANMOR R2	10	-	10	-	1	-
4	CURANMOR R4	-	-	-	-	-	-
5	CURAT	8	3	17	4	53	10
6	CURI BIASA	30	1	15	4	10	3
7	ANIRAT	-	-	-	-	-	-
8	ANIRING	36	25	16	3	54	24
9	PENCABULAN	3	2	1	1	2	1
10	PENGEROYOKAN	-	-	2	1	2	2
11	PENGELAPAN	13	5	7	-	15	4
12	PENIPUAN	3	-	3	1	5	1
13	PERB TDK SENANG	4	2	1	-	6	5
14	SENPI / HANDAK	-	-	-	-	-	-
15	PEMBUNUHAN	-	-	-	-	1	-
16	PERJUDIAN	-	1	-	-	1	-
17	PEMALSUAN	1	1	-	-	-	-
18	PENYEROBOTAN TANAH	3	1	-	-	4	1
19	PENGRUSAKAN	10	1	2	1	4	1
20	PEMERASAN	1	-	-	-	-	-
21	PENGANCAMAN	2	-	-	-	4	3
22	PENGHINAAN / CEMAR	6	1	-	-	4	2
23	CURI DLM KELUARGA	-	-	-	-	-	-
24	PERKOSAAN	2	-	1	-	-	-
25	KDRT	4	5	1	-	1	1
26	SAJAM	-	-	-	-	1	1
27	PEMBAKARAN	-	-	-	-	3	-

Lanjutan Tabel : 4.4.1

NO	Jenis Kejahatan	Total Tahun 2011		Total Tahun 2010		Total Tahun 2009	
		L	S	L	S	L	S
(1)	(2)	(3)	(4)	(5)	(6)	(7)	(8)
28	MELARIKAN ANAK	6	1	-	-	-	-
29	PERC PENCURIAN	-	-	-	-	-	-
30	HAK CIPTA	-	-	-	-	1	-
31	PENADAHAN	-	-	-	-	-	-
32	LINDUNG ANAK	-	-	-	-	-	-
33	KEPABEANAN	-	-	-	-	-	-
34	PERNIKAHAN TERHALANG	-	-	-	-	1	-
35	PERAMPASAN	-	-	-	-	-	-
36	ZINAH	1	-	-	-	-	-
37	PERC PERKOSAAN	1	-	-	-	2	-
38	MIGAS	-	-	-	-	-	-
39	PERKELAHIAN	-	-	-	-	-	-
40	ABORSI	-	-	-	-	-	-
41	LINDUNG KONSUMEN	-	-	-	-	-	-
42	PETASAN/MERCON	-	-	-	-	1	-
43	MIRAS	-	-	-	-	-	-
44	SODOMI	-	-	-	-	-	-
45	ASUSILA	-	-	-	-	-	-
46	PENCULIKAN	-	-	-	-	-	-
47	LAKA KERJA	-	-	-	-	-	-
48	LAPORAN PALSU	-	-	-	-	-	-
49	KELALAIAN	-	-	-	-	-	-
II	KEJAHATAN TRANS NASIONAL	-	-	-	-	-	-
1	PERDAGANGAN BAYI	-	-	-	-	-	-
2	GULA ILEGAL	-	-	-	-	-	-
3	TKI ILEGAL	-	-	-	-	-	-
4	EMAS ILEGAL	-	-	-	-	-	-
5	SOSIS ILEGAL	-	-	-	-	-	-
6	TRAFFICKING	-	-	-	-	-	-
7	BAHAN PELEDAK	-	-	-	-	-	-

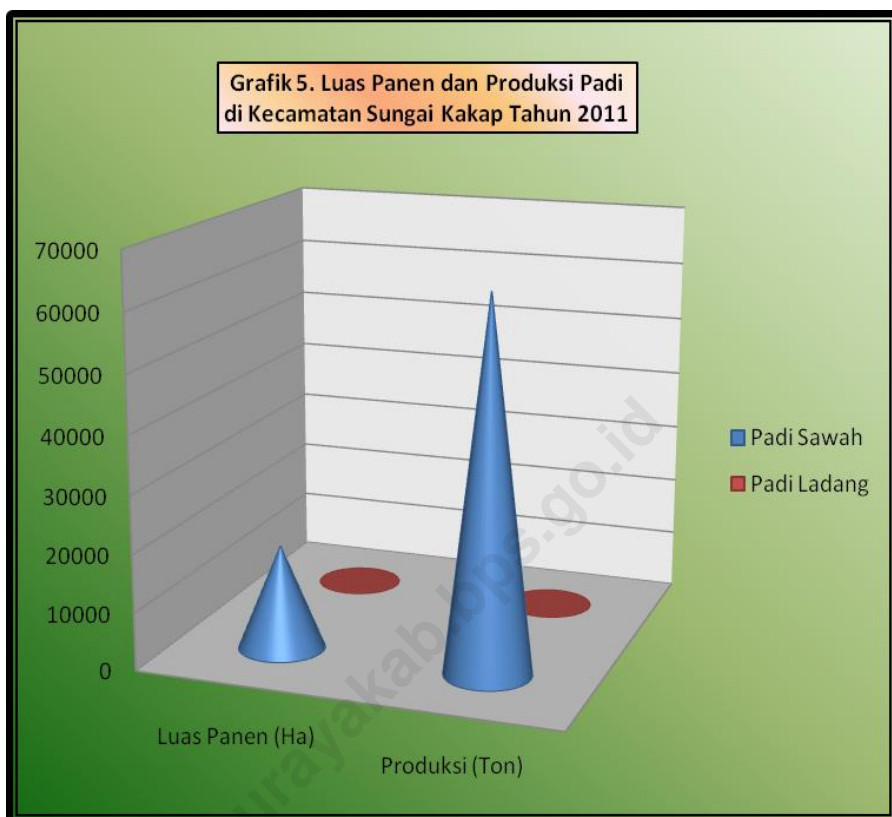
Lanjutan Tabel : 4.4.1

NO	Jenis Kejahatan Type of crime	Total Tahun 2011		Total Tahun 2010		Total Tahun 2009	
		L	S	L	S	L	S
(1)	(2)	(3)	(4)	(5)	(6)	(7)	(8)
III	KEJAHATAN THDP KEKAYAAN NEGARA	-	-	-	-	-	-
1	UANG PALSU	-	-	-	-	-	-
2	KAYU ILEGAL	-	-	-	-	-	-
3	PENYALAHGUNAAN BBM	-	-	-	-	-	-
4	KORUPSI	-	-	-	-	-	-
IV	KEJAHATAN KONTIJENSI	-	-	-	-	-	-
1	MAKAR	-	-	-	-	-	-
2	SEPARATISME	-	-	-	-	-	-
3	RUSUH MASSAL	-	-	-	-	-	-
4	TAPAL BATAS / BORDER	-	-	-	-	-	-
5	KONFLIK SUKU	-	-	-	-	-	-
6	PERKELAHIAN TNI / POLRI	-	-	-	-	-	-
7	SERANG MAKO / ASRAMA	-	-	-	-	-	-
8	SERANG ANGGT POLRI	-	-	-	-	-	-
9	MELAWAN PETUGAS / POLRI	-	-	-	-	-	-
Jumlah		140	47	79	15	176	59

Sumber : Poltabes Pontianak

L = Laporan

S = Selesai



**Tabel : 5.1.1 Luas Penggunaan Lahan di Kecamatan
Sungai Kakap Tahun 2009-2011 (Ha)**

No.	Jenis Lahan	Tahun		
		2009	2010	2011
(1)	(2)	(3)	(4)	(5)
I. LAHAN PERTANIAN		35.017	34.817	34.817
<u>A. Lahan Sawah</u>		18.650	18.700	18.800
<u>B. Lahan Bukan Sawah</u>		16.367	16.117	16.017
1.	Tegal/Kebun	2.350	2.300	2.400
2.	Ladang/Huma	2.150	2000	2.100
3.	Perkebunan	3.950	3.950	6.108
4.	Hutan Rakyat	4.542	4.500	2.291
5.	Tambak	107	107	-
6.	Kolam/Tebat/Empang	68	10	10
7.	Padang Penggembalaan/rumput	-	-	-
8.	Sementara tdk diusahakan	950	1.201	1.201
9.	Lainnya (pekarangan ditanami prtnian)	2.250	2.049	1.907
II. LAHAN BUKAN PERTANIAN		10.300	10.500	10.500
1.	Rumah,bangunan & hal sekitar	6.100	6.100	6.100
2.	Hutan Negara	2.000	2.200	2.200
3.	Rawa-rawa (tdk ditanami)	700	700	700
4.	Lainnya (jln,sungai,danau,L.tandus)	1.500	1.500	1.500
III. Luas Wilayah		45.317	45.317	

Sumber : Statistik Penggunaan Lahan Kab. Kubu Raya 2012

Tabel : 5.1.2 Luas Panen/Produksi Tanaman Padi dan Palawija Di Kecamatan Sungai Kakap Tahun 2011

No.	Jenis Tanaman Bahan Makanan	Luas Panen (Ha)	Rata-rata Produksi (Kw/Ha)	Produksi (Ton)
(1)	(2)	(3)	(4)	(5)
1.	Padi	17.913	35,46	63.759
2.	Padi Sawah	17.913	35,48	63.564
3.	Padi Ladang	-	-	-
4.	Jagung	1.986	79,22	5.851
5.	Kedelai	-	-	-
6.	Kacang Tanah	-	-	-
7.	Kacang Hijau	-	-	-
8.	Ubi Kayu	39	147,16	577
9.	Ubi Jalar	6	78,61	47

Sumber : Statistik Pertanian Tanaman Pangan Kab. Kubu Raya 2012

Tabel : 5.1.3 Luas Tanam dan Luas Panen Padi di Kecamatan Sungai Kakap Tahun 2003 - 2011 (Ha)

Tahun	Padi Sawah		Padi Ladang	
	Luas Tanam	Luas Panen	Luas Tanam	Luas Panen
(1)	(2)	(3)	(4)	(5)
2003	12,195	12,798	-	-
2004	14,649	14,790	-	-
2005	15,328	13,535	-	-
2006	14,024	16,525	-	-
2007	15,658	15,911	-	-
2008	15,373	15,208	-	-
2009	17.057	15.341	-	-
2010	17.598	17.181	-	-
2011	17.933	17.913	-	-

Sumber : Statistik Pertanian Tanaman Pangan Kab. Kubu Raya 2012

**Tabel : 5.1.4 Luas Tanam dan Luas Panen Palawija
di Kecamatan Sungai Kakap Tahun 2011 (Ha)**

No.	Jenis Tanaman	Luas Tanam	Luas Panen
(1)	(2)	(3)	(4)
1	Jagung	2.070	1.986
2	Kacang Kedelai	-	-
3	Kacang Tanah	-	-
4	Kacang Hijau	-	-
5	Ubi Kayu	39	39
6	Ubi Jalar	12	6

Sumber : Statistik Pertanian Tanaman Pangan Kab. Kubu Raya 2012

Tabel : 5.1.5 Luas Panen, Produksi Tanaman Sayuran & Buah-Buahan Semusim di Kecamatan Sungai Kakap Tahun 2010

No.	Jenis Tanaman Bahan Makanan	Luas Panen (Ha)	Rata-rata Produksi (Kw/Ha)	Produksi (Ton)
(1)	(2)	(3)	(4)	(5)
1.	Bawang Daun	12	20,42	25
2.	Petsai/Sawi	12	24,83	30
3.	Lobak	1	40,00	4
4.	Kacang Merah	-	-	-
5.	Kacang Panjang	42	22,19	93
6.	Cabe Besar	2	5,50	1
7.	Cabe Rawit	6	3,50	2
8.	Tomat	-	-	0
9.	Terung	8	6,75	5
10.	Buncis	19	20,42	39
11.	Ketimun	44	28,25	124
12.	Labu Siam	-	-	0
13.	Kangkung	11	21,36	24
14.	Bayam	11	18,64	21
15.	Melon	-	-	0
16.	Semangka	2	15,50	3
17.	Blewah	-	-	-

Sumber : Statistik Pertanian Tanaman Hortikultura Kab. Kubu Raya 2011

**Tabel : 5.1.6 Tanaman yang Menghasilkan, Produksi
Tanaman Buah-Buahan & Sayuran Tahunan
di Kecamatan Sungai Kakap Tahun 2010**

No.	Jenis Tanaman Bahan Makanan	Tan.yg Menghasilkan (pohon, rumpun*)	Rata-rata Produksi (Kw/pohon/ rumpun)	Produksi (Ton)
(1)	(2)	(3)	(4)	(5)
1.	Alpukat	-	-	-
2.	Belimbing	250	0,40	10
3.	Duku/Langsat/Kokosan	127.400	1,35	17.199
4.	Durian	4.300	1,52	654
5.	Jambu Biji	350	0,19	7
6.	Jambu Air	950	0,62	59
7.	Jerk Siam/Keprok	3.500	0,26	90
8.	Jeruk Besar	40	0,63	3
9.	Mangga	-	-	-
10.	Manggis	4.025	1,21	486
11.	Nangka/Cempedak	345	0,89	31
12.	Nenas *)	39.700	0,02	62
13.	Pepaya	1.100	0,16	18
14.	Pisang *)	149.570	0,11	1.673
15.	Rambutan	450	0,08	4
16.	Salak *)	-	-	-
17.	Sawo	77	0,18	1
18.	Markisa/Konyal	-	-	-
19.	Sirsak	250	0,11	3
20.	Sukun	13	0,15	0,2
21.	Apel	-	-	-
22.	Anggur	-	-	-
23.	Melinjo	110	0,09	1
24.	Petai	-	-	-
25.	Jengkol	40	0,55	2

Sumber : Statistik Pertanian Tanaman Hortikultura Kab. Kubu Raya 2011

Tabel : 5.1.7 Luas Panen & Produksi Tanaman Biofarmaka di Kecamatan Sungai Kakap Tahun 2010

No.	Jenis Tanaman Bahan Makanan	Luas Panen (M ² , pohon*)	Produksi (Kg)
(1)	(2)	(3)	(4)
1.	Jahe	2.074	910
2.	Laos/Lengkuas	2.080	928
3.	Kencur	789	275
4.	Kunyit	1.825	845
5.	Lempuyang	96	80
6.	Temulawak	170	122
7.	Temuireng	-	-
8.	Temukunci	950	380
9.	Dlingo/Dringo	-	-
10.	Kapulaga	-	-
11.	Mengkudu/Pace *)	-	-
12.	Mahkota Dewa *)	-	-
13.	Kejibeling	-	-
14.	Sambiloto	-	-
15.	Lidah Buaya	-	-

Sumber : Statistik Pertanian Tanaman Hortikultura Kab. Kubu Raya 2011

Tabel : 5.1.8 Jumlah PPL dan Kelompok Tani Tanaman Pangan di Kecamatan Sungai Kakap Tahun 2011

No.	Desa	Jumlah PPL (Orang)	Jumlah	
			Kelompok Tani	Anggota (Orang)
(1)	(2)	(3)	(4)	(5)
1.	Sepuk Laut	0	5	150
2.	Punggur Besar	1	18	450
3.	Punggur Kecil	1	15	375
4.	Kalimas	1	35	875
5.	Tanjung Saleh	1	21	599
6.	Sungai Belidak	1	15	350
7.	Sungai Kakap	1	39	1.403
8.	Sungai Itik	1	20	475
9.	Pal IX	1	13	275
10.	Sungai Rengas	1	37	1.536
11.	Jeruju Besar	1	9	230
12.	Sungai Kupah	0	4	160
2011		10	231	6.878
2009		10	227	7.085
2008		12	192	6.749
2007		15	177	6.610

Sumber : UPTD Pertanian dan Peternakan

**) Data tahun 2010 tidak tersedia

**Tabel : 5.2.1 Luas Tanaman Kelapa Dalam di Kecamatan
Sungai Kakap Tahun 2009 (Ha)**

No	Desa	Belum Menghasilkan	Menghasilkan	Tua/Rusak	Jumlah
(1)	(2)	(3)	(4)	(5)	(6)
1.	Sepuk Laut	7,0	318,8	65,8	391,6
2.	Punggur Besar	359,0	1.829,3	207,0	2.395,3
3.	Punggur Kecil	311,0	1.796,0	50,6	2.157,6
4.	Kalimas	189,1	1.564,6	41,5	1.795,2
5.	Tanjung Saleh	23,0	2.832,4	166,0	3.021,4
6.	Sungai Belidak	32,3	418,9	49,3	500,5
7.	Sungai Kakap	4,0	466,7	25,0	495,7
8.	Sungai Itik	141,6	931,9	15,4	1088,9
9.	Pal IX	160,1	2.912,8	31,3	3.104,2
10.	Sungai Rengas	189,0	372,0	35,5	596,5
11.	Jeruju Besar	136,0	1.329,3	47,4	1.512,7
12.	Sungai Kupah	40,0	1.241,1	142,1	1.423,2
2009		1.450,5	16,013,8	463,8	18,482,8

Sumber : UPT Dinas Hutbun

**) Data tahun 2010 dan 2011 tidak tersedia

**Tabel : 5.2.2 Luas Tanaman Kelapa Hybrida
di Kecamatan Sungai Kakap Tahun 2009 (Ha)**

No	Desa	Belum Menghasilkan	Menghasilkan	Tua/Rusak	Jumlah
(1)	(2)	(3)	(4)	(5)	(6)
1.	Sepuk Laut	-	-	-	-
2.	Punggur Besar	-	366,0	113,0	479,0
3.	Punggur Kecil	-	517,0	83,0	600,0
4.	Kalimas	-	146,0	48,0	194,0
5.	Tanjung Saleh	-	7,5	117,5	125,0
6.	Sungai Belidak	-	29,0	-	29,0
7.	Sungai Kakap	-	-	-	-
8.	Sungai Itik	-	116,0	-	116,0
9.	Pal IX	-	-	-	-
10.	Sungai Rengas	-	140,0	2,5	142,5
11.	Jeruju Besar	-	79,0	-	79,0
12.	Sungai Kupah	-	105,00	-	105,0
Jumlah		-	1,505.5	364.0	1,869.5

Sumber : UPT Dinas Hutbun

**) Data tahun 2010 dan 2011 tidak tersedia

**Tabel : 5.2.3 Luas Tanaman Karet di Kecamatan
Sungai Kakap Tahun 2009 (Ha)**

No	Desa	Belum Menghasilkan	Menghasilkan	Tua/Rusak	Jumlah
(1)	(2)	(3)	(4)	(5)	(6)
1.	Sepuk Laut	-	-	-	-
2.	Punggur Besar	-	-	-	-
3.	Punggur Kecil	-	0,8	0,3	1,1
4.	Kalimas	-	-	-	-
5.	Tanjung Saleh	-	-	-	-
6.	Sungai Belidak	-	-	-	-
7.	Sungai Kakap	-	-	-	-
8.	Sungai Itik	-	-	-	-
9.	Pal IX	-	-	-	-
10.	Sungai Rengas	-	3,0	2,0	5,0
11.	Jeruju Besar	-	-	-	-
12.	Sungai Kupah	-	-	-	-
Jumlah		-	3,8	2,3	6,1

Sumber : UPT Dinas Hutbun

**) Data tahun 2010 dan 2011 tidak tersedia

**Tabel : 5.2.4 Luas Tanaman Kopi di Kecamatan
Sungai Kakap Tahun 2009 (Ha)**

No	Desa	Belum Menghasilkan	Menghasilkan	Tua/Rusak	Jumlah
(1)	(2)	(3)	(4)	(5)	(6)
1.	Sepuk Laut	-	-	-	-
2.	Punggur Besar	-	56.7	1.0	57.7
3.	Punggur Kecil	2.3	62.7	1.2	66.2
4.	Kalimas	-	13.1	-	13.1
5.	Tanjung Saleh	-	-	-	-
6.	Sungai Belidak	-	-	-	-
7.	Sungai Kakap	-	-	-	-
8.	Sungai Itik	-	1.4	-	1.4
9.	Pal IX	-	110.6	4.4	115.0
10.	Sungai Rengas	1.0	9.5	2.7	13.2
11.	Jeruju Besar	-	5.9	9.0	14.9
12.	Sungai Kupah	-	14.5	14.0	28.5
Jumlah		3.3	274.4	32.3	310.0

Sumber : UPT Dinas Hutbun

**) Data tahun 2010 dan 2011 tidak tersedia

**Tabel : 5.2.5 Luas Tanaman Lada di Kecamatan
Sungai Kakap Tahun 2009 (Hektar)**

No	Desa	Belum Menghasilkan	Menghasilkan	Tua/Rusak	Jumlah
(1)	(2)	(3)	(4)	(5)	(6)
1.	Sepuk Laut	-	-	-	-
2.	Punggur Besar	-	0.5	-	0.5
3.	Punggur Kecil	-	2.0	0,5	2.5
4.	Kalimas	-	-	-	-
5.	Tanjung Saleh	-	-	-	-
6.	Sungai Belidak	-	-	-	-
7.	Sungai Kakap	-	-	-	-
8.	Sungai Itik	-	-	-	-
9.	Pal IX	-	-	-	-
10.	Sungai Rengas	-	2.0	-	2.0
11.	Jeruju Besar	-	1.0	-	1.0
12.	Sungai Kupah	-	-	-	-
Jumlah		-	5.5	0.5	6

Sumber : UPT Dinas Hutbun

**) Data tahun 2010 dan 2011 tidak tersedia

Tabel : 5.2.6 Luas Tanaman Kakao di Kecamatan Sungai Kakap Tahun 2009 (Hektar)

No	Desa	Belum Menghasilkan	Menghasilkan	Tua/Rusak	Jumlah
(1)	(2)	(3)	(4)	(5)	(6)
1.	Sepuk Laut	-	-	-	-
2.	Punggur Besar	30	-	-	30
3.	Punggur Kecil	5	3	-	8
4.	Kalimas	-	-	-	-
5.	Tanjung Saleh	-	-	-	-
6.	Sungai Belidak	-	-	-	-
7.	Sungai Kakap	-	-	-	-
8.	Sungai Itik	-	-	-	-
9.	Pal IX	2	3	-	5
10.	Sungai Rengas	-	-	-	-
11.	Jeruju Besar	106	3	1	110
12.	Sungai Kupah	-	2	-	2
Jumlah		143	11	1	155

Sumber : UPT Dinas Hutbun

**) Data tahun 2010 dan 2011 tidak tersedia

Tabel : 5.2.7 Luas Tanaman Pinang di Kecamatan Sungai Kakap Tahun 2009 (Hektar)

No	Desa	Belum Menghasilkan	Menghasilkan	Tua/Rusak	Jumlah
(1)	(2)	(3)	(4)	(5)	(6)
1.	Sepuk Laut	-	14,3	-	14,3
2.	Punggur Besar	36,4	40,0	-	76,4
3.	Punggur Kecil	9,4	70,3	1,0	80,7
4.	Kalimas	2,5	15,8	1,0	19,3
5.	Tanjung Saleh	7,0	10,3	-	17,3
6.	Sungai Belidak	25,0	2,5	-	27,5
7.	Sungai Kakap	4,0	3,2	-	7,2
8.	Sungai Itik	5,5	14,5	-	20,0
9.	Pal IX	32,7	116,3	1,4	150,4
10.	Sungai Rengas	2,5	6,5	0,5	9,5
11.	Jeruju Besar	12,5	40,1	-	52,6
12.	Sungai Kupah	7,0	34,6	-	41,6
Jumlah		144,5	368,4	3,9	516,8

Sumber : UPT Dinas Hutbun

**) Data tahun 2010 dan 2011 tidak tersedia

**Tabel : 5.2.8 Luas Kawasan Hutan Menurut Jenisnya
di Kecamatan Sungai Kakap Tahun 2011 (Ha)**

No	Jenis Kawasan Hutan	Tahun 2010		Tahun 2011	
		Angka Kecamatan	Total Kabupaten	Angka Kecamatan	Total Kabupaten
(1)	(2)	(3)	(4)	(5)	(6)
1	AREAL DALAM KAWASAN	3.998,47	388.392,73	3.998,47	388.392,73
a	Hutan Lindung (HL)	3.998,47	171.447,35	3.998,47	171.447,35
b	Hutan Produksi (HP)	-	98.104,39	-	98.104,39
c	Hutan Produksi Konversi (HPK)	-	53.041,54	-	53.041,54
d	Hutan Produksi Terbatas (HPT)	-	65.769,45	-	65.769,45
2	AREAL DILUAR KAWASAN HUTAN/ AREAL PENGGUNAAN LAINNYA	45.408,82	443.286,83	45.408,82	443.286,83
Jumlah		49.407,29	831.679,56	49.407,29	831.679,56

Sumber : Kabupaten Kubu Raya Dalam Angka 2012

**Tabel : 5.3.1 Populasi Binatang Ternak Menurut Jenisnya
di Kecamatan Sungai Kakap Tahun 2011 (Ekor)**

No.	Desa	Sapi	Kerbau	Kambing	Babi
(1)	(2)	(3)	(4)	(5)	(6)
1.	Sepuk Laut	-	-	-	-
2.	Punggur Besar	154	-	346	-
3.	Punggur Kecil	18	-	437	-
4.	Kalimas	36	-	390	-
5.	Tanjung Saleh	346	-	431	-
6.	Sungai Belidak	-	-	432	-
7.	Sungai Kakap	1156	2	482	-
8.	Sungai Itik	88	-	284	-
9.	Pal IX	916	-	244	-
10.	Sungai Rengas	202	-	415	-
11.	Jeruju Besar	20	-	245	-
12.	Sungai Kupah	8	-	570	-
2011		2.944	2	4.276	-
2009		2.407	6	2.084	220

Sumber : UPTD Pertanian dan Peternakan

**) Data tahun 2010 tidak tersedia

**Tabel : 5.3.2 Populasi Unggas Menurut Jenisnya
di Kecamatan Sungai Kakap 2009 (Ekor)**

No.	Desa	Ayam Buras	Ayam Ras	Itik
(1)	(2)	(3)	(4)	(5)
1.	Sepuk Laut	860	-	850
2.	Punggur Besar	4.540	-	51
3.	Punggur Kecil	3.060	-	658
4.	Kalimas	2.915	-	307
5.	Tanjung Saleh	21.900	-	570
6.	Sungai Belidak	1.059	-	80
7.	Sungai Kakap	2.227	12.000	1.203
8.	Sungai Itik	3.710	5.025	723
9.	Pal IX	1.520	58.000	126
10.	Sungai Rengas	6.605	50.000	127
11.	Jeruju Besar	1.880	5.000	120
12.	Sungai Kupah	1.260	4.750	147
2009		51.536	134.775	4.962

Sumber : UPTD Pertanian dan Peternakan

**) Data tahun 2010 dan 2011 tidak tersedia

Tabel : 5.4.1 Rumah Tangga Nelayan Tradisional Berdasarkan Jenis Perahu yang Digunakan di Kecamatan Sungai Kakap 2011 (Ruta)

No.	Desa	Tanda Perahu	Jakung	Tanpa Motor	Jumlah
(1)	(2)	(3)	(4)	(5)	
1.	Sepuk Laut	-	-	26	26
2.	Punggur Besar	-	-	18	18
3.	Punggur Kecil	-	-	-	-
4.	Kalimas	-	-	15	15
5.	Tanjung Saleh	-	-	40	40
6.	Sungai Belidak	-	-	30	30
7.	Sungai Kakap	-	-	28	28
8.	Sungai Itik	-	-	30	30
9.	Pal IX	-	-	-	-
10.	Sungai Rengas	-	-	20	20
11.	Jeruju Besar	-	-	23	23
12.	Sungai Kupah	-	-	30	30
2011		-	-	260	260
2009		-	-	335	335
2008		-	-	333	333
2007		-	83	815	898

Sumber : UPTD Perikanan dan Kelautan

**) Data tahun 2010 tidak tersedia

**Tabel : 5.4.2 Rumah Tangga Nelayan Modern
Berdasarkan Jenis Kapal Motor yang Digunakan
di Kecamatan Sungai Kakap Tahun 2011 (Ruta)**

No.	Desa	Motor Tempel	Kapal Motor 0 - 5 GT	Kapal Motor > 5 GT	Jumlah
(1)	(2)	(3)	(4)	(5)	(6)
1.	Sepuk Laut	40	189	25	254
2.	Punggur Besar	15	10	-	25
3.	Punggur Kecil	-	-	-	-
4.	Kalimas	20	15	-	35
5.	Tanjung Saleh	60	165	-	225
6.	Sungai Belidak	35	-	-	35
7.	Sungai Kakap	55	105	120	280
8.	Sungai Itik	10	20	-	30
9.	Pal IX	-	-	-	-
10.	Sungai Rengas	-	-	-	-
11.	Jeruju Besar	15	10	-	25
12.	Sungai Kupah	20	15	-	35
2011		270	529	145	944
2009		268	304	95	667
2008		303	304	95	702
2007		227	280	84	591

Sumber : UPTD Perikanan dan Kelautan

**) Data tahun 2010 tidak tersedia

**Tabel : 5.4.3 Jumlah Alat Penangkapan Ikan Menurut Jenisnya
di Kecamatan Sungai Kakap Tahun 2008-2010**

No	Jenis Alat Penangkapan	Tahun		
		2008	2009	2010
(1)	(2)	(3)	(4)	(5)
1	Payang Lampara	-	293	-
2	Jaring Insang Plastik	46		93
3	Jaring Insang Nilon	2	-	257
4	Jaring Insang Ganyang	21	-	-
5	Jaring Tiga Lapis	-	92	11
6	Rawai Ikan Pari	111	-	10
7	Rawai Udang	146	-	-
8	Sero /Belat	-	-	5
9	Jermal	-	-	5
10	Ambai	103	103	-
11	Trawi	16	-	-
12	Pukat Tarik	264	584	114
13	Jala Udang	-	125	35
14	Bubu Kepiting	-	1.205	548
15	Rumpon	34	-	-
16	Jaring Hiu	44	44	-
17	Kelong	-	-	115
18	Pukat Pantai	-	-	359
19	Tramell Net	-	-	135
17	Lain-lain	110	210	969

Sumber : Kabupaten Kubu Raya Dalam Angka 2011

*) Data tahun 2011 belum tersedia

**Tabel : 5.5.1 Jumlah Toko/Kios Sarana Produksi Pertanian
Di Kecamatan Sungai Kakap Tahun 2011**

No	Desa	Toko/Kios Sarana Produksi
(1)	(2)	(3)
1.	Sepuk Laut	-
2.	Punggur Besar	-
3.	Punggur Kecil	1
4.	Kalimas	1
5.	Tanjung Saleh	-
6.	Sungai Belidak	1
7.	Sungai Kakap	4
8.	Sungai Itik	-
9.	Pal IX	4
10.	Sungai Rengas	5
11.	Jeruju Besar	-
12.	Sungai Kupah	-
Jumlah		16

Sumber : BP3K

**Tabel : 5.5.2 Jumlah GAPOKTAN, UPJA dan POKTAN
Di Kecamatan Sungai Kakap Tahun 2011**

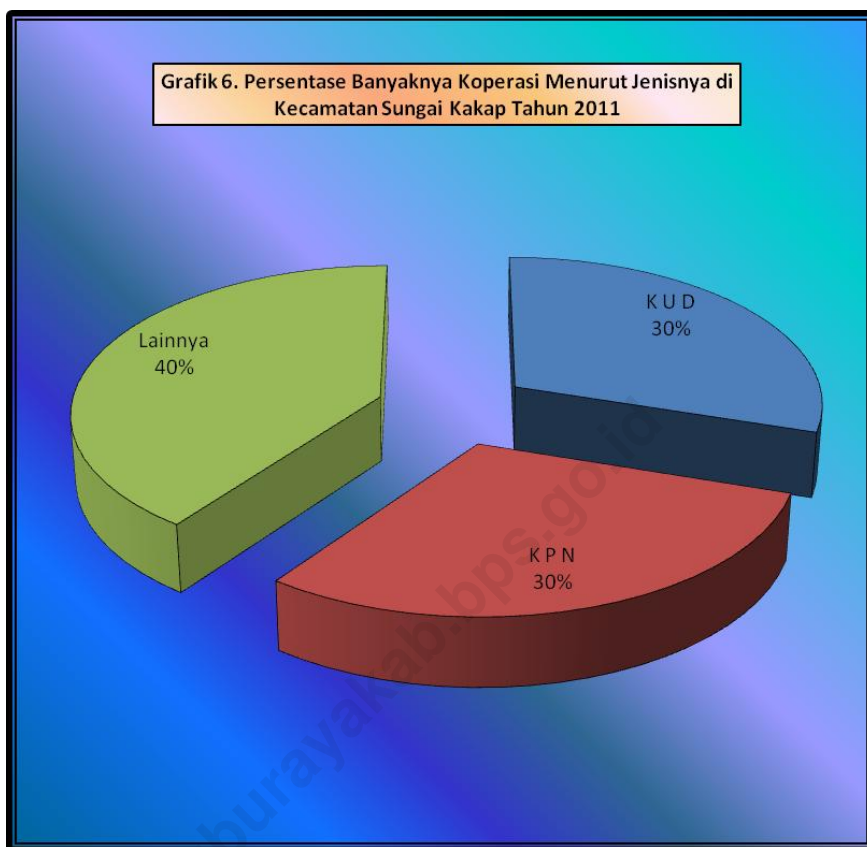
No	Desa	GAPOKTAN	UPJA	POKTAN
(1)	(2)	(3)	(4)	(5)
1.	Sepuk Laut	1	-	5
2.	Punggur Besar	2	3	41
3.	Punggur Kecil	1	1	15
4.	Kalimas	2	2	35
5.	Tanjung Saleh	1	1	21
6.	Sungai Belidak	1	1	15
7.	Sungai Kakap	5	5	39
8.	Sungai Itik	3	2	20
9.	Pal IX	2	3	13
10.	Sungai Rengas	2	2	37
11.	Jeruju Besar	1	1	9
12.	Sungai Kupah	1	1	4
Jumlah		22	22	254

Sumber : BP3K

**Tabel : 5.5.3 Jumlah Alat Mesin Pertanian
Di Kecamatan Sungai Kakap Tahun 2011**

No	Desa	Hand Tracktor	Threser	RMU	Mesin Tanam Padi
(1)	(2)	(3)	(4)	(5)	(6)
1.	Sepuk Laut	-	-	1	-
2.	Punggur Besar	4	4	9	-
3.	Punggur Kecil	-	2	4	-
4.	Kalimas	1	7	4	-
5.	Tanjung Saleh	1	3	16	-
6.	Sungai Belidak	1	6	2	-
7.	Sungai Kakap	27	17	5	1
8.	Sungai Itik	19	12	8	-
9.	Pal IX	2	2	3	-
10.	Sungai Rengas	17	12	12	1
11.	Jeruju Besar	1	11	6	-
12.	Sungai Kupah	-	-	1	-
Jumlah		73	76	71	2

Sumber : BP3K



Tabel : 6.1 Panjang Jalan Menurut Jenis Permukaan di Kecamatan Sungai Kakap Tahun 2009 (Km)

No	Desa	Diaspal	Kerikil/ Diperkeras	Tanah
(1)	(2)	(3)	(4)	(5)
1.	Sepuk Laut	-	-	3.00
2.	Punggur Besar	2.00	2.00	15.30
3.	Punggur Kecil	3.00	3.00	-
4.	Kalimas	2.00	2.00	7.00
5.	Tanjung Saleh	-	-	1.20
6.	Sungai Belidak	1.00	-	2.00
7.	Sungai Kakap	10.00	2.50	0.50
8.	Sungai Itik	3.00	1.00	9.10
9.	Pal IX	8.00	2.00	11.50
10.	Sungai Rengas	12.00	4.00	11.50
11.	Jeruju Besar	4.00	1.00	4.00
12.	Sungai Kupah	2.00	2.00	5.00
2009		47.00	19.50	70.10
2008		47.00	19.50	70.10
2007		47.00	19.50	70.10

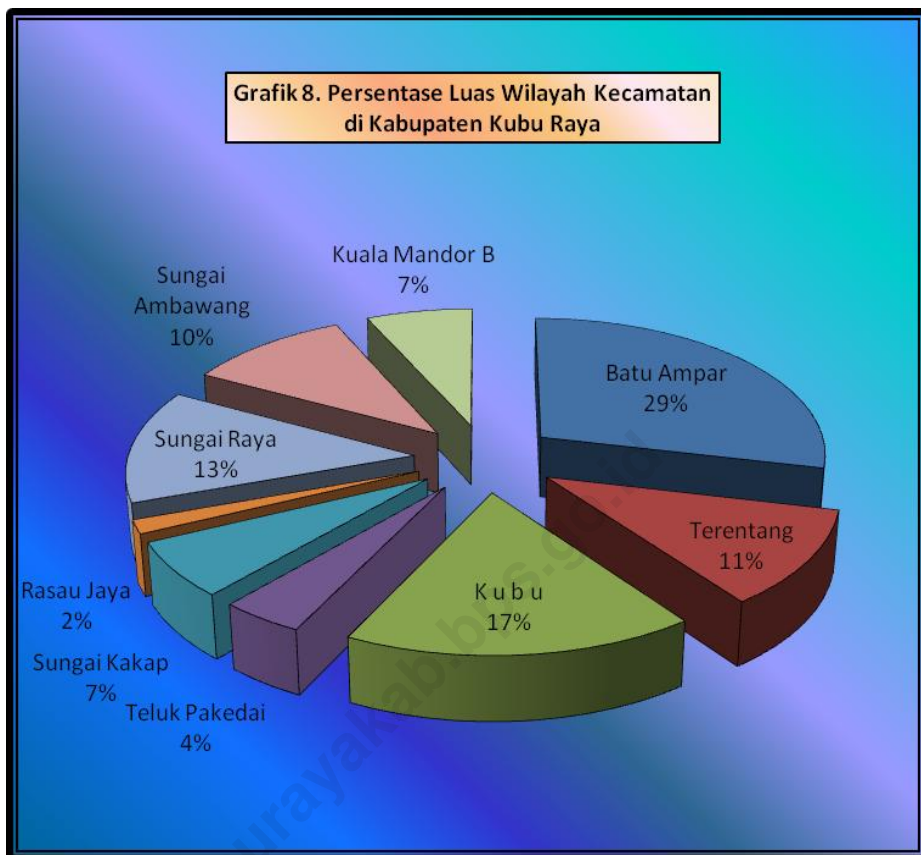
Sumber : Kantor Camat

** Data tahun 2010 dan 2011 tidak tersedia

**Tabel : 6.2 Koperasi menurut Jenisnya
di Kecamatan Sungai Kakap 2011**

No.	Desa	K U D	K P N	Lainnya	Jumlah
(1)	(2)	(3)	(4)	(5)	(6)
1.	Sepuk Laut	-	-	-	-
2.	Punggur Besar	1	-	-	1
3.	Punggur Kecil	-	-	-	-
4.	Kalimas	-	-	-	-
5.	Tanjung Saleh	-	-	-	-
6.	Sungai Belidak	-	-	-	-
7.	Sungai Kakap	-	1	1	2
8.	Sungai Itik	1	-	1	2
9.	Pal IX	-	1	-	1
10.	Sungai Rengas	1	1	1	3
11.	Jeruju Besar	-	-	-	-
12.	Sungai Kupah	-	-	1	1
2011		3	3	4	10
2010		3	3	4	10
2009		3	2	2	7
2008		3	2	2	7
2007		3	2	2	7

Sumber : Kantor Camat



Tabel : 7.1
Jumlah Penduduk, Luas Desa dan Kepadatannya
Dirinci Per Kecamatan di Kabupaten Kubu Raya Tahun 2011

No.	Kecamatan	Jumlah Penduduk	Luas Desa (KM2)	Kepadatan Per KM2
(1)	(2)	(3)	(4)	(5)
1.	Batu Ampar	33.660	2.002,70	17
2.	Terentang	10.375	786,40	13
3.	K u b u	36.829	1.211,60	30
4.	Teluk Pakedai	19.064	291,90	65
5.	Sungai Kakap	103.966	453,17	229
6.	Rasau Jaya	24.084	111,07	217
7.	Sungai Raya	191.929	929,30	207
8.	Sungai Ambawang	67.207*)	726,10	93
9.	Kuala Mandor B	24.121	473,00	51
2011		511.235	6.985,24	73
2010		500.970	6.985,24	72
2009		490.408	6.985,24	70
2008		482.487	6.985,24	69

Sumber : BPS Kab. Kubu Raya

*) Belum termasuk warga perum IV yang pengakuannya masuk Kota Pontianak

Tabel : 7.2
Jumlah Desa, Dusun, RW dan RT Dirinci Per Kecamatan
di Kabupaten Kubu Raya 2011

No.	Kecamatan	Satuan Lingkungan Setempat			
		Desa	Dusun	RW	RT
(1)	(2)	(3)	(4)	(5)	(6)
1.	Batu Ampar	14	53	92	198
2.	Terentang	9	23	33	77
3.	K u b u	20	72	126	313
4.	Teluk Pakedai	14	49	48	165
5.	Sungai Kakap	12	52	122	550
6.	Rasau Jaya	6	24	58	219
7.	Sungai Raya	17	72	127	814
8.	Sungai Ambawang	13	64	72	343
9.	Kuala Mandor B	5	21	28	162
2011		110	430	706	2.841
2010		109	405	761	2.812
2009		106	405	761	2.548
2008		106	393	718	2.767

Sumber : Kab. Kubu Raya Dalam Angka 2012

Tabel : 7.3
Luas Lahan Pertanian dan Bukan Pertanian Dirinci Per Kecamatan
Di Kabupaten Kubu Raya Tahun 2011 (Ha)

No.	Kecamatan	Lahan Pertanian		Lahan Bukan Pertanian	Jumlah
		Sawah	Bukan Sawah		
(1)	(2)	(3)	(4)	(5)	(6)
1.	Batu Ampar	9.375	32.695	158.200	200.070
2.	Terentang	5.360	25.660	47.620	78.640
3.	K u b u	14.150	29.790	77.220	121.160
4.	Teluk Pakedai	6.420	13.570	9.200	29.190
5.	Sungai Kakap	18.800	16.017	10.500	45.317
6.	Rasau Jaya	3.750	4.257	3.100	11.107
7.	Sungai Raya	7.700	25.230	60.000	92.930
8.	Sungai Ambawang	4.850	28.260	39.500	72.610
9.	Kuala Mandor B	4.250	24.410	18.640	47.300
2011		74.655	199.889	423.980	698.524
2010		68.930	171.574	457.820	698.524
2009		69.295	205.149	424.080	698.524
2008		67.970	206.809	423.745	698.524

Sumber : Statistik Penggunaan Tanah Kab. Kubu Raya 2012

Tabel : 7.4
Luas Panen, Rata-Rata Produksi dan Produksi Tanaman Padi
Dirinci Per Kecamatan di Kabupaten Kubu Raya 2011

No.	Kecamatan	Padi Sawah		
		Luas Panen (Ha)	Rata-rata Produksi (Kw/Ha)	Produksi (Ton)
(1)	(2)	(3)	(4)	(5)
1.	Batu Ampar	11.055	33,75	37.311
2.	Terentang	1.016	35,58	3.615
3.	K u b u	9.524	32,38	30.836
4.	Teluk Pakedai	3.700	33,46	12.380
5.	Sungai Kakap	17.913	35,48	63.564
6.	Rasau Jaya	3.608	33,98	12.261
7.	Sungai Raya	9.242	34,80	32.164
8.	Sungai Ambawang	2.009	34,61	6.953
9.	Kuala Mandor B	2.038	32,32	6.586
2011		60.105	34,22	205.670
2010		53.770	34,19	183.851
2009		57.160	34,04	194.600
2008		58.779	33,39	196.290

Bersambung

Lanjutan Tabel : 7.4

No.	Kecamatan	Padi Ladang		
		Luas Panen (Ha)	Rata-rata Produksi (Kw/Ha)	Produksi (Ton)
(1)	(2)	(3)	(4)	(5)
1.	Batu Ampar	400	20,30	812
2.	Terentang	59	22,86	143
3.	K u b u	-	-	-
4.	Teluk Pakedai	-	-	-
5.	Sungai Kakap	-	-	-
6.	Rasau Jaya	-	-	-
7.	Sungai Raya	-	-	-
8.	Sungai Ambawang	-	-	-
9.	Kuala Mandor B	-	-	-
2011		589	20,76	1.223
2010		2.026	21,31	4.318
2009		2.443	19,49	4.761
2008		2.193	19,04	4.176

Bersambung

Lanjutan Tabel : 7.4

No.	Kecamatan	P a d i		
		Luas Panen (Ha)	Rata-rata Produksi (Kw/Ha)	Produksi (Ton)
(1)	(2)	(3)	(4)	(5)
1.	Batu Ampar	11.455	33,81	38.274
2.	Terentang	1.075	35,88	3.095
3.	K u b u	9.524	32,22	30.992
4.	Teluk Pakedai	3.700	33,33	12.462
5.	Sungai Kakap	17.913	35,46	63.759
6.	Rasau Jaya	3.608	33,66	12.347
7.	Sungai Raya	9.242	34,88	32.211
8.	Sungai Ambawang	2.009	37,79	6.997
9.	Kuala Mandor B	2.168	32,78	6.756
2011		60.694	34,09	206.893
2010		55.796	33,72	188.169
2009		59.603	33,45	199,361
2008		59.879	32,88	200.466

Sumber : Statistik Pertanian Tanaman Pangan Kab. Kubu Raya 2012

Tabel : 7.5
Luas Panen, Rata-Rata Produksi dan Produksi Tanaman Palawija
Dirinci Per Kecamatan di Kabupaten Kubu Raya Tahun 2011

No.	Kecamatan	J a g u n g		
		Luas Panen (Ha)	Rata-rata Produksi (Kw/Ha)	Produksi (Ton)
(1)	(2)	(3)	(4)	(5)
1.	Batu Ampar	300	27,71	836
2.	Terentang	41	28,59	116
3.	K u b u	600	29,01	1.741
4.	Teluk Pakedai	234	28,12	653
5.	Sungai Kakap	1.986	79,22	5.851
6.	Rasau Jaya	634	29,04	1.233
7.	Sungai Raya	2.813	29,38	8.218
8.	Sungai Ambawang	267	27,84	749
9.	Kuala Mandor B	78	28,49	221
2011		6.953	29,08	20.218
2010		4.752	29,01	13.784
2009		7.314	28,56	20.889
2008		7.215	26,91	19.419

Bersambung

Lanjutan Tabel : 7.5

No.	Kecamatan	Kedelai		
		Luas Panen (Ha)	Rata-rata Produksi (Kw/Ha)	Produksi (Ton)
(1)	(2)	(3)	(4)	(5)
1.	Batu Ampar	35	11,87	42
2.	Terentang	3	11,81	4
3.	K u b u	-	-	-
4.	Teluk Pakedai	-	-	-
5.	Sungai Kakap	-	-	-
6.	Rasau Jaya	41	12,04	49
7.	Sungai Raya	-	-	-
8.	Sungai Ambawang	-	-	-
9.	Kuala Mandor B	-	-	-
2011		79	11,93	94
2010		141	12,01	169
2009		96	11,82	113
2008		98	11,84	116

Bersambung

Lanjutan Tabel : 7.5

No.	Kecamatan	Kacang Tanah		
		Luas Panen (Ha)	Rata-rata Produksi (Kw/Ha)	Produksi (Ton)
(1)	(2)	(3)	(4)	(5)
1.	Batu Ampar	6	11,10	7
2.	Terentang	8	12,57	10
3.	K u b u	9	11,39	11
4.	Teluk Pakedai	-	-	-
5.	Sungai Kakap	-	-	-
6.	Rasau Jaya	8	11,10	9
7.	Sungai Raya	10	12,35	12
8.	Sungai Ambawang	-	-	-
9.	Kuala Mandor B	-	-	-
	2011	41	11,73	48
	2010	62	11,73	73
	2009	111	11,43	127
	2008	179	11,652	208

Bersambung

Lanjutan Tabel : 7.5

No.	Kecamatan	Kacang Hijau		
		Luas Panen (Ha)	Rata-rata Produksi (Kw/Ha)	Produksi (Ton)
(1)	(2)	(3)	(4)	(5)
1.	Batu Ampar	2	6,91	1
2.	Terentang	3	7,97	2
3.	K u b u	-	-	-
4.	Teluk Pakedai	-	-	-
5.	Sungai Kakap	-	-	-
6.	Rasau Jaya	-	-	-
7.	Sungai Raya	-	-	-
8.	Sungai Ambawang	-	-	-
9.	Kuala Mandor B	-	-	-
2011		5	7,06	3
2010		6	7,03	4
2009		5	6,94	3
2008		53	6,98	37

Bersambung

Lanjutan Tabel : 7.5

No.	Kecamatan	Ubi Kayu		
		Luas Panen (Ha)	Rata-rata Produksi (Kw/Ha)	Produksi (Ton)
(1)	(2)	(3)	(4)	(5)
1.	Batu Ampar	40	142,67	573
2.	Terentang	54	144,42	767
3.	K u b u	61	141,70	861
4.	Teluk Pakedai	45	141,00	632
5.	Sungai Kakap	39	147,16	577
6.	Rasau Jaya	67	146,34	1.003
7.	Sungai Raya	25	144,66	352
8.	Sungai Ambawang	73	139,84	1.019
9.	Kuala Mandor B	53	145,25	763
2011		457	143,26	6.547
2010		430	142,46	6.126
2009		824	142,34	11.729
2008		1.146	142,04	16.278

Bersambung

Lanjutan Tabel : 7.5

No.	Kecamatan	Ubi Jalar		
		Luas Panen (Ha)	Rata-rata Produksi (Kw/Ha)	Produksi (Ton)
(1)	(2)	(3)	(4)	(5)
1.	Batu Ampar	35	79,80	280
2.	Terentang	19	77,71	148
3.	K u b u	48	78,64	380
4.	Teluk Pakedai	3	79,06	24
5.	Sungai Kakap	6	78,61	47
6.	Rasau Jaya	15	79,44	119
7.	Sungai Raya	6	77,70	47
8.	Sungai Ambawang	4	76,62	31
9.	Kuala Mandor B	16	78,11	122
2011		152	78,78	1.198
2010		146	78,81	1.151
2009		202	78,12	1.578
2008		504	82,47	4.155

Sumber : Statistik Pertanian Tanaman Pangan Kab. Kubu Raya 2012