

[www.kuburaya.go.id](http://www.kuburaya.go.id)

**KECAMATAN  
KUBU  
DALAM  
ANGKA 2015**

<http://kuburaya.kab.bps.go.id>



**BADAN PUSAT STATISTIK**

**KABUPATEN KUBU RAYA**

Jl. Arteri Supadio Km. 19,5 Sungai Raya

Telp. /Fax (0561) 724189 Email. bps6112@gmail.com

KECAMATAN KUBU  
DALAM ANGKA

*Kubu District  
In Figures*

2015



## KECAMATAN KUBU DALAM ANGKA 2015

*Kubu District In Figures 2015*

Katalog BPS/ BPS Catalogue : 1102001.6112.030  
ISSN :  
Nomor Publikasi/ Publication Number :  
  
Ukuran Buku/ Book Size : 16,50 cm x 21.50 cm  
Jumlah Halaman/ Number of Pages : 89 Halaman/ Pages

Naskah / Manuscript :

BPS Kabupaten Kubu Raya

BPS-Statistics of Kubu Raya Regency

Gambar Kulit/ Cover Design

Seksi Integrasi Pengolahan dan Diseminasi Statistik

Processing Integration and Statistical Disemination Section

Diterbitkan oleh / Published by :

BPS Kabupaten Kubu Raya

BPS-Statistics of Kubu Raya Regency

Dicetak oleh / Printed by :

Boleh dikutip dengan menyebut sumbernya

May be cited with reference to the source



## KATA SAMBUTAN

Puji syukur kita panjatkan kehadiran Tuhan Yang Maha Esa atas terbitnya publikasi Kecamatan Kubu Dalam Angka 2015 yang berisi tentang hasil kompilasi data primer dan sekunder mengenai Kecamatan Kubu. Informasi yang disajikan dalam publikasi ini sangat bermanfaat, tidak hanya bagi instansi pemerintah saja, tetapi dapat juga digunakan oleh semua pihak yang memerlukan, seperti institusi/lembaga swasta, peneliti, mahasiswa dan masyarakat.

Melalui publikasi ini akan diperoleh informasi lengkap tentang perkembangan dan hasil kegiatan pembangunan yang telah dilaksanakan dikecamatan, serta sebagai dasar dalam melakukan evaluasi dan menentukan kebijakan/perencanaan pembangunan daerah khususnya diwilayah kecamatan.

Kepada semua Badan, Dinas, Kantor dan Lembaga Pemerintah maupun Swasta serta semua pihak yang telah membantu dalam menyusun publikasi ini saya ucapkan terimakasih dan semoga kerjasama yang telah terjalin baik selama ini dapat ditingkatkan di tahun mendatang.

Kubu, Oktober 2015

CAMAT KUBU,

Rustam Efendi, S.IP

## KATA PENGANTAR

Dengan memanjatkan puji syukur kehadiran Tuhan Yang Maha Esa, publikasi Kecamatan Kubu Dalam Angka 2015 dapat diterbitkan.

Penerbitan publikasi Kecamatan Kubu Dalam Angka 2015 merupakan kelanjutan dari publikasi tahun sebelumnya. Data yang disajikan dalam publikasi ini meliputi data yang dihimpun secara langsung maupun data dari laporan Instansi/Dinas/Lembaga Pemerintah dalam wilayah Kecamatan Kubu.

Dalam kesempatan ini kami menyampaikan ucapan terima kasih kepada semua pihak yang telah membantu dalam penyusunan publikasi ini, terutama kami sampaikan kepada :

1. Kepala Badan Pusat Statistik Kabupaten Kubu Raya beserta staf.
2. Camat Kubu beserta staf.

Kami menyadari bahwa publikasi ini masih belum sempurna. Oleh karena itu kritik dan saran yang membangun dari para pemakai data sangat kami harapkan guna perbaikan dalam penerbitan publikasi ini selanjutnya. Semoga publikasi yang sederhana ini dapat bermanfaat bagi konsumen data. Demikian atas perhatiannya diucapkan terima kasih.

Kubu, Oktober 2015  
Koordinator Statistik Kecamatan  
Kubu,

CYNTHIA IKA DAMASHINTA, S.ST  
NIP. 19880105 200912 2 003

# VISI dan MISI

## ➤ *Visi*

Pelopop data statistik terpercaya untuk semua

## ➤ *Misi*

1. Memperkuat landasan konstitusional dan operasional lembaga statistik untuk penyelenggaraan statistik yang efektif dan efisien.
2. Menciptakan insan statistik yang kompeten dan profesional, didukung pemanfaatan teknologi informasi mutakhir untuk kemajuan perstatistikan Indonesia.
3. Meningkatkan penerapan standar klasifikasi, konsep dan definisi, pengukuran, dan kode etik statistik yang bersifat universal dalam setiap penyelenggaraan statistik.
4. Meningkatkan kualitas pelayanan informasi statistik bagi semua pihak.
5. Meningkatkan koordinasi, integrasi, dan sinkronisasi kegiatan statistik yang diselenggarakan pemerintah dan swasta, dalam kerangka Sistem Statistik Nasional (SSN) yang efektif dan efisien.

## DAFTAR ISI



Peta Administrasi .....	iii
Kata Sambutan .....	iv
Kata Pengantar .....	v
Visi / Misi BPS .....	vi
Daftar Isi .....	vii
Daftar Tabel .....	viii
Daftar Grafik .....	xiii
Bab 1. Geografi dan Iklim .....	1 – 5
Bab 2. Pemerintahan .....	6 – 9
Bab 3. Penduduk .....	10 – 35
Bab 4. Sosial .....	36 – 57
Bab 5. Pertanian .....	58 – 69
Bab 6. Listrik, Perdagangan, dan Koperasi .....	70 – 72
Bab 7. Transportasi dan Komunikasi .....	73 – 76
Bab 8. Perbandingan Regional .....	77 - 89



## DAFTAR TABEL

<i>No Tabel</i>	<i>Judul Tabel</i>	
1.1	Batas Wilayah Kecamatan Kubu Menurut Arah Mata Angin .....	2
1.2	Jarak Desa Ke Ibu Kota Kecamatan di Kecamatan Kubu Tahun 2015 .....	3
1.3	Jumlah Curah Hujan dan Hari Hujan di Kecamatan Kubu Tahun 2015 .....	4
1.4	Luas Wilayah Menurut Jenis Penggunaan Tanah di Kecamatan Kubu Tahun 2008 (Km <sup>2</sup> ) .....	5
2.1	Nama-nama Camat Yang Pernah/Masih Bertugas di Kecamatan Kubu .....	7
2.2	Banyaknya Satuan Lingkungan Dusun, RW dan RT di Kecamatan Kubu Tahun 2008 .....	8
2.3	Pegawai Negeri Sipil Menurut Golongan di Kecamatan Kubu Tahun 2015 .....	9
3.1	Penduduk Menurut Jenis Kelamin di Kecamatan Kubu Tahun 2015 .....	11
3.2	Sex Rasio Penduduk di Kecamatan Kubu Tahun 2015 .....	12
3.3	Kepadatan Penduduk di Kecamatan Kubu Tahun 2015 .....	13
3.4	Penduduk Menurut Kewarganegaraan di Kecamatan Kubu Tahun 2015 .....	14
3.5	Rata – rata Penduduk Per Rumah Tangga di Kecamatan Kubu Tahun 2015 .....	15
3.6	Penduduk di Kecamatan Kubu Tahun 2015 Dirinci Menurut Kelompok Umur dan Jenis Kelamin .....	16
3.7	Penduduk di Desa Dabung Tahun 2010 Dirinci Menurut Kelompok Umur dan Jenis Kelamin .....	17
3.8	Penduduk di Desa Kubu Tahun 2010 Dirinci Menurut Kelompok Umur dan Jenis Kelamin .....	18



3.9	Penduduk di Desa Sungai Terus Tahun 2010 Dirinci Menurut Kelompok Umur dan Jenis Kelamin	19
3.10	Penduduk di Desa Teluk Nangka Tahun 2010 Dirinci Menurut Kelompok Umur dan Jenis Kelamin	20
3.11	Penduduk di Desa Jangkang I Tahun 2010 Dirinci Menurut Kelompok Umur dan Jenis Kelamin	21
3.12	Penduduk di Desa Jangkang II Tahun 2010 Dirinci Menurut Kelompok Umur dan Jenis Kelamin	22
3.13	Penduduk di Desa Pinang Dalam Tahun 2010 Dirinci Menurut Kelompok Umur dan Jenis Kelamin	23
3.14	Penduduk di Desa Kampung Baru Tahun 2010 Dirinci Menurut Kelompok Umur dan Jenis Kelamin	24
3.15	Penduduk di Desa Olak Olak Kubu Tahun 2010 Dirinci Menurut Kelompok Umur dan Jenis Kelamin	25
3.16	Penduduk di Desa Pelita Jaya Tahun 2010 Dirinci Menurut Kelompok Umur dan Jenis Kelamin	26
3.17	Penduduk di Desa Seruat III Tahun 2010 Dirinci Menurut Kelompok Umur dan Jenis Kelamin	27
3.18	Penduduk di Desa Seruat II Tahun 2010 Dirinci Menurut Kelompok Umur dan Jenis Kelamin	28
3.19	Penduduk di Desa Sungai Selamat Tahun 2010 Dirinci Menurut Kelompok Umur dan Jenis Kelamin	29
3.20	Penduduk di Desa Ambawang Tahun 2010 Dirinci Menurut Kelompok Umur dan Jenis Kelamin	30



3.21	Penduduk di Desa Air Putih Tahun 2010 Dirinci Menurut Kelompok Umur dan Jenis Kelamin .....	31
3.22	Penduduk di Desa Ungai Pinang Luar Tahun 2010 Dirinci Menurut Kelompok Umur dan Jenis Kelamin .....	32
3.23	Penduduk di Desa Sungai Memban Tahun 2010 Dirinci Menurut Kelompok Umur dan Jenis Kelamin .....	33
3.24	Penduduk di Desa Sepakat Baru Tahun 2010 Dirinci Menurut Kelompok Umur dan Jenis Kelamin .....	34
3.25	Penduduk di Desa Mengkalang Tahun 2010 Dirinci Menurut Kelompok Umur dan Jenis Kelamin .....	35
4.1.1	Jumlah Gedung, Sekolah, Kelas, Guru dan Murid TK di Kecamatan Kubu Tahun 2015 .....	37
4.1.2	Jumlah Gedung, Sekolah, Kelas, Guru dan Murid SD di Kecamatan Kubu Tahun 2015 .....	38
4.1.3	Jumlah Gedung, Sekolah, Kelas, Guru dan Murid SLTP di Kecamatan Kubu Tahun 2015 .....	39
4.1.4	Jumlah Gedung, Sekolah, Kelas, Guru dan Murid SLTA di Kecamatan Kubu Tahun 2015 .....	40
4.1.5	Jumlah Sekolah Menurut Jenisnya di Kecamatan Kubu Tahun 2015 .....	41
4.1.6	Jumlah Sekolah Menurut Statusnya Kecamatan Kubu Tahun 2015 .....	42-43
4.1.7	Banyaknya Madrasah Menurut Jenjangnya di kecamatan Kubu Tahun 2015 .....	44
4.1.8	Jumlah Gedung, Sekolah, Kelas, Guru dan Murid MI di Kecamatan Kubu Tahun 2015 .....	45
4.1.9	Jumlah Gedung, Sekolah, Kelas, Guru dan Murid MTs di Kecamatan Kubu Tahun 2015 .....	46




4.1.10	Jumlah Gedung, Sekolah, Kelas, Guru dan Murid MA di Kecamatan Kubu Tahun 2015 .....	47
4.2.1	Tenaga Kesehatan Menurut Jenisnya di Kecamatan Kubu Tahun 2015 .....	48
4.2.2	Fasilitas Kesehatan Menurut Jenisnya di Kecamatan Kubu tahun 2015 .....	49-50
4.2.3	Jumlah Kunjungan Pasien Pada Puskesmas di Kecamatan Kubu tahun 2015.....	51
4.2.4	Penduduk Yang di Imunisasi Menurut Jenisnya di Kecamatan Kubu Tahun 2015 .....	52-54
4.2.5	Jumlah Posyandu, Polindes dan Poskesdes Menurut Desa di Kecamatan Kubu Tahun 2015 .....	55
4.3.1	Tempat Ibadah Menurut Jenisnya di kecamatan Kubu Tahun 2015 .....	56-57
5.1.1	Luas Penggunaan Lahan di Kecamatan Kubu Tahun 2010-2015 (Ha) .....	59
5.1.2	Luas Panen/Produksi Tanaman Padi dan Palawija di Kecamatan Kubu Tahun 2015 .....	60
5.1.3	Luas Tanam dan Luas Panen Padi di Kecamatan Kubu Tahun 2003 - 2015 (Ha) .....	61
5.1.4	Luas Tanam dan Luas Panen Palawija di Kecamatan Kubu Tahun 2015 (Ha) .....	62
5.1.5	Luas Panen dan Produksi Sayuran dan Buah-buahan Semusim di Kecamatan Kubu Tahun 2015 .....	63
5.1.6	Luas Panen dan Produksi Tanaman Buah- buahan dan Sayuran Tahunan di Kecamatan Kubu Tahun 2015 .....	64
5.1.7	Luas Tanaman dan Produksi Perkebunan Menurut Jenisnya di Kecamatan Kubu Tahun 2011 – 2015 .....	65
5.2.1	Luas Kawasan Hutan Menurut Jenisnya di Kecamatan Kubu Tahun 2015 (Ha) .....	66
5.3.1	Jumlah Ternak Menurut Jenisnya di kecamatan Kubu Tahun 2015 (Ekor) .....	67



5.3.2	Jumlah Unggas Menurut Jenisnya di Kecamatan Kubu Tahun 2015 (Ekor) .....	68
5.3.3	Banyaknya Alat Penangkapan Menurut Jenisnya di Kecamatan Kubu Tahun 2011 – 2015 .....	69
6.1	Perusahaan Perdagangan yang Memiliki Izin di Kecamatan Kubu Tahun 2015 .....	71
6.2	Koperasi Menurut Jenisnya di Kecamatan Kubu Tahun 2015.....	72
7.1	Panjang Jalan Menurut Jenis Permukaan di Kecamatan Kubu Tahun 2015 (Km) .....	74
7.2	Banyak Surat Yang Dikirim dan Diterima Pada Kantor Pos Kubu Tahun 2009 .....	75-76
8.1	Kepadatan Penduduk Perkecamatan di Kabupaten Kubu Raya Tahun 2015 .....	78
8.2	Banyaknya Satuan Lingkungan Setempat Perkecamatan di Kabupaten Kubu Raya 2015 .....	79
8.3	Jenis Penggunaan Lahan Perkecamatan Di Kabupaten Kubu Raya Tahun 2015 (Ha) .....	80
8.4	Luas Panen, Rata-Rata Produksi & Produksi Padi Perkecamatan di Kabupaten Kubu Raya 2015 ....	81-83
8.5	Luas Panen, Rata-Rata Produksi & Produksi Palawija Perkecamatan di Kabupaten Kubu Raya Tahun 2015 ..	84-89

## DAFTAR GRAFIK

No Grafik	Judul Grafik	
1.	Persentase Luas Penggunaan Lahan di Kecamatan Kubu Tahun 2015 .....	1
2.	Jumlah Pegawai Negeri Sipil Menurut Jenis Kelamin di Kecamatan Kubu Tahun 2007-2015 .....	6
3.	Jumlah Penduduk Menurut Jenis Kelamin di Kecamatan Kubu Tahun 2008-2015 .....	11
4.	Jumlah Kunjungan Pasien Pada Puskesmas di Kecamatan Kubu Tahun 2007-2015 .....	36
5.	Luas Panen dan Produksi Padi di Kecamatan Kubu Tahun 2015 .....	58
6.	Banyaknya Koperasi menurut Jenisnya di Kecamatan Kubu Tahun 2015 .....	70
7.	Panjang Jalan menurut Jenis Permukaan di Kecamatan Kubu Tahun 2015 .....	73
8.	Luas Wilayah Kecamatan di Kabupaten Kubu Raya Tahun 2015 .....	77

## BAB 1

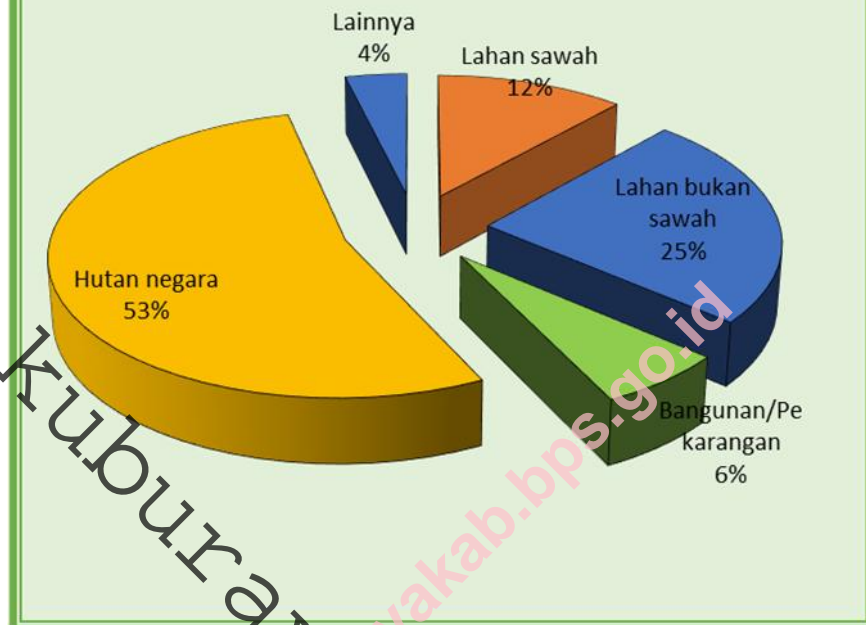
### GEOGRAFI



Kecamatan Kubu  
Dalam Angka 2015

[www.kuburayakab.bps.go.id](http://kuburayakab.bps.go.id)

**Grafik 1. Persentase Luas Penggunaan Lahan di Kecamatan Kubu Tahun 2013**





**Tabel : 1.1**  
**Batas Wilayah Kecamatan Kubu**  
**Menurut Arah Mata Angin**

No.	Arah Mata Angin	Berbatasan
(1)	(2)	(3)
1.	Utara	Kecamatan Rasau Jaya
2.	Selatan	Kecamatan Batu Ampar
3.	Barat	Kecamatan Teluk Pakedai
4.	Timur	Kecamatan Terentang

Sumber : Kantor Camat

**Tabel : 1.2**  
**Jarak Desa Ke Ibu Kota Kecamatan**  
**di Kecamatan Kubu Tahun 2014**

No.	Desa	Jalan Darat ( Km )	Jalan Air (Km)
(1)	(2)	(3)	(4)
1.	Dabung	20	25
2.	Kubu	-	-
3.	Sungai Terus	5	-
4.	Teluk Nangka	3	-
5.	Jangkang I	19	-
6.	Jangkang II	7	-
7.	Pinang Dalam	25	20
8.	Kampung Baru	18	18
9.	Olak-Olak Kubu	5	4
10.	Palita Jaya	8	9
11.	Seruat III	33	47
12.	Seruat II	40	45
13.	Sungai Selamat	29	30
14.	Ambawang	22	26
15.	Air Putih	15	12
16.	Pinang Luar	40	40
17.	Bemban	22	24
18.	Sepakat Baru	48	42
19.	Mengkalang	52	42
20.	Mengkalang Jambu	62	48

**Sumber : Kantor Camat**

**Tabel : 1.3**  
**Jumlah Curah Hujan dan Hari Hujan**  
**di Kecamatan Kubu Tahun 2014**

No.	Bulan	Curah Hujan (Milimeter)	Hari Hujan
(1)	(2)	(3)	(4)
1.	Januari	96	5
2.	Pebruari	-	-
3.	Maret	139	7
4.	April	135	11
5.	M e I	193	13
6.	Juni	144	11
7.	Juli	32	3
8.	Agustus	253	15
9.	September	192	9
10.	Oktober	180	10
11.	Nopember	291	21
12.	Desember	187	
<b>Rata-rata</b>			
	<b>2014</b>	<b>154</b>	<b>10</b>
	2013	219	14
	2012	266	15
	2011	205	13
	2010	266	17
	2009	199	10

**Sumber : Dinas Pertanian Kecamatan**

**Tabel : 1.4 Luas Wilayah Menurut Jenis Penggunaan Lahan di Kecamatan Kubu 2010-2014 (Km2)**

No.	Jenis Lahan	T a h u n				
		2010	2011	2012	2013	2014
(1)	(2)	(3)	(4)	(5)	(6)	(7)
1.	Lahan Sawah	118,00	141,50	141,50	141,50	
2.	Lahan Bukan Sawah	321,40	297,90	297,90	297,90	
3.	Bangunan/ Pekarangan	78,00	78,00	78,00	78,00	
4.	Hutan Negara	648,00	648,00	648,00	648,00	
5.	Lainnya	46,20	46,20	46,20	46,20	
Jumlah		1.211,60	1.211,60	1.211,60	1.211,60	1.211,60

Sumber : Statistik Penggunaan Lahan Kab. Kubu Raya 2015

## BAB 2

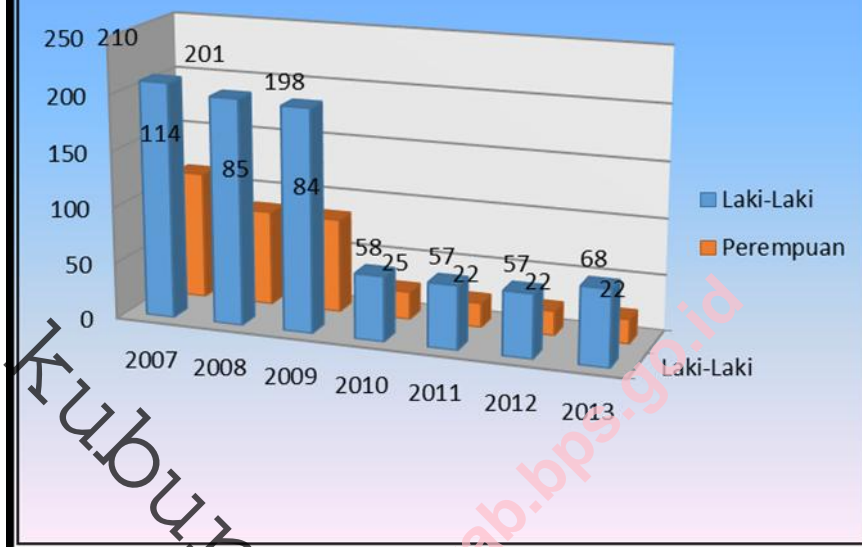
### PEMERINTAHAN



Kecamatan Kubu  
Dalam Angka 2015

[www.kuburayakab.bps.go.id](http://www.kuburayakab.bps.go.id)

**Grafik 2. Jumlah Pegawai Negeri Sipil Menurut Jenis Kelamin di Kecamatan Kubu Tahun 2007-2013**



Tabel : 2.1

**Nama-nama Camat Yang Pernah/Masih  
Bertugas di Kecamatan Kubu**

No.	Nama	Periode Tahun
(1)	(2)	(3)
1.	M.Gudang H.Zubir	1950-1958
2.	M.Ismail Saidi	1958-1966
3.	Usman Akat	1966-1970
4.	Djamaludin Simpong	1970-1973
5.	A.Karim H.Yacob	1973-1975
6.	Paulus Bagong,BA	1975-1979
7.	Haji Soekardi	1979-1984
8.	A.Habib Salim,BA	1984-1995
9.	Drs.Syafruddin HM	1995-2000
10.	Drs.Suronto	2000-2002
11.	Drs. Ahmad Alaydroes	2002-2007
12.	Effendi, SH	2007-2008
13.	Heri Subandi, S.Sos	2008-2009
14.	Pardjo Sudiono, S.Sos	2009-2010
15.	Effendi, SH	2010-2012
16.	Drs. Hakiman, M.Si	2012- 2015
17.	Drs. Rustam Efendi, S.Ip	2015- ...

**Sumber : Kantor Camat**

**Tabel : 2.2**  
**Banyaknya Satuan Lingkungan Dusun, RW dan RT**  
**di Kecamatan Kubu Tahun 2014**

No.	Desa	Dusun	Rukun Warga (RW)	Rukun Tetangga (RT)
(1)	(2)	(3)	(4)	(5)
1.	Dabung	3	6	12
2.	Kubu	8	16	36
3.	Sungai Terus	3	5	11
4.	Teluk Nangka	5	9	21
5.	Jangkang I	3	6	13
6.	Jangkang II	4	8	20
7.	Pinang Dalam	3	5	10
8.	Kampung Baru	5	10	20
9.	Olak-Olak Kubu	5	10	32
10.	Pelita Jaya	2	4	9
11.	Seruati III	4	4	10
12.	Seruati II	4	4	11
13.	Sungai Selamat	1	2	6
14.	Ambawang	4	12	25
15.	Air Putih	5	5	19
16.	Pinang Luar	4	8	19
17.	Bemban	4	6	14
18.	Sepakat Baru	1	2	4
19.	Mengkalang	2	4	9
20.	Mengkalang Jambu	2	2	4
<b>2014</b>		<b>71</b>	<b>128</b>	<b>306</b>
2013		71	125	296
2012		72	143	313
2011		70	142	300

**Sumber : Kantor Camat**



**Tabel : 2.3**  
**Pegawai Negeri Sipil Menurut Golongan**  
**di Kecamatan Kubu Tahun 2014**

No.	Dinas/Instansi	Laki-laki				Perempuan				Jumlah
		I	II	III	IV	I	II	III	IV	
(1)	(2)	(3)	(4)	(5)	(6)	(7)	(8)	(9)	(10)	(11)
1.	Kantor Camat	4	4	8	1	-	2	-	-	19
2.	Pertanian (BPP)	-	3	6	-	-	-	1	-	10
3.	BPS	-	-	-	-	-	-	-	-	-
4.	Puskesmas Kubu	-	4	6	-	-	-	6	-	16
5.	PT. Pos Indonesia	-	1	-	-	-	-	-	-	1
6.	UPT.Dinas Pend.	-	4	2	5	-	-	1	-	12
7.	Guru TK / SD	-	-	-	-	-	-	-	-	-
8.	KUA	-	-	2	-	-	-	-	-	2
9.	PLN	-	-	-	-	-	-	-	-	-
10.	SDP	-	1	-	-	-	-	-	-	1
11.	Puskesmas Air Putih	1	2	5	-	-	7	2	-	17
<b>2014</b>		<b>5</b>	<b>19</b>	<b>29</b>	<b>6</b>	<b>-</b>	<b>9</b>	<b>10</b>	<b>-</b>	<b>78</b>
2013		5	22	22	9	-	14	8	-	80
2012		5	22	21	9	-	14	8	-	79
2011		5	22	21	9	-	14	8	-	79
2010		5	24	20	9	-	15	10	-	83
2009		-	51	73	74	-	44	29	11	282

Sumber : Instansi masing-masing

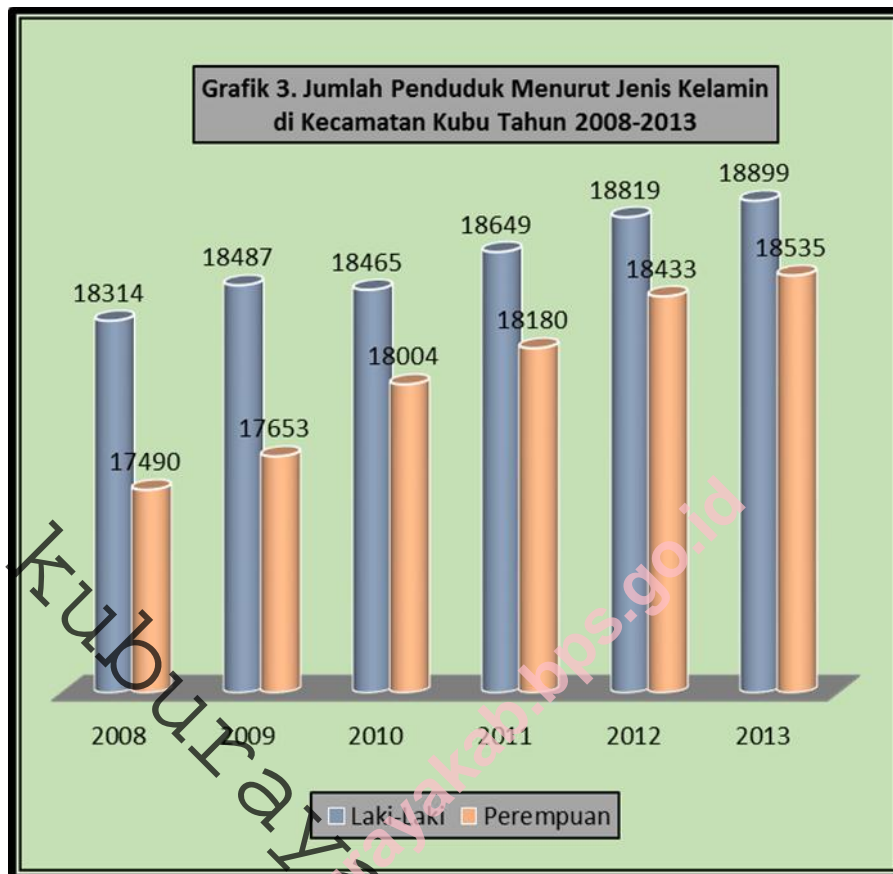
## BAB 3

### PENDUDUK



Kecamatan Kubu  
Dalam Angka 2015

<http://kuburayakab.bps.go.id>



**Tabel : 3.1**  
**Penduduk Menurut Jenis Kelamin**  
**di Kecamatan Kubu Tahun 2014**

No.	Desa	Laki-laki	Perempuan	Jumlah
(1)	(2)	(3)	(4)	(5)
1.	Dabung	1.243	1.127	2.370
2.	Kubu	2.652	2.626	5.278
3.	Sungai Terus	504	486	990
4.	Teluk Nangka	1.496	1.519	3.015
5.	Jangkang I	619	571	1.190
6.	Jangkang II	672	661	1.333
7.	Pinang Dalam	672	664	1.336
8.	Kampung Baru	1.046	989	2.035
9.	Olak-Olak Kubu	1.859	1.812	3.671
10.	Pelita Jaya	358	380	738
11.	Seruat III	780	771	1.551
12.	Seruat II	823	890	1.713
13.	Sungai Selamat	283	322	605
14.	Ambawang	1.212	1.133	2.345
15.	Air Putih	1.462	1.340	2.802
16.	Pinang Luar	1.002	1.011	2.013
17.	Bemban	1.444	1.440	2.884
18.	Sepakat Baru	270	283	553
19.	Mengkalang	643	576	1.219
20.	Mengkalang Jambu	227	238	465
<b>2014</b>		<b>18.267</b>	<b>18.839</b>	<b>38.106</b>
2013		18.899	18.535	37.434
2012		18.819	18.433	37.252
2011		18.649	18.180	36.829
2010		18.465	18.004	36.469

**Sumber : BPS Kabupaten Kubu Raya**

**Tabel : 3.2**  
**Sex Rasio Penduduk**  
**di Kecamatan Kubu Tahun 2014**

No.	Desa	Laki-laki	Perempuan	Sex Rasio
(1)	(2)	(3)	(4)	(5)
1.	Dabung	1.243	1.127	110
2.	Kubu	2.652	2.626	101
3.	Sungai Terus	504	486	104
4.	Teluk Nangka	1.496	1.519	98
5.	Jangkang I	619	571	108
6.	Jangkang II	672	661	102
7.	Pinang Dalam	672	664	101
8.	Kampung Baru	1.046	989	106
9.	Olak-Olak Kubu	1.859	1.812	103
10.	Pelita Jaya	358	380	94
11.	Seruat III	780	771	101
12.	Seruat II	823	890	92
13.	Sungai Selamat	283	322	88
14.	Ambawang	1.212	1.133	107
15.	Air Putih	1.462	1.340	109
16.	Pinang Luar	1.002	1.011	99
17.	Bemban	1.444	1.440	100
18.	Sepakat Baru	270	283	95
19.	Mengkalang	643	576	112
20.	Mengkalang Jambu	227	238	95
<b>2014</b>		<b>19.267</b>	<b>18.839</b>	<b>102</b>
2013		18.899	18.535	102
2012		18.819	18.433	102
2011		18.649	18.180	103
2010		18.465	18.004	103

**Sumber : BPS Kabupaten Kubu Raya**

**Tabel : 3.3**  
**Kepadatan Penduduk**  
**di Kecamatan Kubu Tahun 2014**

No.	Desa	Jumlah Penduduk	Luas Desa (Km <sup>2</sup> )	Kepadatan Per Km <sup>2</sup>
(1)	(2)	(3)	(4)	(5)
1	Dabung	2.370	166	14
2	Kubu	5.278	234,08	23
3	Sungai Terus	990	17,5	57
4	Teluk Nangka	3.015	23,5	128
5	Jangkang I	1.190	19,06	62
6	Jangkang II	1.333	12,5	107
7	Pinang Dalam	1.336	17,71	75
8	Kampung Baru	2.035	26,5	77
9	Olak-Olak Kubu	3.671	159,89	23
10	Pelita Jaya	738	13,71	54
11	Seruat III	1.551	93	17
12	Seruat II	1.713	77,5	22
13	Sungai Selamat	605	10	61
14	Ambawang	2.345	55	43
15	Air Putih	2.802	22,91	122
16	Pinang Luar	2.013	22,24	91
17	Bemban	2.884	160	18
18	Sepakat Baru	553	15	37
19	Mengkalang	1.219	32,5	38
20	Mengkalang Jambu	465	33	14
<b>2014</b>		<b>38.106</b>	<b>1.211,60</b>	<b>31</b>
2013		37.434	1.211,60	31
2012		37.252	1.211,60	31
2011		36.829	1.211,60	30
2010		36.469	1.211,60	30

Sumber : BPS Kabupaten Kubu Raya

**Tabel : 3.4**  
**Penduduk Menurut Kewarganegaraan**  
**di Kecamatan Kubu Tahun 2014**

No.	Desa	WNI	WNA	Jumlah
(1)	(2)	(3)	(4)	(5)
1.	Dabung	2.370	-	2.370
2.	Kubu	5.278	-	5.278
3.	Sungai Terus	990	-	990
4.	Teluk Nangka	3.015	-	3.015
5.	Jangkang I	1.190	-	1.190
6.	Jangkang II	1.333	-	1.333
7.	Pinang Dalam	1.336	-	1.336
8.	Kampung Baru	2.035	-	2.035
9.	Olak-Olak Kubu	3.671	-	3.671
10.	Pelita Jaya	738	-	738
11.	Seruat III	1.551	-	1.551
12.	Seruat II	1.713	-	1.713
13.	Sungai Selamat	605	-	605
14.	Ambawang	2.345	-	2.345
15.	Air Putih	2.802	-	2.802
16.	Pinang Luar	2.013	-	2.013
17.	Bemban	2.884	-	2.884
18.	Sepakat Baru	553	-	553
19.	Mengkalang	1.219	-	1.219
20.	Mengkalang Jambu	465	-	465
<b>2014</b>		<b>38.106</b>	-	<b>38.106</b>
2013		37.434	-	37.434
2012		37.252	-	37.252
2011		36.829	-	36.829
2010		36.140	-	36.140

**Sumber : BPS Kabupaten Kubu Raya**

**Tabel : 3.5**  
**Rata-rata Penduduk Per Rumah Tangga**  
**di Kecamatan Kubu Tahun 2013**

No.	Desa	Jumlah Penduduk	Jumlah Rumahtangga	Rata-rata Penduduk/Ruta
(1)	(2)	(3)	(4)	(5)
1.	Dabung	2.370	548	4
2.	Kubu	5.278	1.218	4
3.	Sungai Terus	990	246	4
4.	Teluk Nangka	3.015	764	4
5.	Jangkang I	1.190	309	4
6.	Jangkang II	1.333	311	4
7.	Pinang Dalam	1.336	357	4
8.	Kampung Baru	2.035	488	4
9.	Olak-Olak Kubu	3.671	957	4
10.	Pelita Jaya	738	157	5
11.	Seruak III	1.551	299	5
12.	Seruak II	1.713	347	5
13.	Sungai Selamat	605	140	4
14.	Ambawang	2.345	516	5
15.	Air Putih	2.802	693	4
16.	Pinang Luar	2.013	508	4
17.	Bemban	2.884	615	5
18.	Sepakat Baru	553	107	5
19.	Mengkalang	1.219	244	5
20.	Mengkalang Jambu	465	90	5
<b>2014</b>		<b>38.106</b>	<b>8.914</b>	<b>4</b>
2013		37.434	8.754	4
2012		37.252	8.714	4
2011		36.829	8.615	4
2010		36.469	8.531	4

Sumber : BPS Kab. Kubu Raya



**Tabel : 3.6**  
**Penduduk di Kecamatan Kubu Tahun 2014**  
**Dirinci menurut Kelompok Umur dan Jenis Kelamin**

No.	Kelompok Umur	Laki-Laki	Perempuan	Jumlah
(1)	(2)	(3)	(4)	(5)
1	0-4	1.922	1.895	3.817
2	5-9	2.066	2.026	4.092
3	10-14	2.014	1.990	4.004
4	15-19	1.788	1.634	3.422
5	20-24	1.456	1.479	2.935
6	25-29	1.505	1.493	2.998
7	30-34	1.447	1.524	2.971
8	35-39	1.390	1.455	2.845
9	40-44	1.349	1.247	2.596
10	45-49	1.090	1.039	2.129
11	50-54	920	916	1.836
12	55-59	734	685	1.419
13	60-64	589	504	1.093
14	65-69	393	349	742
15	70-74	292	298	590
16	75+	312	305	617
<b>2014</b>		<b>19.267</b>	<b>18.839</b>	<b>38.106</b>

Sumber : BPS Kab. Kubu Raya

**Tabel : 3.7**  
**Penduduk di Desa Dabung Tahun 2010**  
**Dirinci menurut Kelompok Umur dan Jenis Kelamin**

No.	Kelompok Umur	Laki-Laki	Perempuan	Jumlah
(1)	(2)	(3)	(4)	(5)
1	0-4	158	143	301
2	5-9	147	114	261
3	10-14	127	107	234
4	15-19	96	86	182
5	20-24	74	92	166
6	25-29	88	103	191
7	30-34	100	95	195
8	35-39	95	104	199
9	40-44	92	79	171
10	45-49	65	41	106
11	50-54	48	39	87
12	55-59	33	26	59
13	60-64	32	17	49
14	65+	36	33	69
2010		1.191	1.079	2.270

Sumber : BPS Kab. Kubu Raya

**Tabel : 3.8**  
**Penduduk di Desa Kubu Tahun 2010**  
**Dirinci menurut Kelompok Umur dan Jenis Kelamin**

No.	Kelompok Umur	Laki-Laki	Perempuan	Jumlah
(1)	(2)	(3)	(4)	(5)
1	0-4	260	229	489
2	5-9	299	277	576
3	10-14	258	268	526
4	15-19	251	249	500
5	20-24	185	194	379
6	25-29	215	229	444
7	30-34	202	205	407
8	35-39	198	186	384
9	40-44	169	145	314
10	45-49	135	151	286
11	50-54	124	133	257
12	55-59	112	87	199
13	60-64	70	62	132
14	65+	95	125	220
<b>2010</b>		<b>2.573</b>	<b>2.540</b>	<b>5.113</b>

Sumber : BPS Kab. Kubu Raya

**Tabel : 3.9**  
**Penduduk di Desa Sungai Terus Tahun 2010**  
**Dirinci menurut Kelompok Umur dan Jenis Kelamin**

No.	Kelompok Umur	Laki-Laki	Perempuan	Jumlah
(1)	(2)	(3)	(4)	(5)
1	0-4	43	50	93
2	5-9	56	55	111
3	10-14	43	46	89
4	15-19	47	33	80
5	20-24	36	29	65
6	25-29	35	41	76
7	30-34	28	35	63
8	35-39	34	40	74
9	40-44	36	22	58
10	45-49	24	24	48
11	50-54	18	31	49
12	55-59	26	20	46
13	60-64	18	18	36
14	65+	37	17	54
<b>2010</b>		<b>481</b>	<b>461</b>	<b>942</b>

Sumber : BPS Kab. Kubu Raya

**Tabel : 3.10**  
**Penduduk di Desa Teluk Nangka Tahun 2010**  
**Dirinci menurut Kelompok Umur dan Jenis Kelamin**

No.	Kelompok Umur	Laki-Laki	Perempuan	Jumlah
(1)	(2)	(3)	(4)	(5)
1	0-4	155	138	293
2	5-9	159	159	318
3	10-14	144	161	305
4	15-19	94	110	204
5	20-24	74	92	166
6	25-29	111	115	226
7	30-34	113	130	243
8	35-39	99	110	209
9	40-44	101	96	197
10	45-49	95	88	183
11	50-54	76	71	147
12	55-59	37	49	86
13	60-64	57	49	106
14	65+	131	97	228
<b>2010</b>		<b>1.446</b>	<b>1.465</b>	<b>2.911</b>

Sumber : BPS Kab. Kubu Raya

**Tabel : 3.11**  
**Penduduk di Desa Jangkang I Tahun 2010**  
**Dirinci menurut Kelompok Umur dan Jenis Kelamin**

No.	Kelompok Umur	Laki-Laki	Perempuan	Jumlah
(1)	(2)	(3)	(4)	(5)
1	0-4	63	46	109
2	5-9	56	53	109
3	10-14	58	55	113
4	15-19	40	35	75
5	20-24	42	43	85
6	25-29	49	50	99
7	30-34	45	44	89
8	35-39	49	46	95
9	40-44	49	24	73
10	45-49	26	37	63
11	50-54	24	37	61
12	55-59	29	28	57
13	60-64	25	21	46
14	65+	37	27	64
<b>2010</b>		<b>592</b>	<b>546</b>	<b>1.138</b>

Sumber : BPS Kab. Kubu Raya

**Tabel : 3.12**  
**Penduduk di Desa Jangkang II Tahun 2010**  
**Dirinci menurut Kelompok Umur dan Jenis Kelamin**

No.	Kelompok Umur	Laki-Laki	Perempuan	Jumlah
(1)	(2)	(3)	(4)	(5)
1	0-4	71	58	129
2	5-9	66	72	138
3	10-14	55	77	132
4	15-19	65	66	131
5	20-24	48	51	99
6	25-29	51	44	95
7	30-34	45	44	89
8	35-39	37	50	87
9	40-44	45	44	89
10	45-49	46	29	75
11	50-54	29	26	55
12	55-59	28	25	53
13	60-64	25	16	41
14	65+	29	25	54
<b>2010</b>		<b>640</b>	<b>627</b>	<b>1.267</b>

Sumber : BPS Kab. Kubu Raya

**Tabel : 3.13**  
**Penduduk di Desa Pinang Dalam Tahun 2010**  
**Dirinci menurut Kelompok Umur dan Jenis Kelamin**

No.	Kelompok Umur	Laki-Laki	Perempuan	Jumlah
(1)	(2)	(3)	(4)	(5)
1	0-4	56	69	125
2	5-9	66	75	141
3	10-14	81	61	142
4	15-19	55	48	103
5	20-24	51	43	94
6	25-29	43	51	94
7	30-34	51	55	106
8	35-39	46	48	94
9	40-44	44	48	92
10	45-49	33	32	65
11	50-54	30	31	61
12	55-59	25	21	46
13	60-64	17	17	34
14	65+	37	27	64
<b>2010</b>		<b>635</b>	<b>626</b>	<b>1.261</b>

Sumber : BPS Kab. Kubu Raya



**Tabel : 3.14**  
**Penduduk di Desa Kampung Baru Tahun 2010**  
**Dirinci menurut Kelompok Umur dan Jenis Kelamin**

No.	Kelompok Umur	Laki-Laki	Perempuan	Jumlah
(1)	(2)	(3)	(4)	(5)
1	0-4	124	102	226
2	5-9	120	113	233
3	10-14	80	90	170
4	15-19	86	84	170
5	20-24	85	88	173
6	25-29	78	87	165
7	30-34	89	69	158
8	35-39	60	54	114
9	40-44	59	62	121
10	45-49	30	48	78
11	50-54	43	43	86
12	55-59	39	22	61
13	60-64	32	17	49
14	65+	35	25	60
<b>2010</b>		<b>960</b>	<b>904</b>	<b>1.864</b>

Sumber : BPS Kab. Kubu Raya

**Tabel : 3.15**  
**Penduduk di Desa Olak Olak Kubu Tahun 2010**  
**Dirinci menurut Kelompok Umur dan Jenis Kelamin**

No.	Kelompok Umur	Laki-Laki	Perempuan	Jumlah
(1)	(2)	(3)	(4)	(5)
1	0-4	161	177	338
2	5-9	178	194	372
3	10-14	214	186	400
4	15-19	161	124	285
5	20-24	111	100	211
6	25-29	133	144	277
7	30-34	125	137	262
8	35-39	140	149	289
9	40-44	131	127	258
10	45-49	113	116	229
11	50-54	101	98	199
12	55-59	72	50	122
13	60-64	53	46	99
14	65+	109	104	213
<b>2010</b>		<b>1.802</b>	<b>1.752</b>	<b>3.554</b>

Sumber : BPS Kab. Kubu Raya

**Tabel : 3.16**  
**Penduduk di Desa Pelita Jaya Tahun 2010**  
**Dirinci menurut Kelompok Umur dan Jenis Kelamin**

No.	Kelompok Umur	Laki-Laki	Perempuan	Jumlah
(1)	(2)	(3)	(4)	(5)
1	0-4	21	34	55
2	5-9	36	52	88
3	10-14	47	49	96
4	15-19	31	38	69
5	20-24	29	29	58
6	25-29	27	19	46
7	30-34	21	32	53
8	35-39	27	22	49
9	40-44	23	27	50
10	45-49	28	18	46
11	50-54	14	15	29
12	55-59	6	9	15
13	60-64	15	5	20
14	65+	8	4	12
<b>2010</b>		<b>333</b>	<b>353</b>	<b>686</b>

Sumber : BPS Kab. Kubu Raya

**Tabel : 3.17**  
**Penduduk di Desa Seruat III Tahun 2010**  
**Dirinci menurut Kelompok Umur dan Jenis Kelamin**

No.	Kelompok Umur	Laki-Laki	Perempuan	Jumlah
(1)	(2)	(3)	(4)	(5)
1	0-4	102	104	206
2	5-9	124	142	266
3	10-14	120	135	255
4	15-19	99	95	194
5	20-24	94	76	170
6	25-29	84	89	173
7	30-34	67	68	135
8	35-39	67	54	121
9	40-44	54	48	102
10	45-49	47	50	97
11	50-54	36	38	74
12	55-59	26	20	46
13	60-64	20	18	38
14	65+	32	33	65
<b>2010</b>		<b>972</b>	<b>970</b>	<b>1.942</b>

Sumber : BPS Kab. Kubu Raya

**Tabel : 3.18**  
**Penduduk di Desa Seruat II Tahun 2010**  
**Dirinci menurut Kelompok Umur dan Jenis Kelamin**

No.	Kelompok Umur	Laki-Laki	Perempuan	Jumlah
(1)	(2)	(3)	(4)	(5)
1	0-4	69	85	154
2	5-9	100	103	203
3	10-14	105	109	214
4	15-19	69	78	147
5	20-24	54	66	120
6	25-29	67	57	124
7	30-34	54	58	112
8	35-39	42	49	91
9	40-44	49	54	103
10	45-49	42	50	92
11	50-54	42	42	84
12	55-59	33	24	57
13	60-64	20	25	45
14	65+	45	54	99
<b>2010</b>		<b>791</b>	<b>854</b>	<b>1.645</b>

Sumber : BPS Kab. Kubu Raya

**Tabel : 3.19**  
**Penduduk di Desa Sungai Selamat Tahun 2010**  
**Dirinci menurut Kelompok Umur dan Jenis Kelamin**

No.	Kelompok Umur	Laki-Laki	Perempuan	Jumlah
(1)	(2)	(3)	(4)	(5)
1	0-4	26	27	53
2	5-9	30	34	64
3	10-14	30	43	73
4	15-19	24	35	59
5	20-24	26	34	60
6	25-29	18	16	34
7	30-34	22	21	43
8	35-39	18	21	39
9	40-44	15	17	32
10	45-49	21	18	39
11	50-54	11	10	21
12	55-59	6	11	17
13	60-64	8	4	12
14	65+	6	6	12
<b>2010</b>		<b>261</b>	<b>297</b>	<b>558</b>

Sumber : BPS Kab. Kubu Raya

**Tabel : 3.20**  
**Penduduk di Desa Ambawang Tahun 2010**  
**Dirinci menurut Kelompok Umur dan Jenis Kelamin**

No.	Kelompok Umur	Laki-Laki	Perempuan	Jumlah
(1)	(2)	(3)	(4)	(5)
1	0-4	107	109	216
2	5-9	141	132	273
3	10-14	129	122	251
4	15-19	113	102	215
5	20-24	116	113	229
6	25-29	115	90	205
7	30-34	67	67	134
8	35-39	84	88	172
9	40-44	77	65	142
10	45-49	58	43	101
11	50-54	48	44	92
12	55-59	40	30	70
13	60-64	25	30	55
14	65+	46	53	99
<b>2010</b>		<b>1.166</b>	<b>1.088</b>	<b>2.254</b>

Sumber : BPS Kab. Kubu Raya

**Tabel : 3.21**  
**Penduduk di Desa Air Putih Tahun 2010**  
**Dirinci menurut Kelompok Umur dan Jenis Kelamin**

No.	Kelompok Umur	Laki-Laki	Perempuan	Jumlah
(1)	(2)	(3)	(4)	(5)
1	0-4	125	118	243
2	5-9	159	123	282
3	10-14	144	122	266
4	15-19	154	132	286
5	20-24	117	112	229
6	25-29	118	129	247
7	30-34	127	103	230
8	35-39	97	104	201
9	40-44	104	91	195
10	45-49	56	62	118
11	50-54	65	50	115
12	55-59	46	49	95
13	60-64	21	32	53
14	65+	76	61	137
<b>2010</b>		<b>1.409</b>	<b>1.288</b>	<b>2.697</b>

Sumber : BPS Kab. Kubu Raya



**Tabel : 3.22**  
**Penduduk di Desa Sungai Pinang Luar Tahun 2010**  
**Dirinci menurut Kelompok Umur dan Jenis Kelamin**

No.	Kelompok Umur	Laki-Laki	Perempuan	Jumlah
(1)	(2)	(3)	(4)	(5)
1	0-4	105	97	202
2	5-9	100	97	197
3	10-14	102	97	199
4	15-19	84	69	153
5	20-24	67	72	139
6	25-29	82	78	160
7	30-34	62	83	145
8	35-39	61	80	141
9	40-44	86	86	172
10	45-49	57	38	95
11	50-54	36	42	78
12	55-59	33	46	79
13	60-64	28	30	58
14	65+	69	62	131
<b>2010</b>		<b>972</b>	<b>977</b>	<b>1.949</b>

Sumber : BPS Kab. Kubu Raya

**Tabel : 3.23**  
**Penduduk di Desa Sungai Bemban Tahun 2010**  
**Dirinci menurut Kelompok Umur dan Jenis Kelamin**

No.	Kelompok Umur	Laki-laki	Perempuan	Jumlah
(1)	(2)	(3)	(4)	(5)
1	0-4	137	174	311
2	5-9	157	168	325
3	10-14	140	116	256
4	15-19	140	130	270
5	20-24	127	121	248
6	25-29	136	100	236
7	30-34	99	108	207
8	35-39	97	109	206
9	40-44	75	72	147
10	45-49	80	74	154
11	50-54	68	52	120
12	55-59	38	43	81
13	60-64	39	36	75
14	65+	52	75	127
<b>2010</b>		<b>1.385</b>	<b>1.378</b>	<b>2.763</b>

Sumber : BPS Kab. Kubu Raya

**Tabel : 3.24**  
**Penduduk di Desa Sepakat Baru Tahun 2010**  
**Dirinci menurut Kelompok Umur dan Jenis Kelamin**

No.	Kelompok Umur	Laki-Laki	Perempuan	Jumlah
(1)	(2)	(3)	(4)	(5)
1	0-4	27	25	52
2	5-9	29	28	57
3	10-14	28	37	65
4	15-19	25	22	47
5	20-24	18	33	51
6	25-29	19	15	34
7	30-34	17	16	33
8	35-39	16	15	31
9	40-44	18	21	39
10	45-49	14	11	25
11	50-54	9	8	17
12	55-59	8	3	11
13	60-64	4	5	9
14	65+	7	11	18
<b>2010</b>		<b>239</b>	<b>250</b>	<b>489</b>

Sumber : BPS Kab. Kubu Raya

**Tabel : 3.25**  
**Penduduk di Desa Mengkalang Tahun 2010**  
**Dirinci menurut Kelompok Umur dan Jenis Kelamin**

No.	Kelompok Umur	Laki-Laki	Perempuan	Jumlah
(1)	(2)	(3)	(4)	(5)
1	0-4	60	54	114
2	5-9	82	61	143
3	10-14	58	61	119
4	15-19	73	46	119
5	20-24	70	69	139
6	25-29	52	34	86
7	30-34	43	53	96
8	35-39	36	25	61
9	40-44	33	34	67
10	45-49	29	27	56
11	50-54	24	28	52
12	55-59	11	19	30
13	60-64	22	15	37
14	65+	24	23	47
<b>2010</b>		<b>617</b>	<b>549</b>	<b>1.166</b>

Sumber : BPS Kab. Kubu Raya

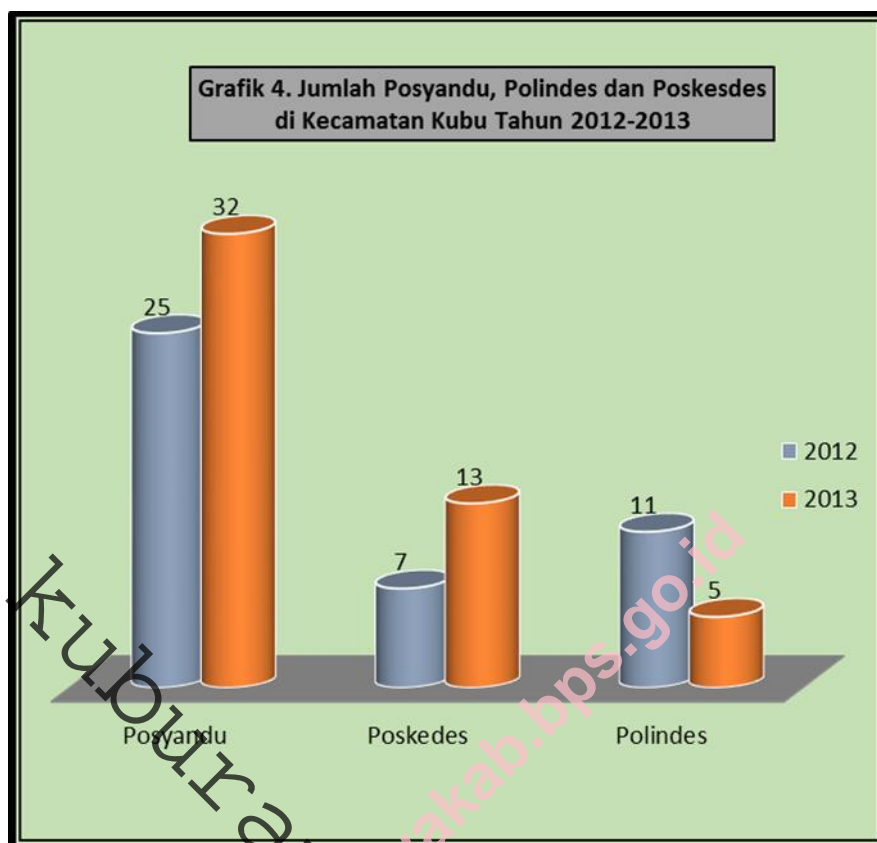
## BAB 4

### SOSIAL



Kecamatan Kubu  
Dalam Angka 2015

[www.kuburayakab.bps.go.id](http://www.kuburayakab.bps.go.id)



Tabel : 4.1.1

**Jumlah Gedung, Sekolah, Kelas, Guru dan Murid  
TK di Kecamatan Kubu Tahun 2014**

No.	Desa	Gedung	Sekolah	Kelas	Guru	Murid
(1)	(2)	(3)	(4)	(5)	(6)	(7)
1.	Dabung	1	1	1	4	20
2.	Kubu	1	1	1	2	-
3.	Sungai Terus	1	1	1	3	29
4.	Teluk Nangka	2	2	2	4	76
5.	Jangkang I	-	-	-	-	-
6.	Jangkang II	1	1	1	2	11
7.	Pinang Dalam	1	1	1	2	28
8.	Kampung Baru	1	1	1	2	16
9.	Olak-Olak Kubu	1	1	1	5	19
10.	Pelita Jaya	1	1	1	2	21
11.	Seruat III	-	-	-	-	-
12.	Seruat II	-	-	-	-	-
13.	Sungai Selamat	-	-	-	-	-
14.	Ambawang	-	-	-	-	-
15.	Air Putih	1	1	2	4	33
16.	Pinang Luar	1	1	2	3	63
17.	Sungai Bemban *)	-	-	-	-	-
18.	Sepakat Baru	-	-	-	-	-
19.	Mengkalang	-	-	-	-	-
20.	Mengkalang Jambu	-	-	-	-	-
<b>2014</b>		<b>12</b>	<b>12</b>	<b>14</b>	<b>33</b>	<b>316</b>
2013		1	6	6	15	197
2012		-	6	6	13	124
2011		-	6	6	13	124
2010		-	5	-	8	96
2009		-	4	4	7	94

Sumber : UPT Dinas Pendidikan

**Tabel : 4.1.2**  
**Jumlah Gedung, Sekolah, Kelas, Guru dan Murid SD**  
**di Kecamatan Kubu Tahun 2014**

No.	Desa	Gedung	Sekolah	Kelas	Guru	Murid
(1)	(2)	(3)	(4)	(5)	(6)	(7)
1.	Dabung	4	4	24	24	458
2.	Kubu	6	6	36	51	702
3.	Sungai Terus	1	1	6	8	138
4.	Teluk Nangka	2	2	17	17	386
5.	Jangkang I	1	1	6	12	217
6.	Jangkang II	2	2	12	18	254
7.	Pinang Dalam	1	1	6	8	178
8.	Kampung Baru	3	3	19	25	296
9.	Olak-Olak Kubu	5	5	31	42	500
10.	Pelita Jaya	1	1	6	8	100
11.	Seruat III	2	2	9	9	82
12.	Seruat II	2	2	12	16	156
13.	Sungai Selamat	1	1	6	7	102
14.	Ambawang	3	3	18	22	318
15.	Air Putih	3	3	21	32	526
16.	Pinang Luar	...	...	...	...	...
17.	Sungai Bemban	2	2	14	18	416
18.	Sepakat Baru	1	1	6	8	94
19.	Mengkalang	1	1	7	9	191
20.	Mengkalang Jambu	1	1	6	7	83
	<b>2014</b>	<b>42</b>	<b>42</b>	<b>262</b>	<b>341</b>	<b>5.197</b>
	2013	42	42	260	378	5.200
	2012	44	44	244	316	4.952
	2010	44	44	244	316	4.952
	2009	41	41	257	185	5.165

Sumber : UPT Dinas Pendidikan



**Tabel : 4.1.3**  
**Jumlah Gedung, Sekolah, Kelas, Guru dan Murid SLTP**  
**di Kecamatan Kubu Tahun 2014**

No.	Desa	Gedung	Sekolah	Kelas	Guru	Murid
(1)	(2)	(3)	(4)	(5)	(6)	(7)
1.	Dabung	1	1	3	10	105
2.	Kubu	2	2	14	26	475
3.	Sungai Terus	-	-	-	-	-
4.	Teluk Nangka	-	-	-	-	-
5.	Jangkang I	-	-	-	-	-
6.	Jangkang II	1	1	3	9	141
7.	Pinang Dalam	1	1	4	8	116
8.	Kampung Baru	-	-	-	-	-
9.	Olak-Olak Kubu	-	-	-	-	-
10.	Pelita Jaya	-	-	-	-	-
11.	Seruat III	1	1	6	10	180
12.	Seruat II	-	-	-	-	-
13.	Sungai Selamat	-	-	-	-	-
14.	Ambawang	-	-	-	-	-
15.	Air Putih	1	1	9	16	284
16.	Pinang Luar	1	1	4	11	159
17.	Sungai Bemban	1	1	6	10	172
18.	Sepakat Baru	-	-	-	-	-
19.	Mengkalang	1	1	3	5	103
20.	Mengkalang Jambu	-	-	-	-	-
	<b>2014</b>	<b>10</b>	<b>10</b>	<b>52</b>	<b>105</b>	<b>1.735</b>
	2013	9	9	45	92	1.525
	2012	10	10	42	102	1.442
	2010	10	10	42	102	1.442
	2009	8	8	37	97	1.167

Sumber : UPT Dinas Pendidikan

Tabel : 4.1.4

**Jumlah Gedung, Sekolah, Kelas, Guru dan Murid  
SLTA di Kecamatan Kubu Tahun 2014**

No.	Desa	Gedung	Sekolah	Kelas	Guru	Murid
(1)	(2)	(3)	(4)	(5)	(6)	(7)
1.	Dabung	-	-	-	-	-
2.	Kubu	1	1	12	24	412
3.	Sungai Terus	-	-	-	-	-
4.	Teluk Nangka	-	-	-	-	-
5.	Jangkang I	-	-	-	-	-
6.	Jangkang II	-	-	-	-	-
7.	Pinang Dalam	-	-	-	-	-
8.	Kampung Baru	-	-	-	-	-
9.	Olak-Olak Kubu	-	-	-	-	-
10.	Pelita Jaya	-	-	-	-	-
11.	Seruat III	-	-	-	-	-
12.	Seruat II	-	-	-	-	-
13.	Sungai Selamat	-	-	-	-	-
14.	Ambawang	-	-	-	-	-
15.	Air Putih	1	1	6	15	216
16.	Pinang Luar	-	-	-	-	-
17.	Sungai Bemban	-	-	-	-	-
18.	Sepakat Baru	-	-	-	-	-
19.	Mengkalang	-	-	-	-	-
20.	Mengkalang Jambu	-	-	-	-	-
<b>2014</b>		<b>2</b>	<b>2</b>	<b>18</b>	<b>39</b>	<b>628</b>
2013		2	2	18	40	623
2012		2	2	13	32	497
2010		2	2	13	32	497
2009		2	2	13	38	472

Sumber : UPT Dinas Pendidikan

\*) Data tahun 2011 belum tersedia

Tabel : 4.1.5

**Jumlah Sekolah Menurut Jenisnya  
di Kecamatan Kubu Tahun 2014**

No.	Desa/Kelurahan	SLTP		SLTA	
		Kejuruan	Umum	Kejuruan	Umum
(1)	(2)	(3)	(4)	(5)	(6)
1.	Dabung	-	1	-	-
2.	Kubu	-	2	-	1
3.	Sungai Terus	-	-	-	-
4.	Teluk Nangka	-	-	-	-
5.	Jangkang I	-	-	-	-
6.	Jangkang II	-	1	-	-
7.	Pinang Dalam	-	1	-	-
8.	Kampung Baru	-	-	-	-
9.	Olak-Olak Kubu	-	-	-	-
10.	Pelita Jaya	-	-	-	-
11.	Seruat III	-	1	-	-
12.	Seruat II	-	-	2	-
13.	Sungai Selamat	-	-	1	-
14.	Ambawang	-	-	3	-
15.	Air Putih	-	1	3	1
16.	Pinang Luar	-	1	-	-
17.	Sungai Bemban	-	1	2	-
18.	Sepakat Baru	-	-	1	-
19.	Mengkalang	-	1	1	-
20.	Mengkalang Jambu	-	-	1	-
2014		-	10	-	2
2013		-	9	-	2
2012		-	10	-	2
2011		-	10	-	2

Sumber : UPT Dinas Pendidikan

Keterangan : ..... Data tidak tersedia

**Tabel : 4.1.6**  
**Jumlah Sekolah Menurut Statusnya**  
**di Kecamatan Kubu Tahun 2014**

No.	Desa	Taman Kanak-Kanak		Sekolah Dasar	
		Negeri	Swasta	Negeri	Swasta
(1)	(2)	(3)	(4)	(5)	(6)
1.	Dabung	-	1	4	-
2.	Kubu	-	1	6	-
3.	Sungai Terus	-	1	1	-
4.	Teluk Nangka	-	2	2	-
5.	Jangkang I	-	-	1	-
6.	Jangkang II	-	-	2	-
7.	Pinang Dalam	-	-	1	-
8.	Kampung Baru	-	-	3	-
9.	Olak-Olak Kubu	-	1	5	-
10.	Pelita Jaya	-	1	1	-
11.	Seruat III	-	-	2	-
12.	Seruat II	-	-	2	-
13.	Sungai Selamat	-	-	1	-
14.	Ambawang	-	-	3	-
15.	Air Putih	-	1	3	-
16.	Pinang Luar	-	1	-	-
17.	Sungai Bemban	-	-	2	-
18.	Sepakat Baru	-	-	1	-
19.	Mengkalang	-	-	1	-
20.	Mengkalang Jambu	-	-	1	-
<b>2014</b>		-	<b>9</b>	<b>42</b>	-
2013		-	12	42	-
2012		-	6	44	-
2011		-	6	44	-
2010		-	4	44	-

Bersambung .....

Lanjutan Tabel : 4.1.6

No.	Desa	SLTP		SLTA	
		Negeri	Swasta	Negeri	Swasta
(1)	(2)	(7)	(8)	(9)	(10)
1.	Dabung	1	-	-	-
2.	Kubu	2	-	1	-
3.	Sungai Terus	-	-	-	-
4.	Teluk Nangka	-	-	-	-
5.	Jangkang I	-	-	-	-
6.	Jangkang II	1	-	-	-
7.	Pinang Dalam	1	-	-	-
8.	Kampung Baru	-	-	-	-
9.	Olak-Olak Kubu	-	-	-	-
10.	Pelita Jaya	-	-	-	-
11.	Seruat III	1	-	-	-
12.	Seruat II	-	-	-	-
13.	Sungai Selamat	-	-	-	-
14.	Ambawang	-	-	-	-
15.	Air Putih	1	-	-	1
16.	Pinang Luar	1	-	-	-
17.	Sungai Bemban	1	-	-	-
18.	Sepakat Baru	-	-	-	-
19.	Mengkalang	1	-	-	-
20.	Mengkalang Jambu	-	-	-	-
<b>2014</b>		<b>14</b>	<b>-</b>	<b>1</b>	<b>1</b>
2013		9	1	1	1
2012		9	1	1	1
2011		9	1	1	1
2010		9	2	1	1

Sumber : UPT Dinas Pendidikan

Keterangan : ..... Data tidak tersedia

**Tabel : 4.1.7**  
**Banyaknya Madrasah Menurut Jenjangnya**  
**di Kecamatan Kubu Tahun 2014**

No.	Desa	Diniyah	Ibtidaiyah	Tsanawiyah	Aliyah
(1)	(2)	(3)	(4)	(5)	(6)
1.	Dabung	-	-	-	-
2.	Kubu	-	-	1	1
3.	Sungai Terus	-	-	-	-
4.	Teluk Nangka	-	-	-	-
5.	Jangkang I	-	-	-	-
6.	Jangkang II	-	-	-	-
7.	Pinang Dalam	-	-	-	-
8.	Kampung Baru	-	-	-	-
9.	Olak-Olak Kubu	-	-	1	-
10.	Pelita Jaya	-	-	-	-
11.	Seruat III	-	3	-	-
12.	Seruat II	-	-	-	-
13.	Sungai Selamat	-	-	-	-
14.	Ambawang	-	-	-	-
15.	Air Putih	-	-	-	-
16.	Pinang Luar	-	-	-	-
17.	Sungai Bemban	-	-	-	-
18.	Sepakat Baru	-	-	-	-
19.	Mengkalang	-	-	-	-
20.	Mengkalang Jambu	-	-	-	-
<b>2014</b>		-	<b>3</b>	<b>2</b>	<b>1</b>
2013		-	3	3	1
2012		-	2	3	1
2011		-	2	3	1
2010		-	2	3	1
2009		-	2	2	1

Sumber : Masing-masing sekolah

**Tabel : 4.1.8**  
**Jumlah Gedung, Sekolah, Kelas, Guru dan Murid**  
**Madrasah Ibtidaiyah di Kec. Kubu Tahun 2014**

No.	Desa	Gedung	Sekolah	Kelas	Guru	Murid
(1)	(2)	(3)	(4)	(5)	(6)	(7)
1.	Dabung	-	-	-	-	-
2.	Kubu	-	-	-	-	-
3.	Sungai Terus	-	-	-	-	-
4.	Teluk Nangka	-	-	-	-	-
5.	Jangkang I	-	-	-	-	-
6.	Jangkang II	-	-	-	-	-
7.	Pinang Dalam	-	-	-	-	-
8.	Kampung Baru	-	-	-	-	-
9.	Olak-Olak Kubu	-	-	-	-	-
10.	Pelita Jaya	-	-	-	-	-
11.	Seruat III	3	3	12	32	388
12.	Seruat II	-	-	-	-	-
13.	Sungai Selamat	-	-	-	-	-
14.	Ambawang	-	-	-	-	-
15.	Air Putih	-	-	-	-	-
16.	Pinang Luar	-	-	-	-	-
17.	Sungai Bemban	-	-	-	-	-
18.	Sepakat Baru	-	-	-	-	-
19.	Mengkalang	-	-	-	-	-
20.	Mengkalang Jambu	-	-	-	-	-
<b>2014</b>		<b>3</b>	<b>3</b>	<b>12</b>	<b>32</b>	<b>388</b>
2013		2	2	12	23	334
2012		2	2	12	23	334
2011		2	2	12	23	334
2010		2	2	12	21	333
2009		2	2	12	14	267

**Sumber : Masing-masing sekolah**

**Tabel : 4.1.9**  
**Jumlah Gedung, Sekolah, Kelas, Guru dan Murid**  
**Madrasah Tsanawiyah di Kec. Kubu Tahun 2014**

No.	Desa	Gedung	Sekolah	Kelas	G u r u	Murid
(1)	(2)	(3)	(4)	(5)	(6)	(7)
1.	Dabung	-	-	-	-	-
2.	Kubu	1	1	3	15	86
3.	Sungai Terus	-	-	-	-	-
4.	Teluk Nangka	-	-	-	-	-
5.	Jangkang I	-	-	-	-	-
6.	Jangkang II	-	-	-	-	-
7.	Pinang Dalam	-	-	-	-	-
8.	Kampung Baru	-	-	-	-	-
9.	Olak-Olak Kubu	1	1	6	15	145
10.	Pelita Jaya	-	-	-	-	-
11.	Seruat III	-	-	-	-	-
12.	Seruat II	-	-	-	-	-
13.	Sungai Selamat	-	-	-	-	-
14.	Ambawang	-	-	-	-	-
15.	Air Putih	-	-	-	-	-
16.	Pinang Luar	-	-	-	-	-
17.	Sungai Bemban	-	-	-	-	-
18.	Sepakat Baru	-	1	3	11	85
19.	Mengkalang	-	-	-	-	-
20.	Mengkalang Jambu	-	-	-	-	-
	<b>2014</b>	<b>3</b>	<b>3</b>	<b>12</b>	<b>41</b>	<b>316</b>
	2013	3	3	12	36	355
	2012	3	3	9	38	251
	2010	3	3	9	38	251
	2009	3	3	11	39	381

**Sumber : Masing-masing sekolah**



**Tabel : 4.1.10**  
**Jumlah Gedung, Sekolah, Kelas, Guru dan Murid**  
**Madrasah Aliyah di Kec. Kubu Tahun 2014**

No.	Desa	Gedung	Sekolah	Kelas	Guru	Murid
(1)	(2)	(3)	(4)	(5)	(6)	(7)
1.	Dabung	-	-	-	-	-
2.	Kubu	1	1	3	15	103
3.	Sungai Terus	-	-	-	-	-
4.	Teluk Nangka	-	-	-	-	-
5.	Jangkang I	-	-	-	-	-
6.	Jangkang II	-	-	-	-	-
7.	Pinang Dalam	-	-	-	-	-
8.	Kampung Baru	-	-	-	-	-
9.	Olak-Olak Kubu	-	-	-	-	-
10.	Pelita Jaya	-	-	-	-	-
11.	Seruak III	-	-	-	-	-
12.	Seruak II	-	-	-	-	-
13.	Sungai Selamat	-	-	-	-	-
14.	Ambawang	-	-	-	-	-
15.	Air Putih	-	-	-	-	-
16.	Pinang Luar	-	-	-	-	-
17.	Sungai Bemban	-	-	-	-	-
18.	Sepakat Baru	-	-	-	-	-
19.	Mengkalang	-	-	-	-	-
20.	Mengkalang Jambu	-	-	-	-	-
	<b>2014</b>	<b>1</b>	<b>1</b>	<b>3</b>	<b>15</b>	<b>103</b>
	2013	1	1	3	13	65
	2012	1	1	3	13	65
	2010	1	1	3	13	65
	2009	1	1	3	14	65

**Sumber : Masing-masing sekolah**

**Tabel : 4.2.1**  
**Tenaga Kesehatan Menurut Jenisnya**  
**di Kecamatan Kubu Tahun 2014**

No.	Desa	Dokter	Bidan	Mantri Kes/ Perawat	Dukun Bayi Terlatih
(1)	(2)	(3)	(4)	(5)	(6)
1.	Dabung	-	1	1	-
2.	Kubu	1	4	14	34
3.	Sungai Terus	-	1	-	-
4.	Teluk Nangka	-	1	1	-
5.	Jangkang I	-	1	-	-
6.	Jangkang II	-	1	1	-
7.	Pinang Dalam	-	-	-	-
8.	Kampung Baru	-	-	-	-
9.	Olak-Olak Kubu	-	1	1	-
10.	Pelita Jaya	-	-	-	-
11.	Seruat III	-	-	-	-
12.	Seruat II	-	-	-	-
13.	Sungai Selamat	-	-	-	-
14.	Ambawang	-	-	-	-
15.	Air Putih	-	-	-	-
16.	Pinang Luar	-	-	-	-
17.	Sungai Bemban	-	-	-	-
18.	Sepakat Baru	-	-	-	-
19.	Mengkalang	-	1	-	-
20.	Mengkalang Jambu	-	1	-	-
<b>2014</b>		<b>1</b>	<b>12</b>	<b>18</b>	<b>34</b>
2013		1	19	23	47
2012		3	16	15	64
2010		3	16	15	64

Sumber : Puskesmas  
, ...) Data tidak tersedia

**Tabel : 4.2.2**  
**Fasilitas Kesehatan Menurut Jenisnya**  
**di Kecamatan Kubu Tahun 2014**

No.	Desa	Puskesmas	Puskesmas Pembantu	Polindes
(1)	(2)	(3)	(4)	(5)
1.	Dabung	-	1	1
2.	Kubu	1	-	1
3.	Sungai Terus	-	1	1
4.	Teluk Nangka	-	1	1
5.	Jangkang I	-	1	1
6.	Jangkang II	-	1	1
7.	Pinang Dalam	-	-	-
8.	Kampung Baru	-	-	-
9.	Olak-Olak Kubu	-	1	1
10.	Pelita Jaya	-	-	-
11.	Seruat III	-	-	-
12.	Seruat II	-	-	-
13.	Sungai Selamat	-	-	-
14.	Ambawang	-	-	-
15.	Air Putih	-	-	-
16.	Pinang Luar	-	-	-
17.	Sungai Bemban	-	-	-
18.	Sepakat Baru	-	-	-
19.	Mengkalang	-	-	1
20.	Mengkalang Jambu	-	-	1
<b>2014</b>		<b>1</b>	<b>6</b>	<b>9</b>
2013		1	14	16
2012		1	12	16
2010		1	12	16
2009		1	14	18

*Bersambung ....*

Lanjutan Tabel : 4.2.2

No	Desa	Praktek Dokter	Praktek Bidan	Praktek ManKes
(1)	(2)	(6)	(7)	(8)
1.	Dabung	-	-	-
2.	Kubu	1	1	-
3.	Sungai Terus	-	-	-
4.	Teluk Nangka	-	-	-
5.	Jangkang I	-	-	-
6.	Jangkang II	-	-	-
7.	Pinang Dalam	-	-	-
8.	Kampung Baru	-	-	-
9.	Olak-Olak Kubu	-	-	-
10.	Pelita Jaya	-	-	-
11.	Seruati III	-	-	-
12.	Seruati II	-	-	-
13.	Sungai Selamat	-	-	-
14.	Ambawang	-	-	-
15.	Air Putih	-	-	-
16.	Pinang Luar	-	-	-
17.	Sungai Bemban	-	-	-
18.	Sepakat Baru	-	-	-
19.	Mengkalang	-	-	-
20.	Mengkalang Jambu	-	-	-
	<b>2014</b>	<b>1</b>	<b>1</b>	<b>-</b>
	2013	1	1	1
	2012	1	1	1
	2010	1	1	1
	2009	1	1	2

Sumber : Puskesmas

**Tabel : 4.2.3**  
**Jumlah Kunjungan Pasien Pada Puskesmas**  
**di Kecamatan Kubu Tahun 2014**

No.	Bulan	Pasien Umum	Pengguna Askes	Pengguna Askeskin	Jumlah
(1)	(2)	(3)	(4)	(5)	(6)
1.	Januari	758	33	230	1021
2.	Februari	622	87	206	915
3.	Maret	678	38	240	956
4.	April	691	42	360	1043
5.	Mei	667	40	264	971
6.	Juni	727	40	262	1029
7.	Juli	840	26	254	110
8.	Agustus	629	28	233	889
9.	September	633	26	245	909
10.	Oktober	642	29	221	892
11.	November	651	39	338	1028
12.	Desember	598	30	244	872
<b>2014</b>		<b>8.136</b>	<b>458</b>	<b>3.097</b>	<b>10.635</b>
2013		8.136	458	3.097	10.635
2012		8.136	458	3.097	10.635
2010		8.136	458	3.097	10.635
2009		8.231	443	2.709	11.383

Sumber : Puskesmas

**Tabel : 4.2.4**  
**Penduduk Yang di Imunisasi Menurut Jenisnya**  
**di Kecamatan Kubu Tahun 2014**

No.	Bulan	BCG	DPT		
			I	II	III
(1)	(2)	(3)	(4)	(5)	(6)
1.	Januari	24	24	32	19
2.	Februari	24	27	26	29
3.	Maret	17	28	29	26
4.	April	26	17	24	30
5.	Mei	16	23	18	16
6.	Juni	43	23	19	18
7.	Juli	25	49	11	29
8.	Agustus	6	-	13	29
9.	September	37	21	12	22
10.	Oktober	40	46	22	36
11.	November	33	36	33	16
12.	Desember	35	32	40	-
<b>2014</b>		<b>326</b>	<b>326</b>	<b>279</b>	<b>268</b>
2013		597	629	608	...
2012		597	629	608	...
2010		597	629	608	...

*Bersambung .....*

Lanjutan Tabel : 4.2.4

No.	Bulan	Polio				Campak
		I	II	III	IV	
(1)	(2)	(7)	(8)	(9)	(10)	(11)
1.	Januari	22	29	30	24	25
2.	Februari	28	26	22	29	37
3.	Maret	17	32	27	25	16
4.	April	23	17	26	26	28
5.	Mei	16	23	19	16	21
6.	Juni	45	24	19	22	26
7.	Juli	25	39	11	25	22
8.	Agustus	19	26	41	24	29
9.	September	37	20	12	-	18
10.	Oktober	41	46	24	33	19
11.	November	34	36	35	19	23
12.	Desember	35	32	40	-	24
	<b>2014</b>	<b>342</b>	<b>350</b>	<b>306</b>	<b>243</b>	<b>288</b>
	2013	592	602	571	662	614
	2012	592	602	571	662	614
	2010	592	602	571	662	614

Bersambung .....

Lanjutan Tabel : 4.2.4

No.	Bulan	HB			TTI.H	
		I	II	III	I	II
(1)	(2)	(12)	(13)	(14)	(15)	(16)
1.	Januari	24		32	19	24
2.	Februari	27		26	29	27
3.	Maret	28		29	26	28
4.	April	17		29	30	17
5.	Mei	23		18	16	23
6.	Juni	23		19	18	23
7.	Juli	49		11	29	49
8.	Agustus	-		13	27	-
9.	September	21		12	22	21
10.	Oktober	46		22	36	46
11.	November	36		33	16	36
12.	Desember	32		40	-	32
<b>2014</b>		<b>326</b>		<b>284</b>	<b>268</b>	<b>326</b>
2013			...	...	460	528
2012		...	...	...	460	528
2010		...	...	...	460	528

Sumber : Puskesmas



**Tabel : 4.2.5**  
**Jumlah Posyandu, Polindes dan Poskedes Menurut Desa**  
**di Kecamatan Kubu Tahun 2014**

No.	Desa	Posyandu	Poskedes	Polindes	Jumlah
(1)	(2)	(3)	(4)	(5)	(6)
1	Dabung	3	2	1	6
2	Kubu	3	-	1	4
3	Sungai Terus	1	1	1	3
4	Teluk Nangka	2	1	1	4
5	Jangkang I	1	1	1	3
6	Jangkang II	2	1	1	4
7	Pinang Dalam	-	-	-	-
8	Kampung Baru	-	-	-	-
9	Olak-Olak Kubu	2	1	-	3
10	Pelita Jaya	-	-	-	-
11	Seruat III	-	-	-	-
12	Seruat II	-	-	-	-
13	Sungai Selamat	-	-	-	-
14	Ambawang	-	-	-	-
15	Air Putih	-	-	-	-
16	Pinang Luar	-	-	-	-
17	Sungai Bemban	-	-	-	-
18	Sepakat Baru	-	-	-	-
19	Mengkalang	1	-	1	2
20	Mengkalang Jambu	1	-	1	2
<b>Kecamatan Kubu</b>		<b>16</b>	<b>7</b>	<b>8</b>	<b>31</b>

Sumber : Masing-masing Kantor Desa  
Posyandu yang dicatat hanya yang memiliki bangunan

Tabel : 4.3.1

Tempat Ibadah Menurut Jenisnya  
di Kecamatan Kubu Tahun 2014

No.	Desa	Islam		Protestan	
		Masjid	Surau	Gereja	Kapel
(1)	(2)	(3)	(4)	(5)	(6)
1.	Dabung	4	4	-	-
2.	Kubu	6	13	1	-
3.	Sungai Terus	1	7	-	-
4.	Teluk Nangka	4	19	1	-
5.	Jangkang I	2	8	-	-
6.	Jangkang II	2	5	1	-
7.	Pinang Dalam	3	3	-	-
8.	Kampung Baru	6	2	1	-
9.	Olak-Olak Kubu	6	11	-	-
10.	Pelita Jaya	2	3	1	-
11.	Seruat III	7	3	-	-
12.	Seruat II	4	2	-	-
13.	Sungai Selamat	3	-	-	-
14.	Ambawang	3	-	-	-
15.	Air Putih	5	8	-	-
16.	Pinang Luar	7	10	-	-
17.	Sungai Bemban	6	2	-	-
18.	Sepakat Baru	2	1	-	-
19.	Mengkalang	3	1	-	-
20.	Mengkalang Jambu	1	1	-	-
<b>2014</b>		<b>77</b>	<b>103</b>	<b>5</b>	-
2013		75	94	4	-
2012		76	90	11	-
2011		76	90	11	-
2010		77	92	10	-
2009		77	95	7	-

Bersambung .....

Lanjutan Tabel : 4.3.1

No.	Desa	Katholik		Hindu Pura	Budha Vihara
		Gereja	Kapel		
(1)	(2)	(7)	(8)	(9)	(10)
1.	Dabung	-	-	-	1
2.	Kubu	1	-	-	1
3.	Sungai Terus	-	-	-	-
4.	Teluk Nangka	1	-	-	-
5.	Jangkang I	-	-	-	-
6.	Jangkang II	1	-	-	-
7.	Pinang Dalam	-	-	-	-
8.	Kampung Baru	1	-	-	1
9.	Olak-Olak Kubu	1	-	-	-
10.	Pelita Jaya	-	-	-	-
11.	Seruat III	-	-	-	-
12.	Seruat II	-	-	-	1
13.	Sungai Selamat	-	-	-	-
14.	Ambawang	2	-	-	-
15.	Air Putih	1	-	-	-
16.	Pinang Luar	-	-	-	-
17.	Sungai Bemban	1	-	-	1
18.	Sepakat Baru	-	-	-	-
19.	Mengkalang	-	-	-	-
20.	Mengkalang Jambu	-	-	-	-
	<b>2014</b>	<b>9</b>	<b>-</b>	<b>-</b>	<b>5</b>
	2013	13	-	1	4
	2012	7	-	-	5
	2011	7	-	-	5
	2010	7	-	-	6
	2009	7	-	-	5

Sumber : KUA

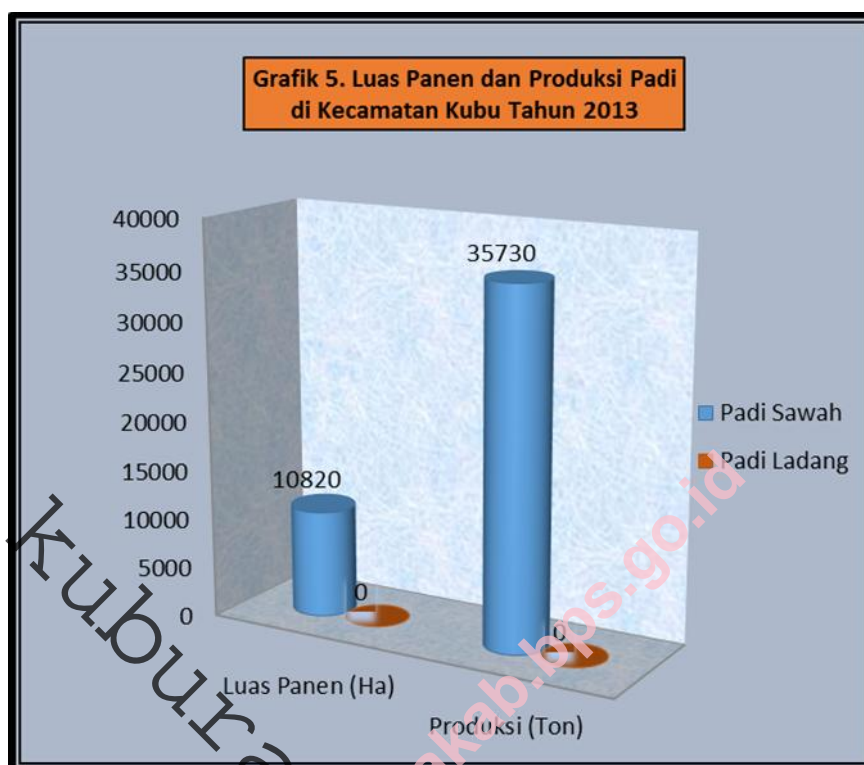
## BAB 5

### PERTANIAN



Kecamatan Kubu  
Dalam Angka 2015

<http://kuburayakab.bps.go.id>



Tabel : 5.1.1

**Luas Penggunaan Lahan di Kecamatan Kubu  
Tahun 2010-2014 (Ha)**

No.	Jenis Lahan	Tahun				
		2010	2011	2012	2013	2014
(1)	(2)	(3)	(4)	(5)	(6)	(7)
<b>I. LAHAN PERTANIAN</b>		<b>43,940</b>	<b>43.940</b>	<b>43.940</b>	<b>43.490</b>	
<b>A. Lahan Sawah</b>		<b>11,800</b>	<b>14.150</b>	<b>14.150</b>	<b>14.150</b>	
<b>B. Lahan Bukan Sawah</b>		<b>32,140</b>	<b>29.790</b>	<b>29.790</b>	<b>29.790</b>	
1.	Tegal/Kebun	5,550	5.552	5.552	5.552	
2.	Ladang/Huma	3,050	3.050	3.050	3.050	
3.	Perkebunan	10,750	16.392	16.392	16.392	
4.	Hutan Rakyat	7,004	1.080	1.080	1.080	
5.	Tambak	26	26	26	26	
6.	Kolam/Tebat/Empang	8	8	8	8	
7.	Padang					
8.	Penggembalaan/rumput	-	-	-	-	
9.	Sementara tdk diusahakan	2,352	282	282	282	
10.	Lainnya (pekarangan ditanami prtnian)	3,400	3.400	3.400	3.400	
<b>II. LAHAN BUKAN PERTANIAN</b>		<b>77.220</b>	<b>77.200</b>	<b>77.200</b>	<b>77.200</b>	
Rumah, bangunan & hal						
1.	sekitar	7.800	7.800	7.800	7.800	
2.	Hutan Negara	64.800	64.800	64.800	64.800	
3.	Rawa-rawa (tdk ditanami)	1.470	1.470	1.470	1.470	
4.	Lainnya (jln, sungai, danau, L. tandus)	3.150	3.150	3.150	3.150	
<b>III. Luas Wilayah</b>		<b>121.160</b>	<b>121.160</b>	<b>121.160</b>	<b>121.160</b>	<b>121.160</b>

Sumber : Statistik Penggunaan Lahan Kab. Kubu Raya 2015

**Tabel : 5.1.2**  
**Luas Panen/Produksi Tanaman Padi dan Palawija**  
**Di Kecamatan Kubu Tahun 2014**

No.	Jenis Tanaman Bahan Makanan	Luas Panen (Ha)	Rata-rata Produksi (Kw/Ha)	Produksi (Ton)
(1)	(2)	(3)	(4)	(5)
1.	Padi	8.476	32,63	27.656
2.	Padi Sawah	8.476	32,63	27.656
3.	Padi Ladang	-	-	-
4.	Jagung	735	29,17	2.144
5.	Kedelai	1	12,23	1
6.	Kacang Tanah	12	11,71	14
7.	Kacang Hijau	-	-	-
8.	Ubi Kayu	71	143,84	1.021
9.	Ubi Jalar	86	78,56	675

Sumber : Statistik Pertanian Tanaman Pangan Kab. Kubu Raya 2015

**Tabel : 5.1.3**  
**Luas Tanam dan Luas Panen Padi**  
**di Kecamatan Kubu Tahun 2004-2014 (Ha)**

Tahun	Padi Sawah		Padi Ladang	
	Luas Tanam	Luas Panen	Luas Tanam	Luas Panen
(1)	(2)	(3)	(4)	(5)
2004	7.844	10.127	-	-
2005	7.769	5.216	-	-
2006	7.789	7.819	-	-
2007	8.250	9.352	-	-
2008	9.938	14.640	-	-
2009	9.040	7.634	-	-
2010	9.674	9.136	-	-
2011	9.812	9.524	-	-
2012	10.286	10.659	-	-
2013	10.314	10.820	-	-
2014	8.165	8.476	-	-

Sumber : Statistik Pertanian Tanaman Pangan Kab. Kubu Raya 2015



**Tabel : 5.1.4**  
**Luas Tanam dan Luas Panen Palawija**  
**di Kecamatan Kubu Tahun 2014 (Ha)**

No.	Jenis Tanaman	Luas Tanam	Luas Panen
(1)	(2)	(3)	(4)
1	Jagung	902	735
2	Kacang Kedelai	1	1
3	Kacang Tanah	12	12
4	Kacang Hijau	-	-
5	Ubi Kayu	60	71
6	Ubi Jalar	115	86

Sumber : Statistik Pertanian Tanaman Pangan Kab. Kubu Raya 2015

**Tabel : 5.1.5**  
**Luas Panen dan Produksi Tanaman Sayuran dan Buah-buahan Semusim**  
**di Kecamatan Kubu Tahun 2014**

No	Jenis Tanaman	Luas Panen (Ha)	Rata-rata Produksi (Kw/Ha)	Produksi (Ton)
(1)	(2)	(3)	(4)	(5)
1.	Bawang Daun	-	-	-
2.	Petsai/Sawi	-	-	-
3.	Lobak	-	-	-
4.	Kacang Merah	-	-	-
5.	Kacang Panjang	9	12,89	11,60
6.	Cabe Besar	-	-	-
7.	Cabe Rawit	8	14,63	11,70
8.	Tomat	-	-	-
9.	Terung	2	7,00	1,40
10.	Buncis	-	-	-
11.	Ketimun	2	11,50	2,30
12.	Labu Siam	-	-	-
13.	Kangkung	5	6,20	3,10
14.	Bayam	2	8,00	1,60
15.	Melon	-	-	-
16.	Semangka	-	-	-
17.	Blewah	-	-	-

**Sumber : Statistik Pertanian Tanaman Hortikultura Kabupaten Kubu Raya 2015**

**Tabel : 5.1.6**  
**Luas Panen dan Produksi Tanaman Buah-buahan dan Sayuran Tahunan**  
**di Kecamatan Kubu Tahun 2014**

No	Jenis Tanaman	Tanaman Hasil (Pohon,rumpun)	Rata-rata Produksi (Kw/Ha)	Produksi (Ton)
(1)	(2)	(3)	(4)	(5)
1.	Alpukat	27	2,05	5,60
2.	Belimbing	309	0,53	16,30
3.	Duku/Langsar/Kokosan	200	0,42	8,40
4.	Durian	833	0,36	30,00
5.	Jambu Biji	850	0,40	34,00
6.	Jambu Air	650	0,40	26,00
7.	Jeruk Siam/Kepron	619	0,40	24,80
8.	Jeruk Besar	350	0,56	19,60
9.	Mangga	367	0,60	22,00
10.	Manggis	-	-	-
11.	Nangka/Cempedak	1.100	0,80	88,00
12.	Nenas	129.402	0,04	518,00
13.	Pepaya	560	0,46	26,00
14.	Pisang	11.008	0,44	480,00
15.	Rambutan	10.933	1,18	1.295,50
16.	Salak	4.300	0,40	172,00
17.	Sawo	575	0,68	39,10
18.	Markisa/Konyal	-	-	-
19.	Sirsak	95	0,38	3,60
20.	Sukun	28	2,68	7,50
21.	Apel	-	-	-
22.	Anggur	-	-	-
23.	Melinjo	130	0,37	4,80
24.	Petai	100	2,28	22,80
25.	Jengkol	213	2,12	45,00

**Sumber : Statistik Pertanian Tanaman Hortikultura Kabupaten Kubu Raya 2015**

**Tabel : 5.1.7**  
**Luas Tanaman Dan Produksi Perkebunan Menurut Jenisnya**  
**di Kecamatan Kubu Tahun 2012 - 2014 (Ha)**

No	Desa	2012		2013		2014	
		Luas Tanam (Ha)	Produksi (Ton)	Luas Tanam (Ha)	Produksi (Ton)	Luas Tanaman (Ha)	Produksi (Ton)
(1)	(2)	(3)	(4)	(5)	(6)	(7)	(8)
1	Karet	1.772	172	1.788	262	1.838	262
2	Kelapa Dalam	2.076	1.100	2.076	1.127	2.076	1.127
3	Kelapa Hibrida	1.457	573	1.342	555	1.342	555
4	Kelapa Sawit	12.055	4.514	13.730	5.214	13.730	5.214
5	Lada	11	3	11	1	11	1
6	Kopi	316	33	318	59	318	59
7	Kakao	-	-	-	-	-	-
8	Cengkeh	-	-	-	-	-	-

Sumber : Kabupaten Kubu Raya Dalam Angka Tahun 2015

Tabel : 5.2.1

**Luas Kawasan Hutan Menurut Jenisnya  
di Kecamatan Kubu Tahun 2014 (Ha)**

No	Desa	2014	
		Angka Kecamatan (Ha)	Angka Kabupaten (Ha)
(1)	(2)	(3)	(4)
<b>A. Areal Dalam Kawasan Hutan</b>		<b>57.020</b>	<b>367.990</b>
1.	Hutan Lindung	19.170	140.105
2.	Hutan Produksi	3.665	132.760
3.	Hutan Produksi Konversi	330	30.465
4.	Hutan Produksi Terbatas	33.855	64.660
<b>B. Areal Diluar Kawasan Hutan</b>		<b>68.980</b>	<b>463.770</b>
<b>Jumlah</b>		<b>126.000</b>	<b>831.760</b>

Sumber : Kabupaten Kubu Raya Dalam Angka Tahun 2015

Tabel : 5.3.1

**Jumlah Ternak Menurut Jenisnya  
di Kecamatan Kubu Tahun 2014 (Ekor)**

No	Desa	Sapi	Kambing	Babi	Kerbau
(1)	(2)	(3)	(4)	(5)	(6)
1.	Dabung	24	72	-	-
2.	Kubu	23	241	-	-
3.	Sungai Terus	29	153	-	-
4.	Teluk Nangka	157	246	-	20
5.	Jangkang I	348	985	-	-
6.	Jangkang II	38	146	-	-
7.	Pinang Dalam	15	233	-	-
8.	Kampung Baru	23	153	72	-
9.	Olak-Olak Kubu	65	457	-	-
10.	Pelita Jaya	6	153	-	-
11.	Seruak III	78	45	-	-
12.	Seruak II	-	136	-	-
13.	Sungai Selamat	-	65	-	-
14.	Ambawang	5	99	440	-
15.	Air Putih	53	198	-	-
16.	Pinang Luar	363	205	-	-
17.	Sungai Bemban	-	135	-	-
18.	Sepakat Baru	-	145	-	-
19.	Mengkalang	-	39	-	-
20.	Mengkalang Jambu	-	-	-	-
<b>2014</b>		<b>1.302</b>	<b>3.938</b>	<b>522</b>	<b>20</b>
2013		1.302	3.938	522	20
2012		1.302	3.938	522	20
2010		1.227	3.906	490	20
2009		1.152	3.894	690	46

Sumber : BPP Pertanian dan Peternakan Kec.Kubu

**Tabel : 5.3.2**  
**Jumlah Unggas Menurut Jenisnya**  
**di Kecamatan Kubu Tahun 2014 (Ekor)**

No	Desa	Ayam Buras	Ayam Ras	Itik
(1)	(2)	(3)	(4)	(5)
1.	Dabung	2.589	-	64
2.	Kubu	3.569	1.000	65
3.	Sungai Terus	2.431	3.000	55
4.	Teluk Nangka	4.488	1.000	75
5.	Jangkang I	2.885	-	115
6.	Jangkang II	3.298	800	54
7.	Pinang Dalam	1.843	-	52
8.	Kampung Baru	2.797	500	59
9.	Olak-Olak Kubu	5.434	1.400	139
10.	Pelita Jaya	2.764	-	35
11.	Seruati III	1.263	-	40
12.	Seruati II	2.667	-	45
13.	Sungai Selamat	1.375	-	35
14.	Ambawang	1.683	-	35
15.	Air Putih	4.059	800	54
16.	Pinang Luar	4.564	-	325
17.	Sungai Bemban	2.597	-	65
18.	Sepakat Baru	1.885	-	100
19.	Mengkalang	1.306	-	25
20.	Mengkalang Jambu	1.335	-	35
<b>2014</b>		<b>55.332</b>	<b>8.563</b>	<b>1.472</b>
2013		55.332	8.563	1.472
2012		55.332	8.563	1.472
2010		54.832	8.500	1.437
2009		52.598	8.000	1.441

**Sumber : Dinas Pertanian**

**Tabel : 5.3.3**  
**Banyaknya Alat Penangkapan Ikan Menurut Jenisnya**  
**di Kecamatan Kubu Tahun 2012 - 2014 (Ha)**

No	Nama Alat	2012	2013	2014
(1)	(2)	(3)	(4)	(5)
1.	Payang/Lampara	-	3	3
2.	Pukat	-	322	322
3.	Dagol/Cantrang	-	121	121
4.	Jaring Insang Hanyut	-	19	19
5.	Jaring Insang Lingkar	-	2	2
6.	Jaring Insang Tetap	-	50	50
7.	Tramell Net	-	395	395
8.	Bagan Tancap	12	16	16
9.	Serok/Songko	34	4	4
10.	Rawai Tetap	-	15	15
11.	Pancing Ulur	-	51	51
12.	Pancing Comi	-	3	3
13.	Pancing Lainnya	-	195	195
14.	Sero/Kelong	-	57	57
15.	Jermal	-	15	15
16.	Bubu/Ambai	27	22	22
17.	Perangkap	2.110	2.376	2.376
18.	Jala	-	83	83
19.	Garpu/Tombak	-	5	5
20.	Lainnya	212	-	-

Sumber : Kabupaten Kubu Raya Dalam Angka Tahun 2015



## BAB 6

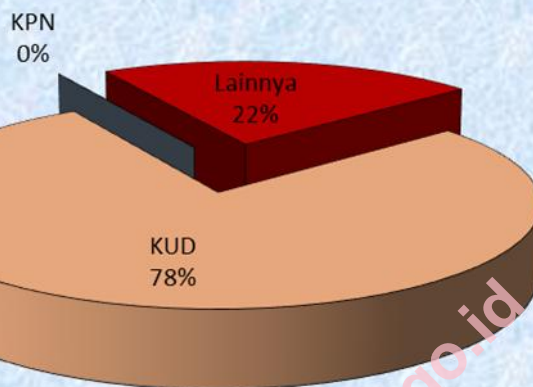
### KOPERASI



Kecamatan Kubu  
Dalam Angka 2015

[www.kuburayakab.bps.go.id](http://kuburayakab.bps.go.id)

**Grafik 6. Banyaknya Koperasi Menurut Jenisnya  
di Kecamatan Kubu Tahun 2013**



**Tabel : 6.1**  
**Perusahaan Perdagangan yang Memiliki Izin**  
**di Kecamatan Kubu Tahun 2014**

No.	Desa	Perusahaan Kecil	Perusahaan Sedang	Perusahaan Besar	Jumlah
(1)	(2)	(3)	(4)	(5)	(6)
1.	Dabung	2	-	-	2
2.	Kubu	22	-	-	22
3.	Sungai Terus	-	-	-	-
4.	Teluk Nangka	2	-	-	2
5.	Jangkang I	-	-	-	-
6.	Jangkang II	1	-	-	1
7.	Pinang Dalam	1	-	-	1
8.	Kampung Baru	3	-	-	3
9.	Olak-Olak Kubu	4	-	-	4
10.	Pelita Jaya	-	-	-	-
11.	Seruat III	-	-	-	-
12.	Seruat II	2	-	-	2
13.	Sungai Selamat	1	-	-	1
14.	Ambawang	1	-	-	1
15.	Air Putih	2	-	-	2
16.	Pinang Luar	3	-	-	3
17.	Sungai Bemban	2	-	-	2
18.	Sepakat Baru	-	-	-	-
19.	Mengkalang	-	-	-	-
	<b>2014</b>	<b>46</b>	<b>-</b>	<b>-</b>	<b>46</b>
	2013	46	-	-	46
	2012	46	-	-	46
	2009	46	-	-	46
	2008	46	-	-	46

**Sumber : Kepala Desa**

**Keterangan : Belum termasuk 1 desa yang baru mekar (Desa Mengkalang Jambu), Data tahun 2010 tidak tersedia**

**Tabel : 6.2**  
**Koperasi Menurut Jenisnya**  
**di Kecamatan Kubu Tahun 2014**

No.	Desa	K U D	K P N	Lainnya	Jumlah
(1)	(2)	(3)	(4)	(5)	(6)
1.	Dabung	2	0	0	0
2.	Kubu	2	0	0	0
3.	Sungai Terus	1	0	0	0
4.	Teluk Nangka	0	0	1	1
5.	Jangkang I	0	0	3	0
6.	Jangkang II	1	0	0	0
7.	Pinang Dalam	0	0	0	0
8.	Kampung Baru	1	0	0	0
9.	Olak-Olak Kubu	0	0	0	1
10.	Pelita Jaya	2	0	0	0
11.	Seruat III	0	0	0	0
12.	Seruat II	0	0	0	0
13.	Sungai Selamat	0	0	0	0
14.	Ambawang	0	0	0	0
15.	Air Putih	0	0	0	1
16.	Pinang Luar	1	0	0	1
17.	Bemban	0	0	0	1
18.	Sepakat Baru	0	0	0	0
19.	Mengkalang	0	0	0	0
20.	Mengkalang Jambu	0	0	0	0
<b>2014</b>		<b>10</b>	<b>0</b>	<b>4</b>	<b>5</b>
2013		7	-	2	9
2012		7	-	2	9
2011		7	-	2	9
2010		7	-	2	9

**Sumber : Kepala Desa**

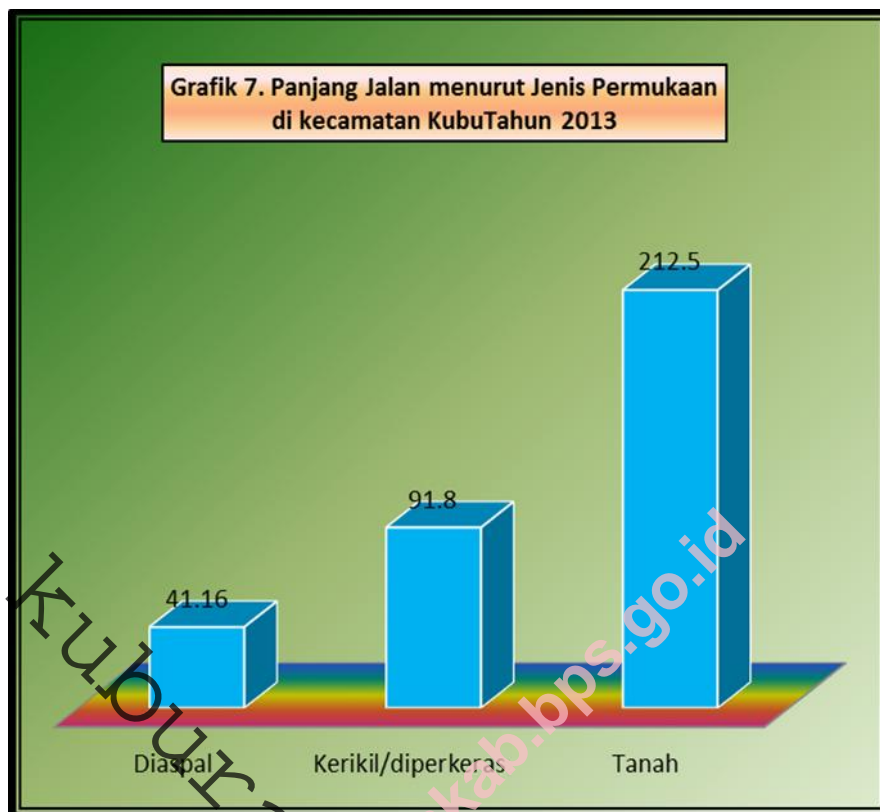
## BAB 7

### TRANSPORTASI



Kecamatan Kubu  
Dalam Angka 2015

[www.kuburayakab.bps.go.id](http://www.kuburayakab.bps.go.id)



**Tabel : 7.1**  
**Panjang Jalan Menurut Jenis Permukaan**  
**di Kecamatan Kubu Tahun 2014 (Km)**

No.	Desa	Diaspal	Kerikil/ diperkeras	Tanah
(1)	(2)	(3)	(4)	(5)
1.	Dabung	-	5	30.0
2.	Kubu	1.56	18	1.0
3.	Sungai Terus	-	4.5	7.5
4.	Teluk Nangka	3.40	10.5	26
5.	Jangkang I	-	2.0	8
6.	Jangkang II	1.0	6.0	10
7.	Pinang Dalam	10.0	-	7
8.	Kampung Baru	14.0	1.0	4
9.	Olak-Olak Kubu	-	10.0	3.0
10.	Pelita Jaya	-	3.0	10
11.	Seruat III	-	4.0	12
12.	Seruat II	-	4.3	24
13.	Sungai Selamat	-	2.8	3
14.	Ambawang	-	2.0	12
15.	Air Putih	-	3.0	9
16.	Pinang Luar	11.2	3.0	10
17.	Bemban	-	1.0	25
18.	Sepakat Baru	-	5.8	6
19.	Mengkalang	-	5.9	5
20.	Mengkalang Jambu	-	-	-
<b>2014</b>		<b>41,16</b>	<b>91,80</b>	<b>212,50</b>
2013		41,16	91,80	212,50
2012		41,16	91,80	212,50
2011		41,16	91,80	212,50
2009		57,16	67,70	227,69

**Sumber : Kepala Desa**  
**Data tahun 2010 tidak tersedia**

**Tabel : 7.2**  
**Banyak Surat Yang dikirim dan diterima**  
**Pada Kantor Pos Kubu Tahun 2014**

No.	B u l a n	Biasa		Kilat	
		Kirim	Terima	Kirim	Terima
(1)	(2)	(3)	(4)	(5)	(6)
1.	Januari	16	27	97	671
2.	Februari	17	77	82	724
3.	Maret	111	60	76	694
4.	April	10	35	88	751
5.	Mei	61	86	111	1.121
6.	Juni	75	110	91	1.122
7.	Juli	37	121	108	1.421
8.	Agustus	27	161	111	924
9.	September	55	110	110	1.016
10.	Oktober	87	270	171	1.928
11.	November	81	160	100	999
12.	Desember	96	152	89	1.011
<b>2014</b>		<b>673</b>	<b>1.369</b>	<b>1.234</b>	<b>12.382</b>
2008		2.699	3.465	3.612	4.040
2007		2.542	3.365	3.264	3.735

Bersambung .....



Lanjutan Tabel :7.2

No.	B u l a n	Tercatat		Kilat Tercatat	
		Kirim	Terima	Kirim	Terima
(1)	(2)	(7)	(8)	(9)	(10)
1.	Januari	-	-	16	30
2.	Februari	-	-	10	32
3.	Maret	-	-	12	40
4.	April	-	-	-	15
5.	Mei	-	-	8	22
6.	Juni	-	-	7	55
7.	Juli	-	-	-	51
8.	Agustus	-	-	17	60
9.	September	-	-	20	22
10.	Oktober	-	-	13	14
11.	November	-	-	6	12
12.	Desember	-	-	11	13
<b>2009</b>		-	-	<b>120</b>	<b>366</b>
2008		217	1,530	303	3,513
2007		463	1,541	269	3,438

Sumber : Kantor Pos

## BAB 8

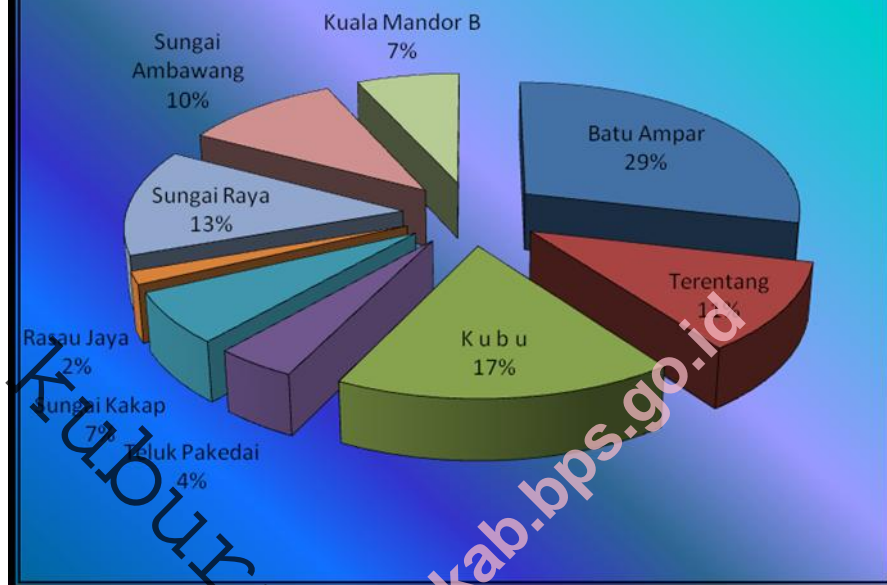
### PERBANDINGAN REGIONAL



Kecamatan Kubu  
Dalam Angka 2015

[www.kuburayakab.bps.go.id](http://www.kuburayakab.bps.go.id)

Grafik 8. Persentase Luas Wilayah Kecamatan di Kabupaten Kubu Raya



**Tabel : 8.1**  
**Jumlah Penduduk, Luas Desa dan Kepadatannya**  
**Dirinci Per Kecamatan di Kabupaten Kubu Raya Tahun 2013**

No.	Kecamatan	Jumlah Penduduk	Luas Desa (KM2)	Kepadatan Per KM2
(1)	(2)	(3)	(4)	(5)
1.	Batu Ampar	17.967	2.002,70	18
2.	Terentang	10.913	786,42	14
3.	K u b u	38.106	1.211,60	31
4.	Teluk Pakedai	19.900	291,90	68
5.	Sungai Kakap	110.891	453,17	245
6.	Rasau Jaya	25.573	111,07	230
7.	Sungai Raya	202.453	929,30	218
8.	Sungai Ambawang *)	70.793	726,10	97
9.	Kuala Mandor B	25.013	473,00	53
<b>2013</b>		<b>538.815</b>	6.985,2	<b>77</b>
2012		522.174	6.985,24	75
2011		511.235	6.985,24	73
2010*)		500.970	6.985,24	72
2009		490.408	6.985,24	70

Sumber : BPS Kab. Kubu Raya

\*) Belum termasuk warga perum IV yang pengakuannya masuk Kota Pontianak

**Tabel : 8.2**  
**Jumlah Desa, Dusun, RW dan RT Dirinci Per Kecamatan**  
**di Kabupaten Kubu Raya 2013**

No.	Kecamatan	Satuan Lingkungan Setempat			
		Desa	Dusun	RW	RT
(1)	(2)	(3)	(4)	(5)	(6)
1.	Batu Ampar	15	54	88	222
2.	Terentang	10	27	50	118
3.	K u b u	20	73	125	295
4.	Teluk Pakedai	14	46	51	156
5.	Sungai Kakap	13	55	135	594
6.	Rasau Jaya	6	27	60	221
7.	Sungai Raya	20	75	161	904
8.	Sungai Ambawang	15	65	77	368
9.	Kuala Mandor B	5	21	35	166
<b>2013</b>		<b>118</b>	<b>443</b>	<b>782</b>	<b>3.044</b>
2012		117	435	759	2.923
2011		110	430	706	2.841
2010		109	405	761	2.812
2009		106	405	761	2.548

Sumber : Kab. Kubu Raya Dalam Angka 2014

**Tabel : 8.3**  
**Luas Lahan Pertanian dan Bukan Pertanian Dirinci Per Kecamatan**  
**Di Kabupaten Kubu Raya Tahun 2013 (Ha)**

No.	Kecamatan	Lahan Pertanian		Lahan Bukan Pertanian	Jumlah
		Sawah	Bukan Sawah		
(1)	(2)	(3)	(4)	(5)	(6)
1.	Batu Ampar	10.299	31.771	158.200	200.270
2.	Terentang	5.360	25.660	47.620	78.640
3.	K u b u	14.150	29.790	77.220	121.160
4.	Teluk Pakedai	6.270	13.670	9.250	29.190
5.	Sungai Kakap	19.852	14.915	10.550	45.317
6.	Rasau Jaya	3.750	4.208	3.145	11.103
7.	Sungai Raya	7.700	25.230	60.000	92.930
8.	Sungai Ambawang	4.850	28.240	39.520	72.610
9.	Kuala Mandor B	3.954	25.676	17.670	47.300
<b>2013</b>		<b>76.185</b>	<b>199.160</b>	<b>423.175</b>	<b>698.520</b>
2012		71.311	203.184	423.525	698.524
2011		74.655	199.889	423.980	698.524
2010		68.930	171.574	457.820	698.524
2009		68.295	205.149	424.080	698.524

Sumber : Statistik Penggunaan Tanah Kab. Kubu Raya 2014

**Tabel : 8.4**  
**Luas Panen, Rata-Rata Produksi dan Produksi Tanaman Padi**  
**Dirinci Per Kecamatan di Kabupaten Kubu Raya 2014**

No.	Kecamatan	Padi Sawah		
		Luas Panen (Ha)	Rata-rata Produksi (Kw/Ha)	Produksi (Ton)
(1)	(2)	(3)	(4)	(5)
1.	Batu Ampar	9.486	34,25	32.491
2.	Terentang	2.153	35,15	7.568
3.	K u b u	8.476	32,63	27.656
4.	Teluk Pakedai	2.634	33,81	8.904
5.	Sungai Kakap	18.004	35,45	63.833
6.	Rasau Jaya	3.871	34,45	13.335
7.	Sungai Raya	9.889	34,44	34.054
8.	Sungai Ambawang	1.359	35,21	4.786
9.	Kuala Mandor B	3.638	32,23	11.725
<b>2014</b>		<b>59.510</b>	<b>34,34</b>	<b>204.350</b>
2012		59.330	34,30	203.523
2011		60.105	34,22	205.670
2010		58.770	34,19	183.851
2009		57.160	34,04	194.600

Bersambung .....

Lanjutan Tabel : 8.4

No.	Kecamatan	Padi Ladang		
		Luas Panen (Ha)	Rata-rata Produksi (Kw/Ha)	Produksi (Ton)
(1)	(2)	(3)	(4)	(5)
1.	Batu Ampar	350	21,54	754
2.	Terentang	-	-	-
3.	K u b u	-	-	-
4.	Teluk Pakedai	-	-	-
5.	Sungai Kakap	-	-	-
6.	Rasau Jaya	-	-	-
7.	Sungai Raya	-	-	-
8.	Sungai Ambawang	-	-	-
9.	Kuala Mandor B	85	21,49	183
<b>2014</b>		<b>435</b>	<b>21,53</b>	<b>937</b>
2012		702	21,05	1.478
2011		589	20,76	1.223
2010		2.026	21,31	4.318
2009		2.443	19,49	4.761

Bersambung .....



Lanjutan Tabel : 8.4

No.	Kecamatan	P a d i		
		Luas Panen (Ha)	Rata-rata Produksi (Kw/Ha)	Produksi (Ton)
(1)	(2)	(3)	(4)	(5)
1.	Batu Ampar	9.836	33,80	33.245
2.	Terentang	2.153	35,15	7.568
3.	K u b u	8.476	32,63	27.656
4.	Teluk Pakedai	2.634	33,81	8.904
5.	Sungai Kakap	18.004	35,45	63.833
6.	Rasau Jaya	3.871	34,45	13.335
7.	Sungai Raya	9.889	34,44	34.054
8.	Sungai Ambawang	1.359	35,21	4.786
9.	Kuala Mandor B	3.723	31,98	11.907
<b>2013</b>		<b>59.945</b>	<b>34,25</b>	<b>205.287</b>
2012		60.032	34,15	205.000
2011		60.694	34,09	206.893
2010		55.796	33,72	188.169
2009		59.603	33,45	199.361

Sumber : Statistik Pertanian Tanaman Pangan Kab. Kubu Raya 2014

**Tabel : 8.5**  
**Luas Panen, Rata-Rata Produksi dan Produksi Tanaman Palawija**  
**Dirinci Per Kecamatan di Kabupaten Kubu Raya Tahun 2013**

No.	Kecamatan	J a g u n g		
		Luas Panen (Ha)	Rata-rata Produksi (Kw/Ha)	Produksi (Ton)
(1)	(2)	(3)	(4)	(5)
1.	Batu Ampar	105	28,00	294
2.	Terentang	26	28,92	75
3.	K u b u	735	29,17	2.144
4.	Teluk Pakedai	571	28,53	1.629
5.	Sungai Kakap	223	29,59	660
6.	Rasau Jaya	557	29,55	1.646
7.	Sungai Raya	1.711	29,13	4.985
8.	Sungai Ambawang	44	28,65	126
9.	Kuala Mandor B	10	28,76	29
<b>2013</b>		<b>3.982</b>	<b>29,10</b>	<b>11.588</b>
2012		7.135	29,13	20.785
2011		6.953	29,08	20.218
2010		4.752	29,01	13.784
2009		7.314	28,56	20.889

Bersambung .....

Lanjutan Tabel : 8.5

No.	Kecamatan	K e d e l a i		
		Luas Panen (Ha)	Rata-rata Produksi (Kw/Ha)	Produksi (Ton)
(1)	(2)	(3)	(4)	(5)
1.	Batu Ampar	18	11,79	21
2.	Terentang	2	11,91	2
3.	K u b u	1	12,23	1
4.	Teluk Pakedai	-	-	-
5.	Sungai Kakap	-	-	-
6.	Rasau Jaya	10	13,00	13
7.	Sungai Raya	-	-	-
8.	Sungai Ambawang	-	-	-
9.	Kuala Mandor B	-	-	-
<b>2013</b>		<b>31</b>	<b>11,93</b>	<b>37</b>
2012		30	11,95	36
2011		79	11,93	94
2010		141	12,01	169
2009		96	11,82	113

Bersambung .....

Lanjutan Tabel : 8.5

No.	Kecamatan	Kacang Tanah		
		Luas Panen (Ha)	Rata-rata Produksi (Kw/Ha)	Produksi (Ton)
(1)	(2)	(3)	(4)	(5)
1.	Batu Ampar	20	11,80	24
2.	Terentang	11	12,10	13
3.	K u b u	12	11,71	14
4.	Teluk Pakedai	-	-	-
5.	Sungai Kakap	-	-	-
6.	Rasau Jaya	13	11,31	15
7.	Sungai Raya	16	12,03	19
8.	Sungai Ambawang	-	-	-
9.	Kuala Mandor B	-	-	-
<b>2013</b>		<b>72</b>	<b>11,76</b>	<b>85</b>
2012		61	11,75	72
2011		41	11,73	48
2010		62	11,73	73
2009		111	11,43	127

Bersambung .....

Lanjutan Tabel : 8.5

No.	Kecamatan	Kacang Hijau		
		Luas Panen (Ha)	Rata-rata Produksi (Kw/Ha)	Produksi (Ton)
(1)	(2)	(3)	(4)	(5)
1.	Batu Ampar	14	7,06	10
2.	Terentang	-	-	-
3.	K u b u	-	-	-
4.	Teluk Pakedai	-	-	-
5.	Sungai Kakap	-	-	-
6.	Rasau Jaya	-	-	-
7.	Sungai Raya	-	-	-
8.	Sungai Ambawang	-	-	-
9.	Kuala Mandor B	-	-	-
<b>2013</b>		<b>14</b>	<b>7,06</b>	<b>10</b>
2012		11	7,06	8
2011		5	7,06	3
2010		6	7,03	4
2009		5	6,94	3

Bersambung .....

Lanjutan Tabel : 8.5

No.	Kecamatan	Ubi Kayu		
		Luas Panen (Ha)	Rata-rata Produksi (Kw/Ha)	Produksi (Ton)
(1)	(2)	(3)	(4)	(5)
1.	Batu Ampar	77	146,29	1.126
2.	Terentang	16	147,50	236
3.	K u b u	71	143,84	1.021
4.	Teluk Pakedai	9	138,89	125
5.	Sungai Kakap	17	148,13	252
6.	Rasau Jaya	34	142,33	484
7.	Sungai Raya	25	142,32	356
8.	Sungai Ambawang	72	142,17	1.024
9.	Kuala Mandor B	20	143,02	286
<b>2013</b>		<b>341</b>	<b>144,00</b>	<b>4.910</b>
2012		599	143,38	8.588
2011		457	143,26	6.547
2010		430	142,46	6.126
2009		824	142,34	11.729

Bersambung .....

Lanjutan Tabel : 8.5

No.	Kecamatan	Ubi Jalar		
		Luas Panen (Ha)	Rata-rata Produksi (Kw/Ha)	Produksi (Ton)
(1)	(2)	(3)	(4)	(5)
1.	Batu Ampar	44	78,94	347
2.	Terentang	10	78,19	78
3.	K u b u	86	78,56	675
4.	Teluk Pakedai	-	-	-
5.	Sungai Kakap	7	78,34	55
6.	Rasau Jaya	75	79,49	596
7.	Sungai Raya	8	78,56	63
8.	Sungai Ambawang	-	-	-
9.	Kuala Mandor B	10	78,00	78
<b>2013</b>		<b>240</b>	<b>78,84</b>	<b>1.892</b>
2012		167	78,73	1.315
2011		152	78,78	1.198
2010		146	78,81	1.151
2009		202	78,12	1.578

Sumber : Statistik Pertanian Tanaman Pangan Kab. Kubu Raya 2014

[www.kuburaya.go.id](http://www.kuburaya.go.id)

# DATA

MENCERDASKAN BANGSA



**BADAN PUSAT STATISTIK  
KABUPATEN KUBU RAYA**

JL. Arteri Supadio Km. 19,5 Sungai Raya

Telp. /Fax (0561) 724189 Email. bps6112@gmail.com