

www.kuburaya.go.id

KECAMATAN
SUNGAI KAKAP
DALAM
ANGKA 2015



BADAN PUSAT STATISTIK

KABUPATEN KUBU RAYA

Jl. Arteri Supadio Km. 19,5 Sungai Raya

Telp. /Fax (0561) 724189 Email. bps6112@gmail.com

KECAMATAN SUNGAI KAKAP DALAM ANGKA

*Sungai Kakap District
In Figures*

2014



www.kuburaya.kab.bps.go.id

KECAMATAN SUNGAI KAKAP DALAM ANGKA 2014

Sungai Kakap District In Figures 2014

Katalog BPS/ BPS Catalogue : 1102001.6112.050
ISSN :
Nomor Publikasi/ Publication Number :

Ukuran Buku/ Book Size : 16,50 cm x 21.50 cm
Jumlah Halaman/ Number of Pages : 97 Halaman/ Pages

Naskah / Manuscript :

BPS Kabupaten Kubu Raya

BPS-Statistics of Kubu Raya Regency

Gambar Kulit/ Cover Design

Seksi Integrasi Pengolahan dan Diseminasi Statistik

Processing Integration and Statistical Disemination Section

Diterbitkan oleh / Published by :

BPS Kabupaten Kubu Raya

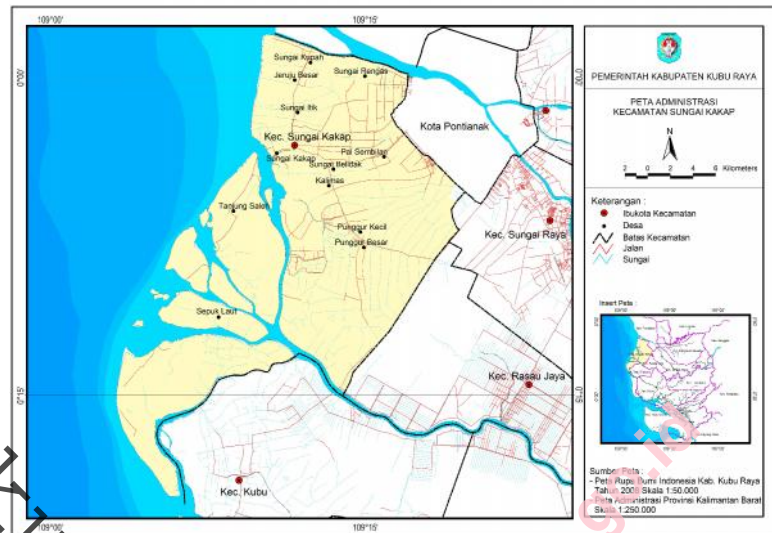
BPS-Statistics of Kubu Raya Regency

Dicetak oleh / Printed by :

Boleh dikutip dengan menyebut sumbernya

May be cited with reference to the source

PETA ADMINISTRASI KECAMATAN SUNGAI KAKAP



KATA SAMBUTAN

Puji syukur kita panjatkan kehadiran Tuhan Yang Maha Esa atas terbitnya publikasi Kecamatan Sungai Kakap Dalam Angka 2014 yang berisi tentang hasil kompilasi data primer dan sekunder mengenai Kecamatan Sungai Kakap. Informasi yang disajikan dalam publikasi ini sangat bermanfaat, tidak hanya bagi instansi pemerintah saja, tetapi dapat juga digunakan oleh semua pihak yang memerlukan, seperti institusi/lembaga swasta, peneliti, mahasiswa, dan masyarakat.

Melalui publikasi ini akan diperoleh informasi lengkap tentang perkembangan dan hasil kegiatan pembangunan yang telah dilaksanakan dikecamatan, serta sebagai dasar dalam melakukan evaluasi dan menentukan kebijakan/perencanaan pembangunan daerah khususnya di wilayah kecamatan.

Kepada semua Badan, Dinas, Kantor, dan Lembaga Pemerintah maupun Swasta serta semua pihak yang telah membantu dalam menyusun publikasi ini saya ucapkan terimakasih dan semoga kerjasama yang telah terjalin baik selama ini dapat ditingkatkan di tahun mendatang.

Sungai Kakap, Oktober 2014

CAMAT SUNGAI KAKAP,

Drs. Rusfendi Usman, M.Si

KATA PENGANTAR

Dengan memanjatkan puji syukur kehadiran Tuhan Yang Maha Esa, publikasi Kecamatan Sungai Kakap Dalam Angka 2014 dapat diterbitkan.

Penerbitan publikasi Kecamatan Sungai Kakap Dalam Angka 2014 merupakan kelanjutan dari publikasi tahun sebelumnya. Data yang disajikan dalam publikasi ini meliputi data yang dihimpun secara langsung maupun data dari laporan Instansi/Dinas/Lembaga Pemerintah dalam wilayah Kecamatan Sungai Kakap.

Dalam kesempatan ini kami menyampaikan ucapan terima kasih kepada semua pihak yang telah membantu dalam penyusunan publikasi ini, terutama kami sampaikan kepada :

1. Kepala Badan Pusat Statistik Kabupaten Kubu Raya beserta staf.
2. Camat Sungai Kakap beserta staf.

Kami menyadari bahwa publikasi ini masih belum sempurna. Oleh karena itu kritik dan saran yang membangun dari para pemakai data sangat kami harapkan guna perbaikan dalam penerbitan publikasi ini selanjutnya. Semoga publikasi yang sederhana ini dapat bermanfaat bagi konsumen data. Demikian atas perhatiannya diucapkan terima kasih.

Sungai Kakap, Oktober 2014

Koordinator Statistik Kecamatan
Sungai Kakap,

M. SANI

• NIP. 19740728 199401 1 001

Visi & Misi BPS

Visi

Pelopor data statistik terpercaya untuk semua.

Misi

1. Memperkuat landasan konstitusional dan operasional lembaga statistik untuk penyelenggaraan statistik yang efektif dan efisien;
2. Menciptakan insan statistik yang kompeten dan profesional, didukung pemanfaatan teknologi informasi mutakhir untuk kemajuan perstatistikan Indonesia;
3. Meningkatkan penerapan standar klasifikasi, konsep dan definisi, pengukuran, dan kode etik statistik yang bersifat universal dalam setiap penyelenggaraan statistik;
4. Meningkatkan kualitas pelayanan informasi statistik bagi semua pihak;
5. Meningkatkan koordinasi, integrasi, dan sinkronisasi kegiatan statistik yang diselenggarakan pemerintah dan swasta, dalam kerangka Sistem Statistik Nasional (SSN) yang efektif dan efisien.

DAFTAR ISI



Peta Administrasi	iii
Kata Sambutan	iv
Kata Pengantar	v
Visi / Misi BPS	vi
Daftar Isi	vii
Daftar Tabel	viii
Daftar Grafik	xiii
Bab 1. Geografi	1-5
Bab 2. Pemerintahan	6-13
Bab 3. Penduduk	14-32
Bab 4. Sosial	33-56
Bab 5. Pertanian	57-82
Bab 6. Transportasi & Koperasi	83-84
Bab 7. Perbandingan Regional	85-97

DAFTAR TABEL

<i>No Tabel</i>	<i>Judul Tabel</i>	
1.1	Batas Wilayah Kecamatan Sungai Kakap Menurut Arah Mata Angin Tahun 2013	2
1.2	Jarak Kantor Camat Sungai Kakap Dengan Kota dan Tempat Penting Lainnya Tahun 2013	3
1.3	Jarak Desa Ke Ibu Kota Kecamatan di Kecamatan Sungai Kakap Tahun 2013	4
1.4	Desa Menurut Orbitasi Laut di Kecamatan Sungai Kakap Tahun 2013.....	5
2.1	Nama-nama Camat yang Pernah/Masih Bertugas di Kecamatan Sungai Kakap Sampai Dengan 31 Desember 2013	7
2.2	Banyaknya Dusun, RW dan RT di Kecamatan Sungai Kakap Tahun 2013	8
2.3	Nama Dusun Dirinci Menurut Desa di Kecamatan Sungai Kakap Tahun 2013	9-10
2.4	Pegawai Negeri Sipil Menurut Golongan di Kecamatan Sungai Kakap Tahun 2013.....	11-13
3.1	Penduduk menurut Jenis Kelamin di Kecamatan Sungai Kakap Tahun 2013	15
3.2	Sex Ratio Penduduk di Kecamatan Sungai Kakap Tahun 2013	16
3.3	Kepadatan Penduduk di Kecamatan Sungai Kakap Tahun 2013	17
3.4	Penduduk menurut Kewarganegaraan di Kecamatan Sungai Kakap Tahun 2013	18
3.5	Rata-Rata Penduduk Per Rumah Tangga di Kecamatan Sungai Kakap Tahun 2013	19
3.6	Penduduk di Kecamatan Sungai Kakap Tahun 2013 Dirinci Menurut Kelompok Umur dan Jenis Kelamin ...	20
3.7	Penduduk di Desa Sepuk Laut Tahun 2010 Dirinci Menurut Kelompok Umur dan Jenis Kelamin	21



3.8	Penduduk di Desa Punggur Besar Tahun 2010 Dirinci Menurut Kelompok Umur dan Jenis Kelamin	22
3.9	Penduduk di Desa Punggur Kecil Tahun 2010 Dirinci Menurut Kelompok Umur dan Jenis Kelamin	23
3.10	Penduduk di Desa Kalimas Tahun 2010 Dirinci Menurut Kelompok Umur dan Jenis Kelamin	24
3.11	Penduduk di Desa Tanjung Saleh Tahun 2010 Dirinci Menurut Kelompok Umur dan Jenis Kelamin	25
3.12	Penduduk di Desa Sungai Belidak Tahun 2010 Dirinci Menurut Kelompok Umur dan Jenis Kelamin	26
3.13	Penduduk di Desa Sungai Belidak Tahun 2010 Dirinci Menurut Kelompok Umur dan Jenis Kelamin	27
3.14	Penduduk di Desa Sungai Itik Tahun 2010 Dirinci Menurut Kelompok Umur dan Jenis Kelamin	28
3.15	Penduduk di Desa Pal IX Tahun 2010 Dirinci Menurut Kelompok Umur dan Jenis Kelamin	29
3.16	Penduduk di Desa Sungai Rengas Tahun 2010 Dirinci Menurut Kelompok Umur dan Jenis Kelamin	30
3.17	Penduduk di Desa Jeruju Besar Tahun 2010 Dirinci Menurut Kelompok Umur dan Jenis Kelamin	31
3.18	Penduduk di Desa Sungai Kupah Tahun 2010 Dirinci Menurut Kelompok Umur dan Jenis Kelamin	32
4.1.1	Jumlah Gedung Sekolah, Kelas, Guru dan Murid SD di Kecamatan Sungai Kakap Tahun 2013	34
4.1.2	Jumlah Sekolah menurut Jenisnya di Kecamatan Sungai Kakap Tahun 2013	35
4.1.3	Jumlah Sekolah menurut Statusnya di Kecamatan Sungai Kakap Tahun 2013	36-37
4.1.4	Banyaknya Madrasah menurut Jenjangnya di kecamatan Sungai Kakap Tahun 2013	38
4.1.5	Jumlah Murid SD berdasarkan Jenis Kelamin di Kecamatan Sungai Kakap Tahun 2013	39



4.1.6	Jumlah Guru SD Berdasarkan Jenis Kelamin di Kecamatan Sungai Kakap Tahun 2013	40
4.1.7	Jumlah Guru Berdasarkan Status Kepegawaian di Kecamatan Sungai Kakap Tahun 2013	41
4.2.1	Tenaga Kesehatan menurut Jenisnya di Kecamatan Sungai Kakap Tahun 2013	42
4.2.2	Fasilitas Kesehatan menurut Jenisnya di Kecamatan Sungai Kakap Tahun 2013	43-44
4.2.3	Jumlah Kunjungan Pasien Pada Puskesmas di Kecamatan Sungai Kakap Tahun 2013	45
4.2.4	Penduduk yang Diimunisasi menurut Jenisnya di Puskesmas Sungai Kakap Tahun 2013	46-48
4.2.5	Jumlah Posyandu, Poskesdes dan Polindes Dirinci Per Desa di Kecamatan Sungai Kakap Tahun 2013	49
4.3.1	Tempat Ibadah menurut Jenisnya di Kecamatan Sungai Kakap Tahun 2013	50-51
4.3.2	Jumlah Nikah, Cerai, Talak, dan Rujuk di Kecamatan Sungai Kakap Tahun 2013	52
4.4.1	Banyaknya Kejahatan/Pelanggaran yang Dilaporkan dan diselesaikan di Kec. Sungai Kakap Tahun 2012	53-55
4.5.1	Jumlah Pondok Pesantren dan Panti Asuhan di Kecamatan Sungai Kakap tahun 2013	56
5.1.1	Luas Penggunaan Lahan di Kecamatan Sungai Kakap Tahun 2010-2013 (Ha)	58
5.1.2	Luas Panen/Produksi Tanaman Padi dan Palawija di Kecamatan Sungai Kakap Tahun 2013	59
5.1.3	Luas Tanam dan Luas Panen Padi di Kecamatan Sungai Kakap Tahun 2003-2013 (Ha)	60
5.1.4	Luas Tanam dan Luas Panen Palawija di Kecamatan Sungai Kakap Tahun 2013 (Ha)	61
5.1.5	Luas Panen, Produksi Tanaman Sayuran & Buah-Buahan Semusim di Kecamatan Sungai Kakap Tahun 2013	62




5.1.6	Jumlah Tanaman yang Menghasilkan, Produksi Tanaman Buah-Buahan & Sayuran Tahunan di Kecamatan Sungai Kakap Tahun 2013	63
5.1.7	Luas Panen & Produksi Tanaman Biofarmaka di Kecamatan Sungai Kakap Tahun 2013	64
5.1.8	Jumlah PPL dan Kelompok Tani Tanaman Pangan di Kecamatan Sungai Kakap Tahun 2013 (Ha)	65
5.2.1	Luas Tanaman Kelapa Dalam di Kecamatan Sungai Kakap Tahun 2014 (Ha).....	66
5.2.2	Luas Tanaman Kelapa Hibrida di Kecamatan Sungai Kakap Tahun 2014 (Ha).....	67
5.2.3	Luas Tanaman Karet di Kecamatan Sungai Kakap Tahun 2014 (Ha)	68
5.2.4	Luas Tanaman Kopi di Kecamatan Sungai Kakap Tahun 2014 (Ha)	69
5.2.5	Luas Tanaman Lada di Kecamatan Sungai Kakap Tahun 2014 (Ha)	70
5.2.6	Luas Tanaman Kakao di Kecamatan Sungai Kakap Tahun 2014 (Ha)	71
5.2.7	Luas Tanaman Pinang di Kecamatan Sungai Kakap Tahun 2014 (Ha)	72
5.2.8	Luas Kawasan Hutan Menurut Jenisnya di Kecamatan Sungai Kakap Tahun 2013 (Ha)	73
5.3.1	Populasi Binatang Ternak Menurut Jenisnya di Kecamatan Sungai Kakap Tahun 2013 (ekor).....	74
5.3.2	Populasi Unggas Menurut Jenisnya di Kecamatan Sungai Kakap Tahun 2013 (ekor).....	75
5.4.1	Rumah Tangga Nelayan Tradisional Berdasarkan Jenis Perahu Yang Digunakan di Kecamatan Sungai Kakap Tahun 2013 (Ruta).....	76
5.4.2	Rumah Tangga Nelayan Modern Berdasarkan Jenis Kapal Motor Yang Digunakan di Kecamatan Sungai Kakap Tahun 2013 (Ruta).....	77



5.4.3	Jumlah Alat Penangkapan Ikan Menurut Jenisnya Di Kecamatan Sungai Kakap Tahun 2008-2010	78
5.5.1	Jumlah Toko/Kios Sarana Produksi Pertanian Di Kecamatan Sungai Kakap Tahun 2013	79
5.5.2	Jumlah GAPOKTAN, UPJA dan POKTAN Di Kecamatan Sungai Kakap Tahun 2013	80
5.5.3	Jumlah Alat Mesin Pertanian Di Kecamatan Sungai Kakap Tahun 2013	81
5.6.1	Jumlah PPL Per Jenis Sub Sektor Pertanian di Kecamatan Sungai Kakap	82
6.1	Koperasi menurut Jenisnya di Kecamatan Sungai Kakap Tahun 2013.....	84
7.1	Kepadatan Penduduk Per Kecamatan di Kabupaten Kubu Raya Tahun 2013	86
7.2	Banyaknya Satuan Lingkungan Setempat Per Kecamatan di Kabupaten Kubu Raya 2013	87
7.3	Jenis Penggunaan Lahan Per Kecamatan di Kabupaten Kubu Raya Tahun 2013 (Ha)	88
7.4	Luas Panen, Rata-Rata Produksi & Produksi Padi Per Kecamatan di Kabupaten Kubu Raya 2013	89-91
7.5	Luas Panen, Rata-Rata Produksi & Produksi Palawija Per Kecamatan di Kabupaten Kubu Raya Tahun 2013	92-97

DAFTAR GRAFIK

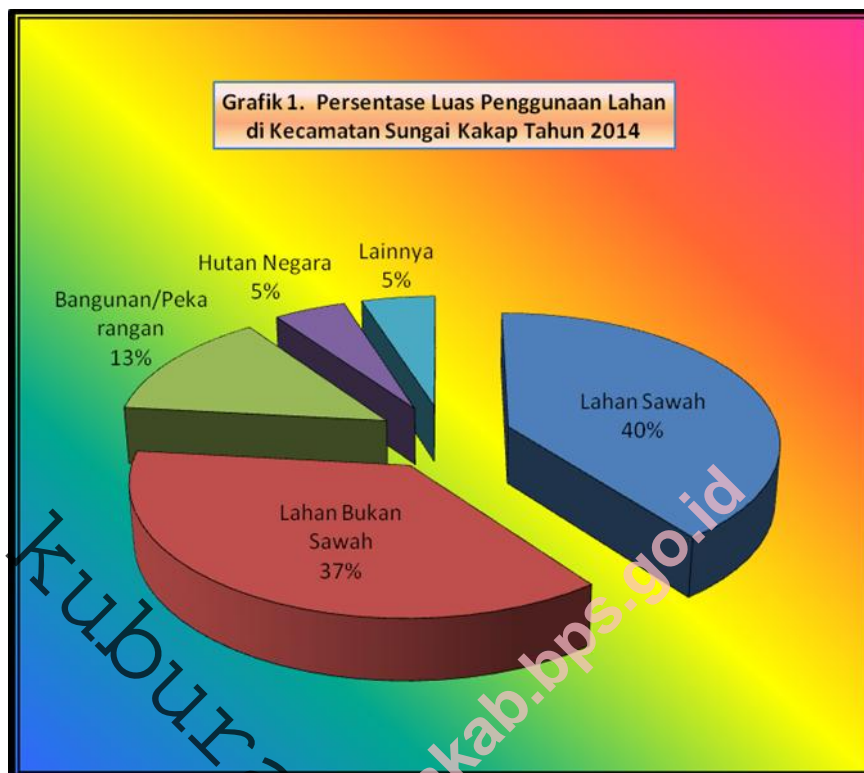
<i>No Grafik</i>	<i>Judul Grafik</i>	
1.	Persentase Luas Penggunaan Lahan di Kecamatan Sungai Kakap Tahun 2013	1
2.	Jumlah Pegawai Negeri Sipil Menurut Jenis Kelamin di Kecamatan Sungai Kakap Tahun 2007-2013	6
3.	Jumlah Penduduk Menurut Jenis Kelamin di Kecamatan Sungai Kakap Tahun 2007-2013	14
4.	Jumlah Tenaga Kesehatan Menurut Jenisnya di Kecamatan Sungai Kakap Tahun 2007-2013	33
5.	Luas Panen dan Produksi Padi di Kecamatan Sungai Kakap Tahun 2013	57
6.	Persentase banyaknya Koperasi Menurut Jenisnya di Kecamatan sungai Kakap tahun 2013	83
7.	Persentase Luas Wilayah Kecamatan di Kabupaten Kubu Raya	85

BAB 1

GEOGRAFI



*Kecamatan Sungai Kakap
Dalam Angka 2015*



**Tabel : 1.1 Batas Wilayah Kecamatan Sungai Kakap
Menurut Arah Mata Angin Tahun 2014**

No.	Arah Mata Angin	Berbatasan
(1)	(2)	(3)
1.	Utara	Kecamatan Siantan Kab.Pontianak
2.	Selatan	Kecamatan Teluk Pakedai
3.	Barat	Laut Natuna
4.	Timur	Kecamatan Sungai Raya, Kecamatan Rasau Jaya, dan Kota Pontianak

Sumber: Kantor Camat

Tabel : 1.2 Jarak Kantor Camat Sungai Kakap Dengan Kota Dan Tempat Penting Lainnya Tahun 2014

No.	Nama Kota & Tempat Penting Lainnya	Jarak (Km)
(1)	(2)	(3)
1.	Ibu Kota Provinsi Kalimantan Barat (Pontianak)	18,2
2.	Ibu Kota Kabupaten Kubu Raya (Sungai Raya)	38,2
3.	Makam Juang Mandor	106,2
4.	Kota Sungai Pinyuh	68,2

Sumber: Kantor Camat

**Tabel : 1.3 Jarak Desa Ke Ibu Kota Kecamatan
di Kecamatan Sungai Kakap Tahun 2014**

No.	Desa	Jalan Darat (Km)	Jalan Air (Km)
(1)	(2)	(3)	(4)
1.	Sepuk Laut	-	80
2.	Punggur Besar	11	-
3.	Punggur Kecil	10	-
4.	Kalimas	8	-
5.	Tanjung Saleh	-	15
6.	Sungai Belidak	4	-
7.	Sungai Kakap	1	-
8.	Sungai Itik	3	-
9.	Pal IX	6,5	-
10.	Sungai Rengas	14	-
11.	Merutu Besar	6	-
12.	Sungai Kupah	10	-
13.	Punggur kapuas	12	-

Sumber : Kantor Camat

**Tabel : 1.4 Desa Menurut Orbitasi Laut
di Kecamatan Sungai Kakap 2014**

No.	Desa	Jarak Dengan Pantai (Km)
(1)	(2)	(3)
1.	Sepuk Laut	1,0
2.	Punggur Besar	2,0
3.	Punggur Kecil	2,5
4.	Kalimas	2,5
5.	Tanjung Saleh	2,0
6.	Sungai Belidak	1,5
7.	Sungai Kakap	1,0
8.	Sungai Itik	2,0
9.	Pal IX	12,0
10.	Sungai Rengas	7,0
11.	Jenju Besar	6,0
12.	Sungai Kupah	26,0
13.	Punggur kapuas	2,5

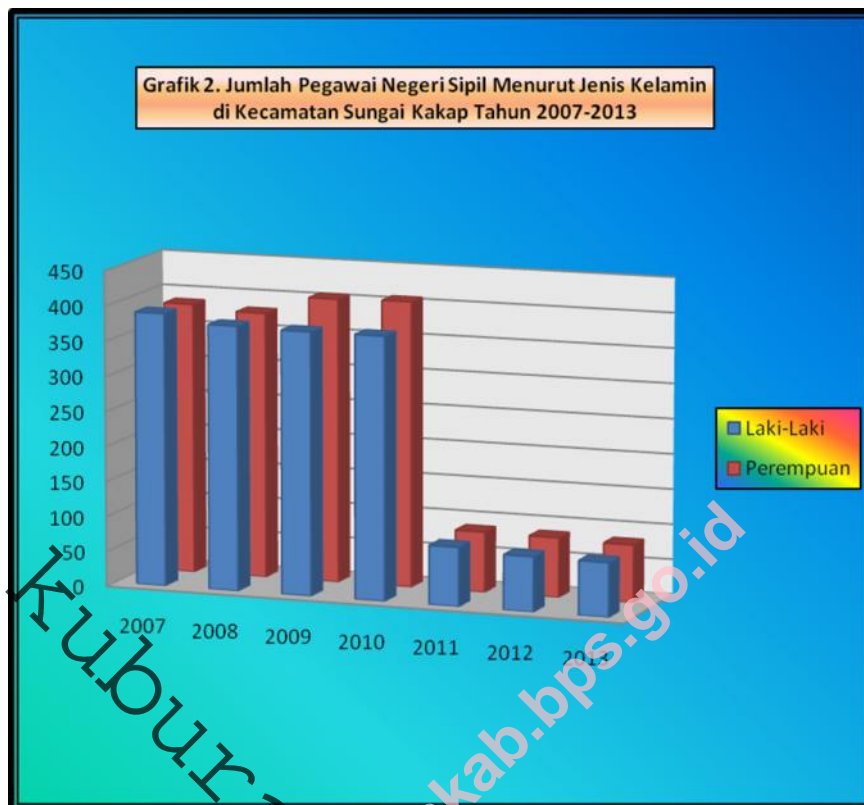
Sumber : Kantor Camat

BAB 2

PEMERINTAHAN



Kecamatan Sungai Kakap
Dalam Angka 2015



Tabel : 2.1

Nama-Nama Camat yang Pernah/Masih Bertugas di Kecamatan Sungai Kakap Sampai Dengan 31 Desember 2014

No.	Nama	Periode Tahun
(1)	(2)	(3)
1.	Simpong St. Mudo	1955-1958
2.	Uray Toni	1958-1959
3.	Abdul Jabar	1959-1964
4.	Atmo Umar	1964-1969
5.	Mohammad Jemali	1969-1971
6.	Sy. Ismail Abdullah	1971-1979
7.	M. Simin	1979-1983
8.	Suhardi Sakim, BA	1983-1990
9.	Drs. Bachmad Kapilah	1990-1998
10.	H.Sy. Abdullah Alkadrie, S.Sos	1998-2002
11.	Drs. Syafrudin, HM	2002-2003
12.	Drs. Surento	2003-2006
13.	Drs.Akramuddin, M.Si.	2006-2007
14.	Bahtiar, S.Sos.	2007-2009
15.	H.Sudiono Supyanto, S.Sos	2009-2012
16.	H.Suhari, SH.MM.	2012-2015
17.	Ir.Syahril Nur, M.Si.	2015-2015
18.	Drs.Ruspendi Usman, M.Si.	2015-sekarang

Sumber : Kantor Camat

**Tabel : 2.2 Banyaknya Dusun, RW, dan RT
di Kecamatan Sungai Kakap Tahun 2014**

No.	Desa	Dusun	Rukun Warga (RW)	Rukun Tetangga (RT)
(1)	(2)	(3)	(4)	(5)
1.	Sepuk Laut	3	5	16
2.	Punggur Besar	5	14	48
3.	Punggur Kecil	5	19	67
4.	Kalimas	5	12	40
5.	Tanjung Saleh	3	6	29
6.	Sungai Belidak	3	4	18
7.	Sungai Kakap	5	14	56
8.	Sungai Itik	3	6	26
9.	Pal IX	5	18	121
10.	Sungai Rengas	7	16	105
11.	Jeruju Besar	5	10	41
12.	Sungai Kupah	4	6	20
13.	Punggur Kapuas	3	5	21
2014		55	135	608
2013		55	138	604
2012		55	133	572
2011		51	129	557
2010		51	129	564
2009		51	130	556
2008		48	129	509
2007		48	129	509

Sumber : Kepala Desa

**Tabel : 2.3 Nama Dusun Dirinci Menurut Desa
di Kecamatan Sungai Kakap Tahun 2014**

No.	Desa	Nama Dusun	No.	Desa	Nama Dusun
(1)	(2)	(3)	(1)	(2)	(3)
1.	Sepuk Laut	1. Tanjung Rejeki 2. Lautan Tenang 3. Teluk Harapan	5.	Tanjung Saleh	1. Parit Pangeran 2. Kampung Tengah 3. Rembak
2.	Punggur Besar	1. Karya Bhakti 2. Beringin 3. Pembangunan 4. Perubahan 5. Perintis	6.	Sei. Belidak	1. Karya Muda 2. Karya Tani 3. Karya Maju
3.	Punggur Kecil	1. Anggrek 2. Melati 3. Nusa Indah 4. Mawar 5. Cempaka Putih	7.	Sungai Kakap	1. Nirwana 2. Merpati 3. Merak 4. Garuda 5. Cenderawasih
4.	Kalimas	1. Beringin 2. Cempaka 3. Melati 4. Mawar 5. Anggrek	8.	Sungai Itik	1. Melati 2. Cempaka 3. Mawar

Bersambung



Lanjutan Tabel : 2.3

No.	Desa	Nama Dusun
(1)	(2)	(3)
9.	Pal IX	1. Puring 2. Angsana 3. Kenanga 4. Perindung 5. Turih
10.	Sungai Rengas	1. Pelipis 2. Beringin 3. Rengas 4. Cendana 5. Jeruk 6. Kapuas 7. Nipah
11.	Jeruju Besar	1. Karya Utama 2. Karya Bersama 3. Karya Bhakti 4. Karya Mulya 5. Karya Tani
12.	Sungai Kupang	1. Adil 2. Makmur 3. Sepakat 4. Sejahtera
13.	Punggur Kapuas	1. Betutu Raya 2. Kasih 3. Selat Kering

Sumber : Kantor Camat

Tabel : 2.4 **Pegawai Negeri Sipil menurut Golongan di Kecamatan Sungai Kakap Tahun 2014**

No.	Dinas/Instansi	Laki-Laki				Jumlah
		I	II	III	IV	
(1)	(2)	(3)	(4)	(5)	(6)	(7)
1.	Kantor Camat	-	5	8	1	14
2.	Dukcapil	-	1	-	-	1
3.	BP3K	-	-	14	-	14
4.	Klinik Hewan	-	1	-	-	1
5.	Perikanan & Kelautan	-	-	-	-	-
6.	BPS	-	-	-	-	-
7.	Puskesmas Punggur	-	-	8	-	8
8.	Puskesmas S.Kakap	-	-	7	-	7
9.	Puskesmas S.Rengas	-	-	7	-	7
10.	UPT Dinas Pendidikan	-	2	2	9	13
11.	BP2KB	-	-	-	-	-
12.	KUA	-	-	5	1	6
13.	PU Pengairan	-	1	-	-	1
14.	Pos PSDKP	-	1	1	-	2
2014		11	52	11	74	
2013		1	9	53	14	77
2012		1	17	48	12	78
2011		2	18	52	12	84
2010		14	55	195	111	375
2009		13	58	193	111	375
2008		15	57	195	110	377
2007		13	59	205	112	389

Lanjutan Tabel : 2.6

No.	Dinas/Instansi	Perempuan				Jumlah
		I	II	III	IV	
(1)	(2)	(7)	(8)	(9)	(10)	(11)
1.	Kantor Camat	-	5	6	-	11
2.	Dukcapil	-	-	-	-	-
3.	BP3K	-	-	3	-	3
4.	Klinik Hewan	-	-	-	-	-
5.	Perikanan & Kelautan	-	-	-	-	-
6.	BPS	-	-	1	-	1
7.	Puskesmas Punggur	-	8	9	-	17
8.	Puskesmas S.Kakap	-	15	30	-	45
9.	Puskesmas S.Rengas	-	5	15	-	20
10.	UPT Dinas Pendidikan	-	-	3	-	3
11.	BP2KB	-	-	-	1	1
12.	KUA	-	-	4	1	5
13.	PU Pengairan	-	-	-	-	-
14.	Pos PSDKB	-	-	-	-	-
2014		-	33	71	2	106
2013		-	35	45	2	82
2012		-	40	43	2	85
2011		-	44	42	-	86
2010		-	66	255	84	405
2009		-	66	255	84	405
2008		-	50	244	85	379
2007		-	50	253	83	386

Lanjutan Tabel : 2.6

No.	Dinas/Instansi	Laki-Laki + Perempuan				Jumlah
		I	II	III	IV	
(1)	(2)	(7)	(8)	(9)	(10)	(11)
1.	Kantor Camat	-	10	14	1	25
2.	Dukcapil	-	1	-	-	1
3.	BP3K	-	-	17	-	17
4.	Klinik Hewan	-	1	-	-	1
5.	Perikanan & Kelautan	-	-	-	-	-
6.	BPS	-	-	1	-	1
7.	Puskesmas Pungur	-	8	17	-	25
8.	Puskesmas S.Kakap	-	15	37	-	52
9.	Puskesmas S.Rengas	-	5	22	-	27
10.	UPT Dinas Pendidikan	-	2	5	9	16
11.	BP2KB	-	-	-	1	1
12.	KUA	-	-	9	2	11
13.	PU Pengairan	-	1	-	-	1
14.	Pos PSDKP	-	1	1	-	2
2014		-	44	123	13	180
2013		1	51	92	15	159
2012		1	57	91	14	163
2011		2	62	94	12	170
2010		13	124	448	195	780
2009		13	124	448	195	780
2008		15	107	439	195	756
2007		13	109	458	195	775

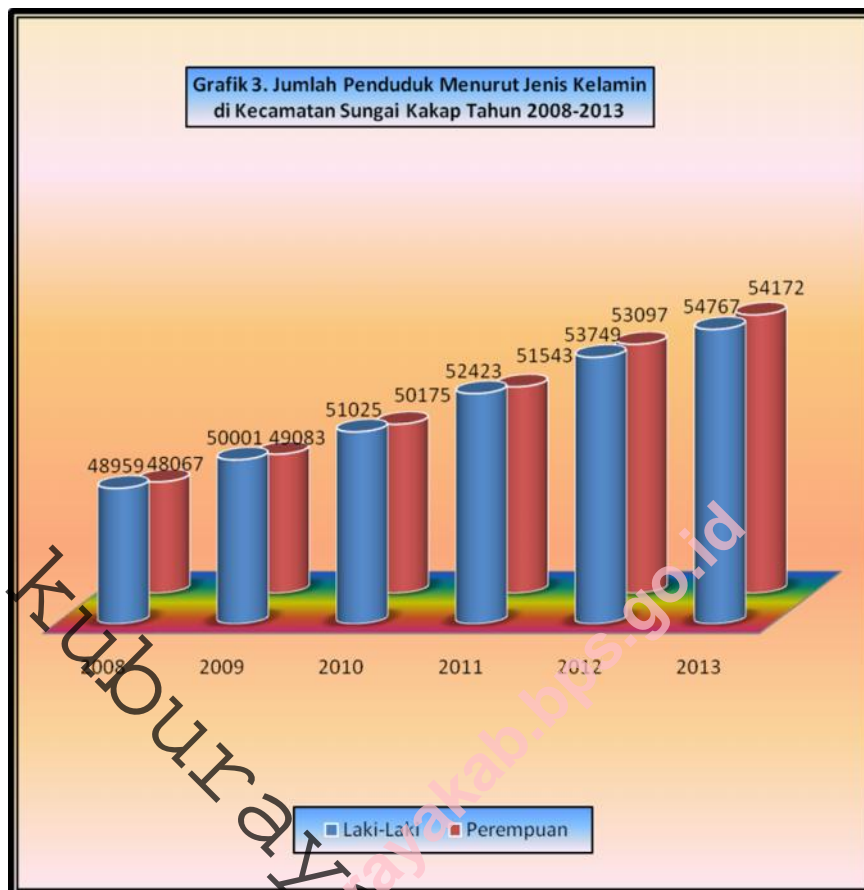
Sumber : Instansi masing-masing

BAB 3

PENDUDUK



Kecamatan Sungai Kakap
Dalam Angka 2015



**Tabel : 3.1 Penduduk Menurut Jenis Kelamin
di Kecamatan Sungai Kakap Tahun 2014**

No.	Desa	Laki-laki	Perempuan	Jumlah
(1)	(2)	(3)	(4)	(5)
1.	Sepuk Laut	1.442	1.281	2.723
2.	Punggur Besar	3.819	3.780	7.599
3.	Punggur Kecil	6.271	6.260	12.531
4.	Kalimas	3.011	2.954	5.965
5.	Tanjung Saleh	2.739	2.835	5.574
6.	Sungai Belidak	1.269	1.306	2.575
7.	Sungai Kakap	5.875	5.874	11.749
8.	Sungai Itik	2.193	2.149	4.342
9.	Pal IX	11.704	11.672	23.376
10.	Sungai Rengas	10.610	10.324	20.934
11.	Jeruju Besar	3.045	3.022	6.067
12.	Sungai Kupah	1.692	1.629	3.321
13.	Punggur Kapuas	1.097	1.086	2.183
2014		54.767	54.172	108.939
2012		53.749	53.097	106.846
2011		52.423	51.543	103.966
2010		51.025	50.175	101.200
2009		50.001	49.083	99.084
2008		48.958	48.067	97.026

Sumber : BPS Kab. Kubu Raya

**Tabel : 3.2 Sex Rasio Penduduk di Kecamatan
Sungai Kakap Tahun 2014**

No.	Desa	Laki-laki	Perempuan	Sex Rasio
(1)	(2)	(3)	(4)	(5)
1.	Sepuk Laut	1.442	1.281	113
2.	Punggur Besar	3.819	3.780	101
3.	Punggur Kecil	6.271	6.260	100
4.	Kalimas	3.011	2.954	102
5.	Tanjung Saleh	2.739	2.835	97
6.	Sungai Belidak	1.269	1.306	97
7.	Sungai Kakap	5.875	5.874	100
8.	Sungai Itik	2.193	2.149	102
9.	Pal IX	11.704	11.672	100
10.	Sungai Rengas	10.610	10.324	103
11.	Jeruju Besar	3.045	3.022	101
12.	Sungai Kupah	1.692	1.629	104
13.	Punggur Kapuas	1.097	1.086	101
2014		54.767	54.172	101
2012		53.749	53.097	101
2011		52.423	51.543	102
2010		51.025	50.175	102
2009		50.001	49.083	102
2008		48.959	48.067	102

Sumber : BPS Kab. Kubu Raya

**Tabel : 3.3 Kepadatan Penduduk di Kecamatan
Sungai Kakap Tahun 2014**

No.	Desa	Jumlah Penduduk	Luas Desa (KM2)	Kepadatan Per KM2
(1)	(2)	(3)	(4)	(5)
1.	Sepuk Laut	2.723	49,22	55
2.	Punggur Besar	7.599	30,97	245
3.	Punggur Kecil	12.531	45,75	274
4.	Kalimas	5.965	45,65	131
5.	Tanjung Saleh	5.574	48,28	116
6.	Sungai Belidak	2.575	18,00	143
7.	Sungai Kakap	11.749	28,00	420
8.	Sungai Itik	4.342	25,00	174
9.	Pal IX	23.376	47,15	496
10.	Sungai Rengas	20.934	42,00	498
11.	Jeruju Besar	6.067	21,00	289
12.	Sungai Kupah	3.321	24,00	138
13.	Punggur Kapuas	2.183	28,15	78
2014		103.939	453,17	240
2012		106.846	453,17	236
2011		103.966	453,17	229
2010		101.200	453,17	223
2009		99.084	453,17	219
2008		97.026	453,17	214

Sumber : BPS Kab. Kubu Raya

**Tabel : 3.4 Penduduk Menurut Kewarganegaraan
di Kecamatan Sungai Kakap Tahun 2014**

No.	Desa	WNI	WNA	Jumlah
(1)	(2)	(3)	(4)	(5)
1.	Sepuk Laut	2.723	-	2.723
2.	Punggur Besar	7.599	-	7.599
3.	Punggur Kecil	12.531	-	12.531
4.	Kalimas	5.965	-	5.965
5.	Tanjung Saleh	5.574	-	5.574
6.	Sungai Belidak	2.575	-	2.575
7.	Sungai Kakap	11.749	-	11.749
8.	Sungai Itik	4.342	-	4.342
9.	Pal IX	23.376	-	23.376
10.	Sungai Rengas	20.934	-	20.934
11.	Jeruju Besar	6.067	-	6.067
12.	Sungai Kupah	3.321	-	3.321
13.	Punggur Kapias	2.183	-	2.183
2014		108.939	-	108.939
2012		106.846	-	106.846
2011		103.966	-	103.966
2010		101.200	-	101.200
2009		99.084	-	99.084
2008		97.026	-	97.026

Sumber : BPS Kab. Kubu Raya

**Tabel : 3.5 Rata-Rata Penduduk Per Rumah Tangga
di Kecamatan Sungai Kakap Tahun 2014**

No.	Desa	Jumlah Penduduk	Jumlah Rumahtangga	Rata-rata Penduduk/Ruta
(1)	(2)	(3)	(4)	(5)
1.	Sepuk Laut	2.723	578	5
2.	Punggur Besar	7.599	1.881	4
3.	Punggur Kecil	12.531	3.056	4
4.	Kalimas	5.965	1.285	5
5.	Tanjung Saleh	5.574	1.464	4
6.	Sungai Belidak	2.575	573	4
7.	Sungai Kakap	11.749	2.575	5
8.	Sungai Itik	4.342	980	4
9.	Pal IX	23.376	5.210	4
10.	Sungai Rengas	20.934	4.529	5
11.	Jeruju Besar	6.067	1.431	4
12.	Sungai Kupah	3.321	703	5
13.	Punggur Kapuas	2.183	517	4
2014		108.939	24.782	4
2012		106.846	24.333	4
2011		108.966	23.677	4
2010		101.200	23.047	4
2009		99.084	24.936*)	4
2008		97.026	24.936	4

Sumber : BPS Kab. Kubu Raya

Tabel : 3.6 Penduduk di Kecamatan Sungai Kakap Tahun 2014
Dirinci menurut Kelompok Umur dan Jenis Kelamin

No.	Kelompok Umur	Laki-Laki	Perempuan	Jumlah
(1)	(2)	(3)	(4)	(5)
1	0-4	5.857	5.459	11.316
2	5-9	5.843	5.668	11.511
3	10-14	5.770	5.830	11.600
4	15-19	5.290	5.022	10.312
5	20-24	4.658	4.903	9.561
6	25-29	4.623	4.856	9.479
7	30-34	4.425	4.504	8.929
8	35-39	4.080	4.099	8.179
9	40-44	3.540	3.523	7.063
10	45-49	2.958	2.950	5.908
11	50-54	2.471	2.358	4.829
12	55-59	1.759	1.637	3.396
13	60-64	1.480	1.307	2.787
14	65-69	959	835	1.794
15	70-74	573	590	1.163
16	75+	481	631	1.112
2014		54.767	54.172	108.939
2012		53.749	53.097	106.846

Sumber : BPS Kab. Kubu Raya

Tabel : 3.7
Penduduk di Desa Sepuk Laut Tahun 2010
Dirinci menurut Kelompok Umur dan Jenis Kelamin

No.	Kelompok Umur	Laki-Laki	Perempuan	Jumlah
(1)	(2)	(3)	(4)	(5)
1	0-4	145	116	261
2	5-9	161	144	305
3	10-14	164	137	301
4	15-19	127	106	233
5	20-24	111	128	239
6	25-29	144	125	269
7	30-34	110	80	190
8	35-39	64	81	145
9	40-44	83	83	166
10	45-49	71	65	136
11	50-54	61	51	112
12	55-59	44	23	67
13	60-64	32	22	54
14	65+	37	33	70
2010		1.354	1.194	2.548

Sumber : BPS Kab. Kubu Raya

Tabel : 3.8
Penduduk di Desa Punggur Besar Tahun 2010
Dirinci menurut Kelompok Umur dan Jenis Kelamin

No.	Kelompok Umur	Laki-Laki	Perempuan	Jumlah
(1)	(2)	(3)	(4)	(5)
1	0-4	486	467	953
2	5-9	525	503	1.028
3	10-14	525	547	1.072
4	15-19	496	471	967
5	20-24	437	437	874
6	25-29	463	475	938
7	30-34	391	345	736
8	35-39	325	311	636
9	40-44	256	254	510
10	45-49	230	261	491
11	50-54	213	223	436
12	55-59	154	142	296
13	60-64	147	131	278
14	65+	198	202	400
2010		4.846	4.769	9.615

Sumber : BPS Kab. Kubu Raya

Tabel : 3.9
Penduduk di Desa Punggur Kecil Tahun 2010
Dirinci menurut Kelompok Umur dan Jenis Kelamin

No.	Kelompok Umur	Laki-Laki	Perempuan	Jumlah
(1)	(2)	(3)	(4)	(5)
1	0-4	692	644	1.336
2	5-9	677	607	1.284
3	10-14	652	671	1.323
4	15-19	586	590	1.176
5	20-24	503	570	1.073
6	25-29	511	573	1.084
7	30-34	501	481	982
8	35-39	407	373	780
9	40-44	353	354	707
10	45-49	259	287	546
11	50-54	276	257	533
12	55-59	175	155	330
13	60-64	160	159	319
14	65+	205	191	396
2010		5.957	5.912	11.869

Sumber : BPS Kab. Kubu Raya

Tabel : 3.10
Penduduk di Desa Kalimas Tahun 2010
Dirinci menurut Kelompok Umur dan Jenis Kelamin

No.	Kelompok Umur	Laki-Laki	Perempuan	Jumlah
(1)	(2)	(3)	(4)	(5)
1	0-4	319	270	589
2	5-9	330	324	654
3	10-14	322	309	631
4	15-19	218	217	435
5	20-24	238	248	486
6	25-29	251	253	504
7	30-34	239	245	484
8	35-39	216	192	408
9	40-44	172	157	329
10	45-49	122	164	286
11	50-54	151	127	278
12	55-59	98	99	197
13	60-64	87	88	175
14	65+	141	139	280
2010		2.904	2.832	5.736

Sumber : BPS Kab. Kubu Raya

Tabel : 3.11
Penduduk di Desa Tanjung Saleh Tahun 2010
Dirinci menurut Kelompok Umur dan Jenis Kelamin

No.	Kelompok Umur	Laki-Laki	Perempuan	Jumlah
(1)	(2)	(3)	(4)	(5)
1	0-4	202	236	438
2	5-9	316	301	617
3	10-14	288	280	568
4	15-19	230	255	485
5	20-24	228	286	514
6	25-29	298	266	564
7	30-34	212	237	449
8	35-39	196	157	353
9	40-44	143	203	346
10	45-49	160	155	315
11	50-54	117	137	254
12	55-59	94	76	170
13	60-64	67	63	130
14	65+	69	45	114
2010		2.620	2.697	5.317

Sumber : BPS Kab. Kubu Raya

Tabel : 3.12
Penduduk di Desa Sungai Belidak Tahun 2010
Dirinci menurut Kelompok Umur dan Jenis Kelamin

No.	Kelompok Umur	Laki-Laki	Perempuan	Jumlah
(1)	(2)	(3)	(4)	(5)
1	0-4	147	144	291
2	5-9	119	131	250
3	10-14	119	114	233
4	15-19	106	104	210
5	20-24	108	98	206
6	25-29	114	109	223
7	30-34	95	106	201
8	35-39	98	93	191
9	40-44	87	75	162
10	45-49	58	55	113
11	50-54	44	60	104
12	55-59	33	40	73
13	60-64	20	32	52
14	65+	43	57	100
2010		1.191	1.218	2.409

Sumber : BPS Kab. Kubu Raya

Tabel : 3.13
Penduduk di Desa Sungai Kakap Tahun 2010
Dirinci menurut Kelompok Umur dan Jenis Kelamin

No.	Kelompok Umur	Laki-Laki	Perempuan	Jumlah
(1)	(2)	(3)	(4)	(5)
1	0-4	632	589	1,221
2	5-9	650	607	1,257
3	10-14	572	595	1,167
4	15-19	513	461	974
5	20-24	471	481	952
6	25-29	456	503	959
7	30-34	419	444	863
8	35-39	398	398	796
9	40-44	356	349	705
10	45-49	290	329	619
11	50-54	256	229	485
12	55-59	181	147	328
13	60-64	133	134	267
14	65+	204	232	436
2010		5.531	5.498	11.029

Sumber : BPS Kab. Kubu Raya

Tabel : 3.14
Penduduk di Desa Sungai Itik Tahun 2010
Dirinci menurut Kelompok Umur dan Jenis Kelamin

No.	Kelompok Umur	Laki-Laki	Perempuan	Jumlah
(1)	(2)	(3)	(4)	(5)
1	0-4	238	199	437
2	5-9	265	233	498
3	10-14	218	231	449
4	15-19	155	168	323
5	20-24	179	168	347
6	25-29	170	183	353
7	30-34	181	160	341
8	35-39	148	153	301
9	40-44	125	124	249
10	45-49	101	114	215
11	50-54	103	95	198
12	55-59	69	71	140
13	60-64	68	49	117
14	65+	72	90	162
2010		2.092	2.038	4.130

Sumber : BPS Kab. Kubu Raya

Tabel : 3.15
Penduduk di Desa PAL IX Tahun 2010
Dirinci menurut Kelompok Umur dan Jenis Kelamin

No.	Kelompok Umur	Laki-Laki	Perempuan	Jumlah
(1)	(2)	(3)	(4)	(5)
1	0-4	1.087	1.052	2.139
2	5-9	1.125	1.141	2.266
3	10-14	1.020	1.094	2.114
4	15-19	1.012	1.003	2.015
5	20-24	1.047	1.035	2.082
6	25-29	896	957	1.853
7	30-34	829	858	1.687
8	35-39	833	872	1.705
9	40-44	705	633	1.338
10	45-49	560	467	1.027
11	50-54	371	323	694
12	55-59	238	225	463
13	60-64	186	179	365
14	65+	318	300	618
2010		10.227	10.139	20.366

Sumber : BPS Kab. Kubu Raya

Tabel : 3.16
Penduduk di Sungai Rengas Tahun 2010
Dirinci menurut Kelompok Umur dan Jenis Kelamin

No.	Kelompok Umur	Laki-Laki	Perempuan	Jumlah
(1)	(2)	(3)	(4)	(5)
1	0-4	1,035	918	1,953
2	5-9	1,088	1,072	2,160
3	10-14	1,084	1,046	2,130
4	15-19	1,024	948	1,972
5	20-24	778	865	1,643
6	25-29	835	853	1,688
7	30-34	742	757	1,499
8	35-39	735	742	1,477
9	40-44	661	648	1,309
10	45-49	535	509	1,044
11	50-54	422	380	802
12	55-59	285	231	516
13	60-64	272	175	447
14	65+	273	310	588
2010		9.774	9.454	19.228

Sumber : BPS Kab. Kubu Raya

Tabel : 3.17
Penduduk di Desa Jeruju Besar Tahun 2010
Dirinci menurut Kelompok Umur dan Jenis Kelamin

No.	Kelompok Umur	Laki-Laki	Perempuan	Jumlah
(1)	(2)	(3)	(4)	(5)
1	0-4	344	312	656
2	5-9	323	306	629
3	10-14	329	311	640
4	15-19	271	243	514
5	20-24	201	243	444
6	25-29	250	254	504
7	30-34	262	231	493
8	35-39	191	199	390
9	40-44	178	203	381
10	45-49	165	153	318
11	50-54	136	142	278
12	55-59	77	92	169
13	60-64	76	91	167
14	65+	148	133	281
2010		2.951	2.913	5.864

Sumber : BPS Kab. Kubu Raya

Tabel : 3.18
Penduduk di Desa Sungai Kupah Tahun 2010
Dirinci menurut Kelompok Umur dan Jenis Kelamin

No.	Kelompok Umur	Laki-Laki	Perempuan	Jumlah
(1)	(2)	(3)	(4)	(5)
1	0-4	204	173	377
2	5-9	194	184	378
3	10-14	161	162	323
4	15-19	160	137	297
5	20-24	119	114	233
6	25-29	144	135	279
7	30-34	108	119	227
8	35-39	100	118	218
9	40-44	89	92	181
10	45-49	79	66	145
11	50-54	54	62	116
12	55-59	58	45	103
13	60-64	44	40	84
14	65+	64	64	128
2010		1.578	1.511	3.089

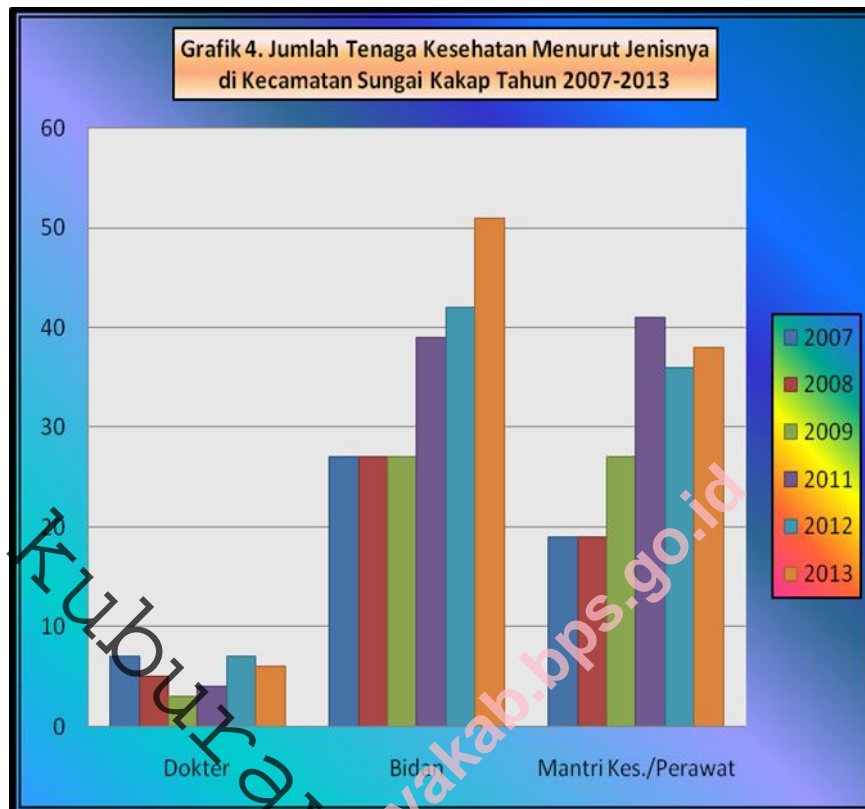
Sumber : BPS Kab. Kubu Raya

BAB 4

SOSIAL



Kecamatan Sungai Kakap
Dalam Angka 2015



Tabel : 4.1.1 Jumlah Gedung, Sekolah, Rombel, Guru, dan Murid SD di Kecamatan Sungai Kakap Tahun 2014

No.	Desa	Gedung Sekolah	Rombongan Belajar	Guru	Murid		Jumlah	
					Laki-Laki	Perempuan		
(1)	(2)	(3)	(4)	(5)	(6)	(7)	(8)	
							(9)	
1.	Sepuk Laut	3	3	24	26	197	173	370
2.	Punggur Besar	4	4	31	44	303	316	619
3.	Punggur Kecil	6	6	49	73	643	578	1.221
4.	Kalimas	5	5	38	65	445	450	895
5.	Tanjung Saleh	6	6	36	48	326	343	669
6.	Sungai Belidak	2	2	17	33	233	244	477
7.	Sungai Kakap	4	4	57	86	826	749	1.575
8.	Sungai Itik	4	4	29	48	336	289	625
9.	Palix	3	3	33	48	531	411	942
10.	Sungai Rengas	6	6	78	113	1.131	987	2.118
11.	Jeruju Besar	3	3	21	43	303	308	611
12.	Sungai Kupan	2	2	14	27	198	187	385
13.	Punggur Kapuas	2	2	14	15	160	174	334
	2014	50	50	441	669	5.632	5.209	10.841
	2012	50	50	441	691	5.591	5.009	10.600
	2011	50	50	437	699	5.759	5.152	10.911
	2010	45	45	395	715	5.502	5.177	10.679
	2009	45	45	395	715	5.502	5.177	10.679
	2008	45	45	348	531	-	-	10.619
	2007	44	44	342	499	-	-	10.478

Sumber : UPT Dinas Pendidikan

**Tabel : 4.1.2 Jumlah Sekolah Menurut Jenisnya
Di Kecamatan Sungai Kakap 2014**

No.	Desa	SLTP		SLTA	
		Kejuruan	Umum	Kejuruan	Umum
(1)	(2)	(3)	(4)	(5)	(6)
1.	Sepuk Laut	-	1	-	-
2.	Punggur Besar	-	1	1	-
3.	Punggur Kecil	-	2	-	1
4.	Kalimas	-	1	-	-
5.	Tanjung Saleh	-	2	-	-
6.	Sungai Belidak	-	-	-	-
7.	Sungai Kakap	-	1	-	1
8.	Sungai Itik	-	-	-	-
9.	Pai IX	-	3	-	2
10.	Sungai Rengas	-	1	1	-
11.	Jeruju Besar	-	2	-	1
12.	Sungai Kupah	-	-	-	-
13.	Punggur Kapuas	-	-	-	-
2014		-	14	2	5
2012		-	13	2	4
2010		-	13	2	4
2009		-	11	2	5
2008		-	9	2	4
2007		-	8	2	4

Sumber : Kantor Camat

**Tabel : 4.1.3 Jumlah Sekolah Menurut Statusnya
di Kecamatan Sungai Kakap Tahun 2014**

No.	Desa	Taman Kanak-Kanak		Sekolah Dasar	
		Negeri	Swasta	Negeri	Swasta
(1)	(2)	(3)	(4)	(5)	(6)
1.	Sepuk Laut	-	-	3	-
2.	Punggur Besar	-	-	5	-
3.	Punggur Kecil	-	1	5	2
4.	Kalimas	-	-	5	-
5.	Tanjung Saleh	-	-	6	-
6.	Sungai Belidak	-	-	2	-
7.	Sungai Kakap	-	1	4	-
8.	Sungai Itik	-	-	4	-
9.	Pai IX	-	4	2	4
10.	Sungai Rengas	-	3	6	-
11.	Jeruju Besar	-	1	3	-
12.	Sungai Kupah	-	-	2	-
13.	Punggur Kapuas	-	-	2	-
2014			10	49	6
2013			3	48	2
2012			4	48	2
2011		-	5	48	2
2009		-	5	44	1
2008		-	5	43	1
2007		-	5	43	1

bersambung....

Lanjutan Tabel : 4.1.3

No.	Desa	SLTP		SLTA	
		Negeri	Swasta	Negeri	Swasta
(1)	(2)	(7)	(8)	(9)	(10)
1.	Sepuk Laut	1	-	-	-
2.	Punggur Besar	1	-	1	-
3.	Punggur Kecil	1	1	-	1
4.	Kalimas	1	-	-	-
5.	Tanjung Saleh	2	-	-	-
6.	Sungai Belidak	-	-	-	-
7.	Sungai Kakap	1	-	1	-
8.	Sungai Itik	-	-	-	-
9.	Pai IX	-	3	-	2
10.	Sungai Rengas	1	-	1	-
11.	Jeruju Besar	1	1	1	-
12.	Sungai Kupah	-	-	-	-
13.	Punggur Kapuas	-	-	-	-
2014		9	5	4	3
2012		9	4	4	2
2011		9	4	7	2
2009		7	5	3	3
2008		4	5	3	3
2007		4	5	3	3

Sumber : UPT Dinas Pendidikan

*) Data tahun 2010 tidak tersedia

**Tabel : 4.1.4 Banyaknya Madrasah menurut Jenjangnya
di Kecamatan Sungai Kakap Tahun 2014**

No.	Desa	Diniyah	Ibtidaiyah	Tsanawiyah	Aliyah
(1)	(2)	(3)	(4)	(5)	(6)
1.	Sepuk Laut	-	-	-	-
2.	Punggur Besar	-	1	1	1
3.	Punggur Kecil	-	4	2	-
4.	Kalimas	-	-	-	-
5.	Tanjung Saleh	-	3	1	-
6.	Sungai Belidak	-	-	-	-
7.	Sungai Kakap	-	-	-	-
8.	Sungai Itik	-	-	1	-
9.	Pal IX	-	4	2	-
10.	Sungai Rengas	-	3	1	-
11.	Jeruju Besar	-	-	-	-
12.	Sungai Kupah	-	1	1	-
13.	Punggur Kapuas	-	-	-	-
2014			16	9	1
2013			16	9	1
2012			16	9	1
2011		-	16	9	1
2009		-	13	5	-
2008		-	13	5	1
2007		-	13	5	-

Sumber : KUA

Tabel : 4.1.5 Jumlah Murid SD berdasarkan Jenis Kelamin di Kecamatan Sungai Kakap Tahun 2014

No.	Desa	Laki-laki	Perempuan	Jumlah
(1)	(2)	(3)	(4)	(5)
1.	Sepuk Laut	197	173	370
2.	Punggur Besar	303	316	619
3.	Punggur Kecil	643	578	1.221
4.	Kalimas	445	450	895
5.	Tanjung Saleh	326	343	669
6.	Sungai Belidak	233	244	477
7.	Sungai Kakap	826	749	1.575
8.	Sungai Itik	336	289	625
9.	Pal IX	531	411	942
10.	Sungai Rengas	1.131	987	2.118
11.	Jeruju Besar	303	308	611
12.	Sungai Kupah	193	187	385
13.	Punggur Kapuas	160	174	334
2014		5.632	5.209	10.481
2012		5.591	5.009	10.600
2011		5.759	5.152	10.911
2009		5.502	5.177	10.679
2008		5,477	5,142	10,619

Sumber : UPT Dinas Pendidikan

*) Data tahun 2010 tidak tersedia

Tabel : 4.1.6 Jumlah Guru SD Berdasarkan Jenis Kelamin di Kecamatan Sungai Kakap Tahun 2014

No.	Desa	Laki-laki	Perempuan	Jumlah
(1)	(2)	(3)	(4)	(5)
1.	Sepuk Laut	17	9	26
2.	Punggur Besar	24	20	44
3.	Punggur Kecil	37	36	73
4.	Kalimas	31	34	65
5.	Tanjung Saleh	23	25	48
6.	Sungai Belidak	12	21	33
7.	Sungai Kakap	29	57	86
8.	Sungai Itik	22	26	48
9.	Pal IX	16	32	48
10.	Sungai Rehgas	31	82	113
11.	Jeruju Besar	13	30	43
12.	Sungai Kupah	16	11	27
13.	Punggur Kapuas	8	7	15
2014		279	390	669
2012		289	398	687
2011		289	410	699
2008		211	320	531

Sumber : UPT Dinas Pendidikan

*) Data tahun 2009 dan 2010 tidak tersedia

Tabel : 4.1.7 Jumlah Guru SD Berdasarkan Status Kepegawaian di Kecamatan Sungai Kakap Tahun 2014

No.	Desa	PNS	Swasta	Honor	Jumlah
(1)	(2)	(3)	(4)	(5)	(6)
1.	Sepuk Laut	14	-	12	26
2.	Punggur Besar	36	-	8	44
3.	Punggur Kecil	59	-	13	73
4.	Kalimas	61	-	3	65
5.	Tanjung Saleh	31	-	18	48
6.	Sungai Belidak	31	-	4	33
7.	Sungai Kakap	75	-	13	86
8.	Sungai Tik	45	-	3	48
9.	Pak IX	39	-	9	48
10.	Sungai Rengas	104	-	13	113
11.	Jeruju Besar	34	-	6	43
12.	Sungai Kupah	20	-	6	27
13.	Punggur Kapuas	13	-	2	15
	2014	552		110	669
	2012	577	-	110	687
	2011	592	-	107	699
	2009	632	5	78	715

Sumber : UPT Dinas Pendidikan

*) Data tahun 2010 tidak tersedia

**Tabel : 4.2.1 Tenaga Kesehatan Menurut Jenisnya
di Kecamatan Sungai Kakap Tahun 2014**

No.	Desa	Dokter	Bidan	Mantri Kes/ Perawat
(1)	(2)	(3)	(4)	(5)
1.	Sepuk Laut	-	1	1
2.	Punggur Besar	1	2	1
3.	Punggur Kecil	-	4	3
4.	Kalimas	-	1	1
5.	Tanjung Saleh	-	1	1
6.	Sungai Belidak	-	1	-
7.	Sungai Kakap	2	20	18
8.	Sungai Itik	-	1	-
9.	Pai IX	-	2	2
10.	Sungai Rengas	1	8	5
11.	Jeruju Besar	-	1	1
12.	Sungai Kupah	-	1	1
13.	Punggur Kapuas	-	1	-
2014		4	44	34
2013		6	51	38
2012		7	42	36
2011		4	39	41
2009		3	27	27
2008		5	27	19
2007		7	27	19

Sumber : Puskesmas se Kecamatan Sungai Kakap

**) Data tahun 2010 tidak tersedia

**Tabel : 4.2.2 Fasilitas Kesehatan Menurut Jenisnya
di Kecamatan Sungai Kakap Tahun 2014**

No.	Desa	Puskesmas	Puskesmas Pembantu	Polindes/Poskesdes
(1)	(2)	(3)	(4)	(5)
1.	Sepuk Laut	-	1	2
2.	Punggur Besar	1	1	1
3.	Punggur Kecil	-	1	2
4.	Kalimas	-	1	1
5.	Tanjung Saleh	-	1	1
6.	Sungai Belidak	-	-	1
7.	Sungai Kakap	1	-	1
8.	Sungai Itik	-	-	1
9.	Pai IX	-	3	3
10.	Sungai Rehgas	1	-	2
11.	Jeruju Besar	-	1	1
12.	Sungai Kupah	-	1	1
13.	Punggur Kapuas	-	-	1
2014		3	10	18
2013		3	8	16
2012		3	8	12
2011		3	8	14
2010		3	8	14
2009		3	8	13
2008		3	6	13
2007		3	6	13

Bersambung

Lanjutan Tabel : 4.2.2

No	Desa	Praktek Dokter	Praktek Bidan	Praktek ManKes	Posyandu
(1)	(2)	(6)	(7)	(8)	(9)
1.	Sepuk Laut	-	-	-	3
2.	Punggur Besar	-	-	1	5
3.	Punggur Kecil	-	2	2	9
4.	Kalimas	-	-	-	6
5.	Tanjung Saleh	-	-	-	3
6.	Sungai Belidak	-	1	-	4
7.	Sungai Kakap	1	1	-	5
8.	Sungai Itik	-	-	-	6
9.	Pal IX	1	2	-	11
10.	Sungai Kengas	1	3	-	4
11.	Jeruju Besar	-	-	-	3
12.	Sungai Kupah	-	-	-	3
13.	Punggur Kapuas	-	-	-	2
2014		3	9	3	64
2013		3	8	-	65
2012		3	8	3	60
2011		3	5	-	47
2010		3	6	-	47
2009		3	5	-	47
2008		2	2	-	47
2007		2	2	-	47

Sumber : Puskesmas se Kecamatan Sungai Kakap

Tabel : 4.2.3 Jumlah Kunjungan Pasien Pada Puskesmas di Kecamatan Sungai Kakap Tahun 2014

No.	Bulan	Pasien Umum	Pengguna Askes	Lainnya (Gratis)	Jumlah
(1)	(2)	(3)	(4)	(5)	(6)
1.	Januari	540	213	11	764
2.	Februari	472	177	15	664
3.	Maret	242	189	9	440
4.	April	687	194	5	886
5.	Mei	753	10	8	771
6.	Juni	786	276	9	1.071
7.	Juli	565	1235	11	1.811
8.	Agustus	561	355	14	930
9.	September	620	423	2	1.050
10.	Oktober	615	371	10	996
11.	November	569	343	13	925
12.	Desember	670	203	14	887
2014		7.080	3.994	121	11.195
2013		14.509	1.274	7.478	23.261
2012		11.385	1.052	6.285	18.722
2011		12.579	1.357	4.056	17.992
2009		10.891	1.873	4.187	16.956
2008		8,537	854	4,685	14,076
2007		8,723	930	4,432	14,085

Sumber : Puskesmas se Kecamatan Sungai Kakap

Tabel : 4.2.4 Penduduk yang di Imunisasi Menurut Jenisnya di Puskesmas Kecamatan Sungai Kakap Tahun 2014

No.	Bulan	BCG	DPT		
			I	II	III
(1)	(2)	(3)	(4)	(5)	(6)
1.	Januari	147	141	139	129
2.	Pebruari	134	131	138	124
3.	Maret	119	110	132	105
4.	April	105	111	95	117
5.	Mei	141	133	142	130
6.	Juni	117	117	101	132
7.	Juli	122	115	134	112
8.	Agustus	137	122	118	115
9.	September	128	154	128	164
10.	Oktober	139	133	147	126
11.	November	130	116	119	119
12.	Desember	142	127	128	123
2014		1.561	1.150	1.521	1.496
2013		1.186	1.151	1.101	999
2012		533	510	489	484
2011		2.034	2.060	1.126	2.073
2009		841	938	837	787
2008		1.927	1.839	1.832	1.873
2007		1.868	1.775	1.709	1.723

Bersambung

Lanjutan Tabel : 4.2.4

No.	Bulan	Polio				Campak
		I	II	III	IV	
(1)	(2)	(7)	(8)	(9)	(10)	(11)
1.	Januari	108	96	88	90	123
2.	Pebruari	84	80	72	64	120
3.	Maret	79	78	70	69	105
4.	April	94	102	76	71	120
5.	Mei	108	110	85	89	126
6.	Juni	88	76	74	70	100
7.	Juli	79	68	59	56	105
8.	Agustus	81	66	68	56	106
9.	September	82	100	81	86	111
10.	Oktober	78	83	74	77	93
11.	November	65	70	68	64	94
12.	Desember	66	70	61	65	97
2014		1.012	999	876	857	1.300
2013		1.189	1.125	1.064	1.026	968
2012		543	504	457	423	467
2011		1.133	1.153	1.144	2.081	2.054
2009		1.083	922	831	740	772
2008		1.935	1.850	1.837	1.864	1.787
2007		1.908	1.802	1.793	1.760	1.659

Bersambung

Lanjutan Tabel : 4.2.4

No.	Bulan	TT		HB		
		I	II	I	II	III
(1)	(2)	(12)	(13)	(14)	(15)	(16)
1.	Januari	82	64	136	72	60
2.	Pebruari	97	63	118	84	77
3.	Maret	81	70	93	69	63
4.	April	85	64	103	62	79
5.	Mei	83	61	104	85	66
6.	Juni	82	72	111	70	85
7.	Juli	95	75	106	79	73
8.	Agustus	97	70	110	68	65
9.	September	90	72	113	63	75
10.	Oktober	104	58	106	78	67
11.	November	78	74	111	64	60
12.	Desember	85	63	124	76	72
2014		1.059	806	1.335	870	842
2013		1.574	1.374	1.151	1.101	999
2012		332	242	217	-	-
2011		159	105	2.060	1.126	2.073
2009		767	672	938	837	787
2008		1.771	1.741	1.643	1.641	1.617
2007		1.601	1.482	1.774	1.711	1.723

Sumber : Puskesmas se Kecamatan Sungai Kakap

Catatan :

Data Imunisasi untuk puskesmas Punggur Besar Belum Masuk

Tabel : 4.2.5
Jumlah Posyandu, Poskesdes dan Polindes Dirinci Per Desa
di Kecamatan Sungai Kakap Tahun 2014

No.	Desa	Posyandu	Poskesdes	Polindes	Jumlah
(1)	(2)	(3)	(4)	(5)	(7)
1	Sepuk Laut	3	2	-	5
2	Punggur Besar	5	1	-	6
3	Punggur Kecil	9	2	-	11
4	Kalimas	6	1	-	7
5	Tanjung Saleh	3	1	-	4
6	Sungai Belidak	4	1	-	5
7	Sungai Kakap	5	1	-	6
8	Sungai Itik	6	1	-	7
9	Pai IX	11	2	-	13
10	Sungai Rengas	5	2	-	7
11	Jerdju Besar	3	1	-	4
12	Sungai Kupah	4	1	-	5
13	Punggur Kapuas	1	1	-	2
2014		65	17	-	82
2013		65	16	-	81
2012		60	12	-	74

Sumber : Masing-masing Kantor Desa

**Tabel : 4.3.1 Tempat Ibadah Menurut Jenisnya
di Kecamatan Sungai Kakap Tahun 2014**

No.	Desa	Islam		Protestan	
		Masjid	Surau	Gereja	Kapel
(1)	(2)	(3)	(4)	(5)	(6)
1.	Sepuk Laut	4	3	-	-
2.	Punggur Besar	14	12	-	-
3.	Punggur Kecil	23	26	-	-
4.	Kalimas	9	5	-	-
5.	Tanjung Saleh	11	28	-	-
6.	Sungai Belidak	3	2	-	-
7.	Sungai Kakap	9	16	-	-
8.	Sungai Itik	5	7	-	-
9.	Pal IX	30	28	-	-
10.	Sungai Rengas	18	11	1	-
11.	Jeruju Besar	9	7	-	-
12.	Sungai Kupah	6	5	-	-
13.	Punggur Kapuas	5	1	2	-
2014		146	151	3	-
2013		146	151	3	-
2012		128	117	5	1
2011		128	117	5	1
2010		126	117	5	1
2009		92	91	3	6
2008		88	92	3	7
2007		88	92	3	7

Bersambung

.....

Lanjutan Tabel : 4.3.1

No.	Desa	Katholik		Hindu Pura	Budha Vihara	Kelenteng
		Gereja	Kapel			
(1)	(2)	(7)	(8)	(9)	(10)	(11)
1.	Sepuk Laut	-	-	-	-	2
2.	Punggur Besar	1	-	-	-	-
3.	Punggur Kecil	-	-	-	2	-
4.	Kalimas	1	-	1	1	2
5.	Tanjung Saleh	-	-	-	-	-
6.	Sungai Belidak	-	-	-	-	-
7.	Sungai Kakap	-	-	-	3	-
8.	Sungai Itik	-	-	-	-	2
9.	Pal IX	-	-	-	1	-
10.	Sungai Rengas	-	-	-	-	1
11.	Jeruju Besar	-	-	-	1	-
12.	Sungai Kupah	-	-	-	-	1
13.	Punggur Kapuas	1	-	-	-	-
2014		3	-	1	8	8
2013		3	-	1	8	8
2012		3	-	-	3	16
2011		3	-	-	3	16
2010		3	-	-	3	16
2009		2	-	1	3	12
2008		1	-	1	3	12
2007		1	-	1	3	12

Sumber : Kepala Desa dan KUA kec Sungai Kakap

**Tabel : 4.3.2 Jumlah Nikah, Cerai, Talak, dan Rujuk
di Kecamatan Sungai Kakap Tahun 2014**

No.	Desa	Nikah	Cerai	Talak	Rujuk
(1)	(2)	(3)	(4)	(5)	(6)
1.	Sepuk Laut	19	-	-	-
2.	Punggur Besar	82	-	-	-
3.	Punggur Kecil	110	-	-	-
4.	Kalimas	32	-	-	-
5.	Tanjung Saleh	25	-	-	-
6.	Sungai Belidak	23	-	-	-
7.	Sungai Kakap	106	-	-	-
8.	Sungai Itik	43	-	-	-
9.	Pal IX	139	-	-	-
10.	Sungai Rengas	162	-	-	-
11.	Jeruju Besar	50	-	-	-
12.	Sungai Kupah	18	-	-	-
13.	Punggur Kapuas	9	-	-	-
2014		818	-	-	-
2013		1.090	-	-	-
2012		1.090	-	-	-
2011		1.069	-	-	-
2010		990	-	-	-
2009		846	-	-	-
2008		934	-	-	-
2007		785	-	-	-

Sumber : KUA

*) Data Desa Punggur Kapuas Masih Bergabung Dengan
Desa Punggur Besar

Tabel : 4.4.1 Banyaknya Kejahatan/Pelanggaran yang Dilaporkan dan Diselesaikan di Kec. Sungai Kakap Tahun 2012

NO	Jenis Kejahatan	Total Tahun 2012		Total Tahun 2011		Total Tahun 2010	
		L	S	L	S	L	S
(1)	(2)	(3)	(4)	(5)	(6)	(7)	(8)
I	KEJAHATAN KONVENSIONAL	140	47	79	15	176	59
1	CURAS - TODONG	-	-	2	-	-	-
2	CURAS - JAMBRET	1	-	1	-	-	-
3	CURANMOR R2	10	-	10	-	1	-
4	CURANMOR R4	-	-	-	-	-	-
5	CURAT	8	3	17	4	53	10
6	CURI BIASA	30	1	15	4	10	3
7	ANIRAT	-	-	-	-	-	-
8	ANIRING	36	25	16	3	54	24
9	PENCABULAN	3	2	1	1	2	1
10	PENGEROYOKAN	-	-	2	1	2	2
11	PENGELAPAN	13	5	7	-	15	4
12	PENIPUAN	3	-	3	1	5	1
13	PERB TDK SENANG	4	2	1	-	6	5
14	SENPI / HANDAK	-	-	-	-	-	-
15	PEMBUNUHAN	-	-	-	-	1	-
16	PERJUDIAN	-	1	-	-	1	-
17	PEMALSUAN	1	1	-	-	-	-
18	PENYERBOTAN TANAH	3	1	-	-	4	1
19	PENGRUSAKAN	10	1	2	1	4	1
20	PEMERASAN	1	-	-	-	-	-
21	PENGANCAMAN	2	-	-	-	4	3
22	PENGHINAAN / CEMAR	6	1	-	-	4	2
23	CURI DLM KELUARGA	-	-	-	-	-	-
24	PERKOSAAN	2	-	1	-	-	-
25	KDRT	4	5	1	-	1	1
26	SAJAM	-	-	-	-	1	1
27	PEMBAKARAN	-	-	-	-	3	-

Lanjutan Tabel : 4.4.1

NO	Jenis Kejahatan	Total Tahun 2012		Total Tahun 2011		Total Tahun 2010	
		L	S	L	S	L	S
(1)	(2)	(3)	(4)	(5)	(6)	(7)	(8)
28	MELARIKAN ANAK	6	1	-	-	-	-
29	PERC PENCURIAN	-	-	-	-	-	-
30	HAK CIPTA	-	-	-	-	1	-
31	PENADAHAN	-	-	-	-	-	-
32	LINDUNG ANAK	-	-	-	-	-	-
33	KEPABEANAN	-	-	-	-	-	-
34	PERNIKAHAN TERHALANG	-	-	-	-	1	-
35	PERAMPASAN	-	-	-	-	-	-
36	ZINAH	1	-	-	-	-	-
37	PERC PERKOSAAN	1	-	-	-	2	-
38	MIGAS	-	-	-	-	-	-
39	PERKELAHIAN	-	-	-	-	-	-
40	ABORSI	-	-	-	-	-	-
41	LINDUNG KONSUMEN	-	-	-	-	-	-
42	PETASAN/MERCON	-	-	-	-	1	-
43	MIRAS	-	-	-	-	-	-
44	SODOMI	-	-	-	-	-	-
45	ASUSILA	-	-	-	-	-	-
46	PENCULIKAN	-	-	-	-	-	-
47	LAKA KERJA	-	-	-	-	-	-
48	LAPORAN PALSU	-	-	-	-	-	-
49	KELALAIAN	-	-	-	-	-	-
II	KEJAHATAN TRANS NASIONAL	-	-	-	-	-	-
1	PERDAGANGAN BAYI	-	-	-	-	-	-
2	GULA ILEGAL	-	-	-	-	-	-
3	TKI ILEGAL	-	-	-	-	-	-
4	EMAS ILEGAL	-	-	-	-	-	-
5	SOSIS ILEGAL	-	-	-	-	-	-
6	TRAFFICKING	-	-	-	-	-	-
7	BAHAN PELEDAK	-	-	-	-	-	-

Lanjutan Tabel : 4.4.1

NO	Jenis Kejahatan Type of crime	Total Tahun 2012		Total Tahun 2011		Total Tahun 2010	
		L	S	L	S	L	S
(1)	(2)	(3)	(4)	(5)	(6)	(7)	(8)
III	KEJAHATAN THDP KEKAYAAN NEGARA	-	-	-	-	-	-
1	UANG PALSU	-	-	-	-	-	-
2	KAYU ILEGAL	-	-	-	-	-	-
3	PENYALAHGUNAAN BBM	-	-	-	-	-	-
4	KORUPSI	-	-	-	-	-	-
IV	KEJAHATAN KONTIJENSI	-	-	-	-	-	-
1	MAKAR	-	-	-	-	-	-
2	SEPARATISME	-	-	-	-	-	-
3	BUSUK MASSAL	-	-	-	-	-	-
4	TAPAL BATAS / BORDER	-	-	-	-	-	-
5	KONFLIK SUKU	-	-	-	-	-	-
6	PERKELAHIAN TNI/ POLRI	-	-	-	-	-	-
7	SERANG MAKO / ASRAMA	-	-	-	-	-	-
8	SERANG ANGGT POLRI	-	-	-	-	-	-
9	MELAWAN PETUGAS / POLRI	-	-	-	-	-	-
Jumlah		140	47	79	15	176	59

Sumber : Poltabes Pontianak

L = Lapor
S = Selesai

Tabel : 4.5.1 Jumlah Pondok Pesantren dan Panti Asuhan di Kecamatan Sungai Kakap Tahun 2014

No.	Desa	Pondok Pesantren	Panti Asuhan	Jumlah
(1)	(2)	(3)	(4)	(5)
1.	Sepuk Laut	-	1	-
2.	Punggur Besar	1	-	1
3.	Punggur Kecil	5	-	5
4.	Kalimas	1	-	1
5.	Tanjung Saleh	2	-	2
6.	Sungai Belidak	-	-	-
7.	Sungai Kakap	1	-	1
8.	Sungai Itik	1	-	1
9.	Palix	1	2	3
10.	Sungai Rengas	2	3	5
11.	Jeruju Besar	1	-	-
12.	Sungai Kupah	-	-	-
13.	Punggur Kapuas	-	-	-
2012		15	6	21


Sumber : Kantor Desa

BAB 5

PERTANIAN



Kecamatan Sungai Kakap
Dalam Angka 2015



**Tabel : 5.1.1 Luas Penggunaan Lahan di Kecamatan
Sungai Kakap Tahun 2011-2013 (Ha)**

No.	Jenis Lahan	Tahun		
		2011	2012	2013
(1)	(2)	(3)	(4)	(5)
I. LAHAN PERTANIAN		34.817	34.767	34.767
<u>A. Lahan Sawah</u>		18.800	17.998	19.852
<u>B. Lahan Bukan Sawah</u>		16.017	16.769	14.915
1.	Tegal/Kebun	2.400	2.400	2.400
2.	Ladang/Huma	2.100	2.000	2.000
3.	Perkebunan	6.108	7.000	7.000
4.	Hutan Rakyat	2.291	2.291	1.192
5.	Tambak	-	-	-
6.	Kolam/Tebat/Empang	10	7	7
7.	Padang Penggembalaan/rumput	-	-	-
8.	Semenjara tdk diusahakan	1.201	1.200	445
9.	Lainnya (pekarangan ditanami prtnian)	1.907	1.871	1.871
II. LAHAN BUKAN PERTANIAN		10.500	10.550	10.550
1.	Rumah, bangunan & hal sekitar	6.100	6.100	6.150
2.	Hutan Negara	2.200	2.200	2.200
3.	Rawa-rawa (tdk ditanami)	700	700	700
4.	Lainnya (jln, sungai, danau, L. tadus)	1.500	1.550	1.500
III. Luas Wilayah		45.317	45.317	45.317

Sumber : Statistik Penggunaan Lahan Kab. Kubu Raya 2014

**Tabel : 5.1.2 Luas Panen/Produksi Tanaman Padi dan Palawija
Di Kecamatan Sungai Kakap Tahun 2013**

No.	Jenis Tanaman Bahan Makanan	Luas Panen (Ha)	Rata-rata Produksi (Kw/Ha)	Produksi (Ton)
(1)	(2)	(3)	(4)	(5)
1.	Padi	20.863	35,22	73.475
2.	Padi Sawah	20.863	35,22	73.475
3.	Padi Ladang	-	-	-
4.	Jagung	1.041	29,49	3.069
5.	Kedelai	-	-	-
6.	Kacang Tanah	-	-	-
7.	Kacang Hijau	-	-	-
8.	Ubi Kayu	99	154,42	139
9.	Ubi Jalar	17	78,27	133

Sumber : Statistik Pertanian Tanaman Pangan Kab. Kubu Raya 2014

Tabel : 5.1.3 Luas Tanam dan Luas Panen Padi di Kecamatan Sungai Kakap Tahun 2003 - 2013 (Ha)

Tahun	Padi Sawah		Padi Ladang	
	Luas Tanam	Luas Panen	Luas Tanam	Luas Panen
(1)	(2)	(3)	(4)	(5)
2003	12,195	12,798	-	-
2004	14,649	14,790	-	-
2005	15,328	13,535	-	-
2006	14,024	16,525	-	-
2007	15,658	15,911	-	-
2008	15,373	15,208	-	-
2009	17,057	15,341	-	-
2010	17,598	17,181	-	-
2011	17,936	17,913	-	-
2012	19,281	17,749	-	-
2013	21,185	20,863	-	-

Sumber : Statistik Pertanian Tanaman Pangan Kab. Kubu Raya 2013

Tabel : 5.1.4 Luas Tanam dan Luas Panen Palawija di Kecamatan Sungai Kakap Tahun 2013 (Ha)

No.	Jenis Tanaman	Luas Tanam	Luas Panen
(1)	(2)	(3)	(4)
1	Jagung	1.062	1.041
2	Kacang Kedelai	-	-
3	Kacang Tanah	-	-
4	Kacang Hijau	-	-
5	Ubi Kayu	24	99
6	Ubi Jalar	13	17

Sumber : Statistik Pertanian Tanaman Pangan Kab. Kubu Raya 2014

**Tabel : 5.1.5 Luas Panen, Produksi Tanaman Sayuran & Buah-Buahan
Semusim di Kecamatan Sungai Kakap Tahun 2013**

No.	Jenis Tanaman Bahan Makanan	Luas Panen (Ha)	Rata-rata Produksi (Kw/Ha)	Produksi (Ton)
(1)	(2)	(3)	(4)	(5)
1.	Bawang Daun	7	27,14	19,00
2.	Petsai/Sawi	14	26,79	37,50
3.	Lobak	5	51,00	25,50
4.	Kacang Merah	-	-	-
5.	Kacang Panjang	40	11,58	46,30
6.	Cabe Besar	6	3,17	1,90
7.	Cabe Rawit	6	2,00	1,20
8.	Tomat	-	-	-
9.	Terung	2	3,00	0,60
10.	Buncis	6	8,67	5,20
11.	Ketimun	45	13,50	60,80
12.	Lapu Siam	-	-	-
13.	Kangkung	10	34,40	34,40
14.	Bayam	8	34,50	27,60
15.	Melon	-	-	-
16.	Semangka	-	-	-
17.	Blewah	-	-	-

Sumber : Statistik Pertanian Tanaman Hortikultura Kab. Kubu Raya 2014

**Tabel : 5.1.6 Tanaman yang Menghasilkan, Produksi
Tanaman Buah-Buahan & Sayuran Tahunan
di Kecamatan Sungai Kakap Tahun 2013**

No.	Jenis Tanaman Bahan Makanan	Tan.yg Menghasilkan (pohon, rumpun*)	Rata-rata Produksi (Kw/pohon/ rumpun)	Produksi (Ton)
(1)	(2)	(3)	(4)	(5)
1.	Alpukat	-	-	-
2.	Belimbing	263	0,53	13,90
3.	Duku/Langsar/Kokosan	18.730	0,25	466,00
4.	Durian	3.200	0,30	96,00
5.	Jambu Biji	271	0,37	10,00
6.	Jambu Air	150	0,11	1,60
7.	Jeruk Siam/Keprook	1.769	0,30	53,40
8.	Jeruk Besar	85	0,18	1,50
9.	Mangga	-	-	-
10.	Manggis	421	0,24	10,20
11.	Nangka/Cempedak	1.520	0,56	85,20
12.	Nenas *)	22.500	0,12	261,00
13.	Repayak	956	0,50	48,00
14.	Pisang *)	159.869	0,18	2.802,50
15.	Rambutan	4.300	0,20	86,00
16.	Salak *)	-	-	-
17.	Sawo	272	1,78	48,30
18.	Markisa/Konyak	-	-	-
19.	Sirsak	132	0,66	12,60
20.	Sukun	44	1,23	5,40
21.	Apel	-	-	-
22.	Anggur	-	-	-
23.	Melinjo	208	0,37	7,60
24.	Petai	11	0,53	0,60
25.	Jengkoi	51	0,25	1,40

Sumber : Statistik Pertanian Tanaman Hortikultura, Kab. Kubu Raya 2014

Tabel : 5.1.7 Luas Panen & Produksi Tanaman Biofarmaka di Kecamatan Sungai Kakap Tahun 2013

No.	Jenis Tanaman Bahan Makanan	Luas Panen (M ² , pohon*)	Produksi (Kg)
(1)	(2)	(3)	(4)
1.	Jahe	2.065	1.130
2.	Laos/Lengkuas	1.600	1.050
3.	Kencur	866	564
4.	Kunyit	1.700	1.150
5.	Lempuyang	199	162
6.	Temulawak	251	210
7.	Temuireng	-	-
8.	Temukunci	138	97
9.	Dlingo/Dringo	-	-
10.	Kapulaga	-	-
11.	Mengkudu (Pace *)	-	-
12.	Mahkota Dewa *)	-	-
13.	Kejibeling	-	-
14.	Sambiloto	-	-
15.	Lidah Buaya	-	-

Sumber : Statistik Pertanian Tanaman Hortikultura Kab. Kubu Raya 2014

Tabel : 5.1.8 Jumlah PPL dan Kelompok Tani Tanaman Pangan di Kecamatan Sungai Kakap Tahun 2013

No.	Desa	Jumlah PPL Tanaman Pangan (Orang)	Jumlah	
			Kelompok Tani	Anggota (Orang)
(1)	(2)	(3)	(4)	(5)
1.	Sepuk Laut	-	5	150
2.	Punggur Besar	1	25	645
3.	Punggur Kecil	1	14	431
4.	Kalimas	1	38	962
5.	Tanjung Saleh	1	32	800
6.	Sungai Belidak	1	16	400
7.	Sungai Kakap	2	43	1.078
8.	Sungai Itik	1	26	618
9.	Pal IX	1	13	325
10.	Sungai Rengas	1	41	1263
11.	Jeruji Besar	-	14	350
12.	Sungai Kupah	1	4	100
13.	Punggur Kapuas	1	25	615
2013		12	296	7.737
2012		10	231	6.878
2011		10	231	6.878
2009		10	227	7.085
2008		12	192	6.749
2007		15	177	6.610

Sumber : BP3K

Tabel : 5.2.1 Luas Tanaman Kelapa Dalam di Kecamatan Sungai Kakap Juni 2014 (Ha)

No	Desa	Belum Menghasilkan	Menghasilkan	Tua/Rusak	Jumlah
(1)	(2)	(3)	(4)	(5)	(6)
1.	Sepuk Laut	7,0	328,8	65,8	401,6
2.	Punggur Besar	472,5	1.849,3	207,0	2.528,8
3.	Punggur Kecil	311,0	1816,0	60,6	2.187,6
4.	Kalimas	187,5	1.564,6	41,5	1.793,6
5.	Tanjung Saleh	23,0	2.832,4	166,0	3.021,4
6.	Sungai Belidak	32,3	433,0	49,3	514,6
7.	Sungai Kakap	32,0	479,7	35,0	546,7
8.	Sungai Itik	141,6	931,9	26,5	1.098,5
9.	Pai IX	150,1	2.912,8	31,3	3.094,2
10.	Sungai Rengas	169,0	384,0	41,5	594,5
11.	Jeruju Besar	102,0	1.329,3	47,4	1.478,7
12.	Sungai Kapah	40,0	1.247,3	142,1	1.429,4
13.	Punggur Kapuas
2014		1.645,0	16.110,0	913,0	18.668,0
2009		1.450,5	16,013,8	463,8	18,482,8

Sumber : UPT Dinas Hutan

**) Data tahun 2010, 2011 dan 2012 tidak tersedia

Data Desa Punggur Kapuas masih bergabung dengan desa induk (Punggur Besar)

**Tabel : 5.2.2 Luas Tanaman Kelapa Hybrida
di Kecamatan Sungai Kakap Juni 2014 (Ha)**

No	Desa	Belum Menghasilkan	Menghasilkan	Tua/Rusak	Jumlah
(1)	(2)	(3)	(4)	(5)	(6)
1.	Sepuk Laut	-	-	-	-
2.	Punggur Besar	-	471,0	98,0	569,0
3.	Punggur Kecil	-	625,0	83,0	708,0
4.	Kalimas	-	151,5	48,0	199,5
5.	Tanjung Saleh	-	7,5	117,5	125,0
6.	Sungai Belidak	-	29,0	-	29,0
7.	Sungai Kakap	-	-	-	-
8.	Sungai Itik	-	131,0	-	131,0
9.	Pal IX	-	-	-	-
10.	Sungai Rengas	-	165,0	2,5	168,5
11.	Jeruju Besar	-	79,0	-	79,0
12.	Sungai Kupah	-	130,0	-	130,0
13.	Punggur Kapuas
2014		-	1.789,0	349,0	2.153,0
2009		-	1,505.5	364.0	1,869.5

Sumber : UPT Dinas Hutbun

**) Data tahun 2010, 2011 dan 2012 tidak tersedia

Data Desa Punggur Kapuas masih bergabung dengan desa induk (Punggur Besar)

**Tabel : 5.2.3 Luas Tanaman Karet di Kecamatan
Sungai Kakap Juni 2014 (Ha)**

No	Desa	Belum Menghasilkan	Menghasilkan	Tua/Rusak	Jumlah
(1)	(2)	(3)	(4)	(5)	(6)
1.	Sepuk Laut	-	-	-	-
2.	Punggur Besar	-	-	-	-
3.	Punggur Kecil	53,0	7,0	4,0	64,0
4.	Kalimas	-	-	-	-
5.	Tanjung Saleh	-	-	-	-
6.	Sungai Belidak	-	-	-	-
7.	Sungai Kakap	-	-	-	-
8.	Sungai Itik	-	-	-	-
9.	Pal IX	-	-	-	-
10.	Sungai Rengas	-	-	-	-
11.	Jeruju Besar	-	-	-	-
12.	Sungai Kupah	-	-	-	-
13.	Punggur Kapuas	-	-	-	-
	2014	53,0	7,0	4,0	64,0
	2009	-	3,8	2,3	6,1

Sumber : UPT Dinas Hutan

**) Data tahun 2010, 2011 dan 2012 tidak tersedia

Data Desa Punggur Kapuas masih bergabung dengan desa induk (Punggur Besar)

**Tabel : 5.2.4 Luas Tanaman Kopi di Kecamatan
Sungai Kakap Juni 2014 (Ha)**

No	Desa	Belum Menghasilkan	Menghasilkan	Tua/Rusak	Jumlah
(1)	(2)	(3)	(4)	(5)	(6)
1.	Sepuk Laut	-	-	-	-
2.	Punggur Besar	-	56,7	1.0	57,7
3.	Punggur Kecil	2.3	62.7	1.2	66.2
4.	Kalimas	-	13.1	-	13.1
5.	Tanjung Saleh	-	-	-	-
6.	Sungai Belidak	-	-	-	-
7.	Sungai Kakap	-	-	-	-
8.	Sungai Itik	-	1.4	-	1.4
9.	Par IX	-	110.6	4.4	115.0
10.	Sungai Rengas	1.0	9.5	2.7	13.2
11.	Jeruju Besar	-	5.9	9.0	14.9
12.	Sungai Kupah	-	14.5	14.0	28.5
13.	Punggur Kapuas
2014		3,3	274,4	32,3	310,0
2009		3,3	274.4	32.3	310.0

Sumber : UPT Dinas Hutbun

**) Data tahun 2010, 2011 dan 2012 tidak tersedia

Data Desa Punggur Kapuas masih bergabung dengan desa induk (Punggur Besar)

**Tabel : 5.2.5 Luas Tanaman Lada di Kecamatan
Sungai Kakap Juni 2014 (Hektar)**

No	Desa	Belum Menghasilkan	Menghasilkan	Tua/Rusak	Jumlah
(1)	(2)	(3)	(4)	(5)	(6)
1.	Sepuk Laut	-	-	-	-
2.	Punggur Besar	-	0.5	-	0.5
3.	Punggur Kecil	-	2.0	0,5	2.5
4.	Kalimas	-	-	-	-
5.	Tanjung Saleh	-	-	-	-
6.	Sungai Belidak	-	-	-	-
7.	Sungai Kakap	-	-	-	-
8.	Sungai Itik	-	-	-	-
9.	Palix	-	-	-	-
10.	Sungai Rengas	-	2.0	-	2.0
11.	Jeruju Besar	-	1.0	-	1.0
12.	Sungai Kupah	-	-	-	-
13.	Punggur Kapuas
2014			5,5	0,5	6,0
2009			5.5	0.5	6,0

Sumber : UPT Dinas Hutbun

**) Data tahun 2010, 2011 dan 2012 tidak tersedia

Data Desa Punggur Kapuas masih bergabung dengan desa induk (Punggur Besar)

Tabel : 5.2.6 Luas Tanaman Kakao di Kecamatan Sungai Kakap Juni 2014 (Hektar)

No	Desa	Belum Menghasilkan	Menghasilkan	Tua/Rusak	Jumlah
(1)	(2)	(3)	(4)	(5)	(6)
1.	Sepuk Laut	-	-	-	-
2.	Punggur Besar	19,5	10,5	-	30,0
3.	Punggur Kecil	5,0	3,0	-	8,0
4.	Kalimas	-	-	-	-
5.	Tanjung Saleh	-	-	-	-
6.	Sungai Belidak	-	-	-	-
7.	Sungai Kakap	-	-	-	-
8.	Sungai Itik	-	-	-	-
9.	Pal IX	2,0	3,0	-	5,0
10.	Sungai Rengas	-	-	-	-
11.	Jeruju Besar	-	2,5	106,6	109,0
12.	Sungai Kupah	-	2,0	-	2,0
13.	Punggur Kapuas
Jumlah		24,5	21,0	106,5	154,0

Sumber : UPT Dinas Hutbun

**) Data tahun 2010, 2011 dan 2012 tidak tersedia

Data Desa Punggur Kapuas masih bergabung dengan desa induk (Punggur Besar)

**Tabel : 5.2.7 Luas Tanaman Pinang di Kecamatan
Sungai Kakap Juni 2014 (Hektar)**

No	Desa	Belum Menghasilkan	Menghasilkan	Tua/ Rusak	Jumlah
(1)	(2)	(3)	(4)	(5)	(6)
1.	Sepuk Laut	-	14,3	-	14,3
2.	Punggur Besar	36,4	40,0	-	76,4
3.	Punggur Kecil	9,4	70,3	1,0	80,7
4.	Kalimas	2,5	15,8	1,0	19,3
5.	Tanjung Saleh	7,0	10,3	-	17,3
6.	Sungai Belidak	25,0	2,5	-	27,5
7.	Sungai Kakap	4,0	3,2	-	7,2
8.	Sungai Itik	5,5	14,5	-	20,0
9.	Pal IX	32,7	116,3	1,4	150,4
10.	Sungai Rengas	2,5	6,5	0,5	9,5
11.	Jeruju Besar	12,5	40,1	-	52,6
12.	Sungai Kupah	7,0	34,6	-	41,6
13.	Punggur Kapuas
2014		144,5	368,5	3,9	516,9
2009		144,5	368,4	3,9	516,8

Sumber : UPT Dinas Hutbun

**) Data tahun 2010, 2011 dan 2012 tidak tersedia

Data Desa Punggur Kapuas masih bergabung dengan desa induk (Punggur Besar)

**Tabel : 5.2.8 Luas Kawasan Hutan Menurut Jenisnya
di Kecamatan Sungai Kakap Tahun 2013 (Ha)**

No	Jenis Kawasan Hutan	Tahun 2012		Tahun 2013	
		Angka Kecamatan	Total Kabupaten	Angka Kecamatan	Total Kabupaten
(1)	(2)	(3)	(4)	(5)	(6)
1	AREAL DALAM KAWASAN	3.998,47	388.392,73	6.495	367.990
a	Hutan Lindung (HL)	3.998,47	171.447,35	6.410	140.105
b	Hutan Produksi (HP)	-	98.104,39	-	132.760
c	Hutan Produksi Konversi (HPK)	-	53.041,54	85	30.456
d	Hutan Produksi Terbatas (HPT)	-	65.769,45	-	64.660
2	AREAL DI LUAR KAWASAN HUTAN/ AREAL PENGGUNAAN LAINNYA	45.408,82	443.286,83	48.755	463.770
Jumlah		45.407,29	831.679,56	55.250	831.760

Sumber : Kabupaten Kubu Raya Dalam Angka 2014

Tabel : 5.3.1 Populasi Binatang Ternak Menurut Jenisnya di Kecamatan Sungai Kakap Tahun 2013 (Ekor)

No.	Desa	Sapi	Kerbau	Kambing	Babi
(1)	(2)	(3)	(4)	(5)	(6)
1.	Sepuk Laut	-	-	140	-
2.	Punggur Besar	113	-	290	20
3.	Punggur Kecil	587	-	240	-
4.	Kalimas	90	-	295	-
5.	Tanjung Saleh	313	-	190	-
6.	Sungai Belidak	-	-	290	-
7.	Sungai Kakap	451	2	290	-
8.	Sungai Itik	5	-	257	-
9.	Pal IX	695	-	240	-
10.	Sungai Rengas	230	-	340	-
11.	Jeruji Besar	7	-	140	-
12.	Sungai Kupah	-	-	90	-
13.	Punggur Kapuas
	2013	2.491	2	2.802	20
	2011	2.944	2	4.276	307
	2009	2.407	6	2.084	220

Sumber : BP3K

**) Untuk Desa Punggur Kapuas Data masih bergabung dengan Desa Punggur Besar

**Tabel : 5.3.2 Populasi Unggas Menurut Jenisnya
di Kecamatan Sungai Kakap 2013 (Ekor)**

No.	Desa	Ayam Buras	Ayam Ras	Itik
(1)	(2)	(3)	(4)	(5)
1.	Sepuk Laut	1.250	1	500
2.	Punggur Besar	5.500	10.000	1.000
3.	Punggur Kecil	7.900	5.000	500
4.	Kalimas	2.500	5.000	750
5.	Tanjung Saleh	6.500	1	1.100
6.	Sungai Belidak	2.000	5.000	500
7.	Sungai Kakap	2.500	25.500	2.500
8.	Sungai Itik	7.200	2.000	875
9.	Pal IX	7.500	30.000	500
10.	Sungai Rengas	10.000	20.000	2.000
11.	Jeruju Besar	2.000	5.000	5.000
12.	Sungai Kupah	6.500	1	750
13.	Punggur Kapuas
2013		61.350	107.500	15.975
2012		51.536	134.775	4.962

Sumber : BP3K

**) Untuk Desa Punggur Kapuas Data masih bergabung dengan Desa Punggur Besar

**Tabel : 5.4.1 Rumah Tangga Nelayan Tradisional
Berdasarkan Jenis Perahu yang Digunakan
di Kecamatan Sungai Kakap 2011 (Ruta)**

No.	Desa	Tanda Perahu	Jakung	Tanpa Motor	Jumlah
(1)	(2)	(3)	(4)	(5)	
1.	Sepuk Laut	-	-	26	26
2.	Punggur Besar	-	-	18	18
3.	Punggur Kecil	-	-	-	-
4.	Kalimas	-	-	15	15
5.	Tanjung Saleh	-	-	40	40
6.	Sungai Belidak	-	-	30	30
7.	Sungai Kakap	-	-	23	28
8.	Sungai Itik	-	-	30	30
9.	Pal IX	-	-	-	-
10.	Sungai Rengas	-	-	20	20
11.	Jeruju Besar	-	-	23	23
12.	Sungai Kupah	-	-	30	30
2011		-	-	260	260
2009		-	-	335	335
2008		-	-	333	333
2007		-	83	815	898

Sumber : UPTD Perikanan dan Kelautan

**) Data tahun 2012 dan 2013 tidak tersedia

Tabel : 5.4.2 Rumah Tangga Nelayan Modern
Berdasarkan Jenis Kapal Motor yang Digunakan
di Kecamatan Sungai Kakap Tahun 2011 (Ruta)

No.	Desa	Motor Tempel	Kapal Motor 0 - 5 GT	Kapal Motor > 5 GT	Jumlah
(1)	(2)	(3)	(4)	(5)	(6)
1.	Sepuk Laut	40	189	25	254
2.	Punggur Besar	15	10	-	25
3.	Punggur Kecil	-	-	-	-
4.	Kalimas	20	15	-	35
5.	Tanjung Saleh	60	165	-	225
6.	Sungai Belidak	35	-	-	35
7.	Sungai Kakap	55	105	120	280
8.	Sungai Itik	10	20	-	30
9.	Pal IX	-	-	-	-
10.	Sungai Rengas	-	-	-	-
11.	Jeruju Besar	15	10	-	25
12.	Sungai Kupah	20	15	-	35
2011		270	529	145	944
2009		268	304	95	667
2008		303	304	95	702
2007		227	280	84	591

Sumber : UPTD Perikanan dan Kelautan

**) Data tahun 2012 dan 2013 tidak tersedia

Tabel : 5.4.3 Jumlah Alat Penangkapan Ikan Menurut Jenisnya

Kecamatan Sungai Kakap Dalam Angka 2014

di Kecamatan Sungai Kakap Tahun 2010-2013

No	Jenis Alat Penangkapan	Tahun			
		2010	2011	2012	2013
(1)	(2)	(3)	(4)	(5)	(6)
1	Payang/Lampara	-	293	-	7
2	Pukat	46		93	500
3	Dagol/Cantrang	2	-	257	203
4	Jaring Insang Hanyut	21	-	-	261
5	Jaring Insang Lingkar	-	92	11	31
6	Jaring Insang Tetap	111	-	10	106
7	Tramell Net	146	-	-	251
8	Bagan Tancap	-	-	5	32
9	Serok/Songko	-	-	5	10
10	Rawai Tetap	103	103	-	11
11	Pancing Ulur	16	-	-	23
12	Pancing Cumi	264	584	114	6
13	Pancing Lainnya	-	125	35	260
14	Sero/Kelong	-	1.205	548	162
15	Jermal	34	-	-	30
16	Bubu/Ambai	44	44	-	93
17	Perangkap	-	-	115	1.630
18	Jala	-	-	359	27
19	Garpu/Tombak	-	-	135	-
20	Lainnya	110	210	969	-

Sumber : Kabupaten Kubu Raya Dalam Angka 2014

**Tabel : 5.5.1 Jumlah Toko/Kios Sarana Produksi Pertanian
Di Kecamatan Sungai Kakap Tahun 2013**

No	Desa	Toko/Kios Sarana Produksi
(1)	(2)	(3)
1.	Sepuk Laut	-
2.	Punggur Besar	-
3.	Punggur Kecil	-
4.	Kalimas	-
5.	Tanjung Saleh	-
6.	Sungai Belidak	1
7.	Sungai Kakap	4
8.	Sungai Itik	-
9.	Pal IX	4
10.	Sungai Rengas	5
11.	Jeruju Besar	-
12.	Sungai Kupah	-
13.	Punggur Kapuas	-
2013		14
2012		14

Sumber : BP3K

Tabel : 5.5.2 Jumlah GAPOKTAN, UPJA dan POKTAN

Kecamatan Sungai Kakap Dalam Angka 2014

Di Kecamatan Sungai Kakap Tahun 2013

No	Desa	GAPOKTAN	UPJA	POKTAN
(1)	(2)	(3)	(4)	(5)
1.	Sepuk Laut	1	1	5
2.	Punggur Besar	1	1	25
3.	Punggur Kecil	1	1	14
4.	Kalimas	2	2	38
5.	Tanjung Saleh	3	3	32
6.	Sungai Belidak	1	1	16
7.	Sungai Kakap	6	6	43
8.	Sungai Itik	4	4	26
9.	Pal IX	1	1	13
10.	Sungai Rengas	3	3	41
11.	Jeruju Besar	2	2	14
12.	Sungai Kupah	1	1	4
13.	Punggur Kapuas	3	3	25
2013		29	29	296
2012		26	26	304

Sumber : BP3K

**Tabel : 5.5.3 Jumlah Alat Mesin Pertanian
Di Kecamatan Sungai Kakap Tahun 2013**

No	Desa	Hand Tracktor	Power Thresher	RMU	Mesin Tanam Padi
(1)	(2)	(3)	(4)	(5)	(6)
1.	Sepuk Laut	-	-	1	-
2.	Punggur Besar	1	6	9	-
3.	Punggur Kecil	-	2	4	-
4.	Kalimas	2	9	4	-
5.	Tanjung Saleh	1	5	16	-
6.	Sungai Belidak	1	7	2	-
7.	Sungai Kakap	29	19	5	1
8.	Sungai Itik	30	23	8	1
9.	Pal IX	6	14	3	1
10.	Sungai Rengas	25	15	12	1
11.	Jeruju Besar	1	11	6	-
12.	Sungai Kupah	-	1	1	-
13.	Punggur Kapuas	4	5	5	-
2012		93	98	76	4
2013		100	117	88	4

Sumber : BP3K

Tabel : 5.6.1 Jumlah PPL Per Jenis Sub Sektor Pertanian di Kecamatan Sungai Kakap 2013 (Petugas)

No.	Desa	PPL Tanaman Pangan	PPL Perkebunan	PPL Perikanan
(1)	(2)	(3)	(4)	(5)
1.	Sepuk Laut	-	-	-
2.	Punggur Besar	1	1	-
3.	Punggur Kecil	1	1	-
4.	Kalimas	1	-	-
5.	Tanjung Saleh	1	-	-
6.	Sungai Belidak	1	-	-
7.	Sungai Kakap	2	-	1
8.	Sungai Itik	1	-	-
9.	Pal IX	1	-	-
10.	Sungai Rengas	1	1	-
11.	Jeruju Besar	-	1	-
12.	Sungai Kupah	1	-	-
13.	Punggur Kapuas	1	-	-
2013		12	4	1

Sumber : BP3K

**) Untuk PPL Perikanan merangkap Se- kecamatan.

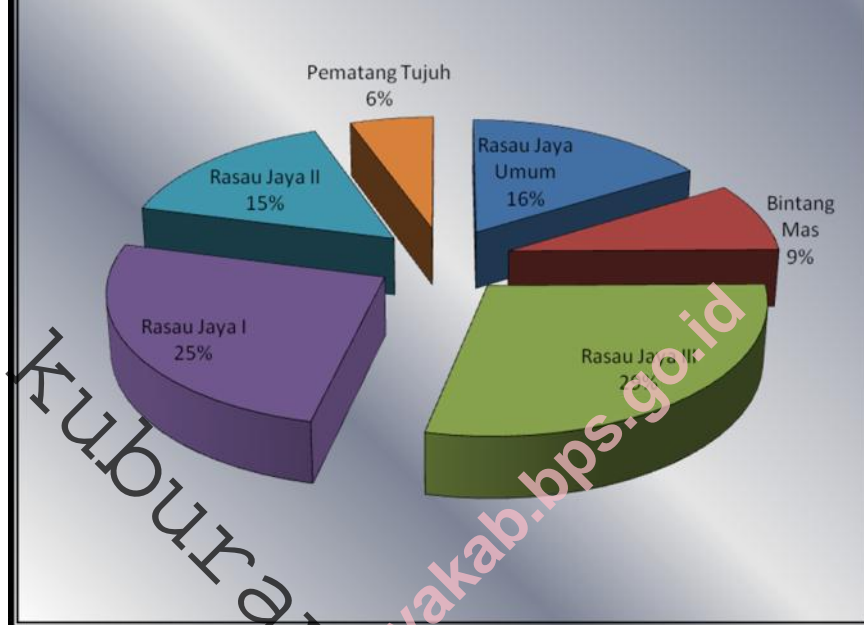
BAB 6

TRANSPORTASI



Kecamatan Sungai Kakap
Dalam Angka 2015

Grafik 6. Persentase Pelanggan Listrik
di Kecamatan Rasau Jaya Tahun 2012



Tabel : 6.1
Perusahaan Izin Usaha Mikro dan Kecil (IUMK)
di Kecamatan Sungai Kakap Tahun 2015

No.	Desa	Mikro	Kecil	J u m l a h
(1)	(2)	(3)	(4)	(5)
1.	Sepuk Laut	-	-	-
2.	Punggur Besar	-	-	-
3.	Punggur Kecil	1	3	4
4.	Kalimas	-	3	3
5.	Tanjung Saleh	-	-	-
6.	Sungai Belidak	-	-	-
7.	Sungai Kakap	1	8	9
8.	Sungai Itik	-	-	-
9.	Pal IX	1	6	7
10.	Sungai Rengas	1	9	10
11.	Jeruju Besar	-	3	3
12.	Sungai Kupah	-	-	-
13.	Punggur Kapuas	-	-	-
2015		4	32	36

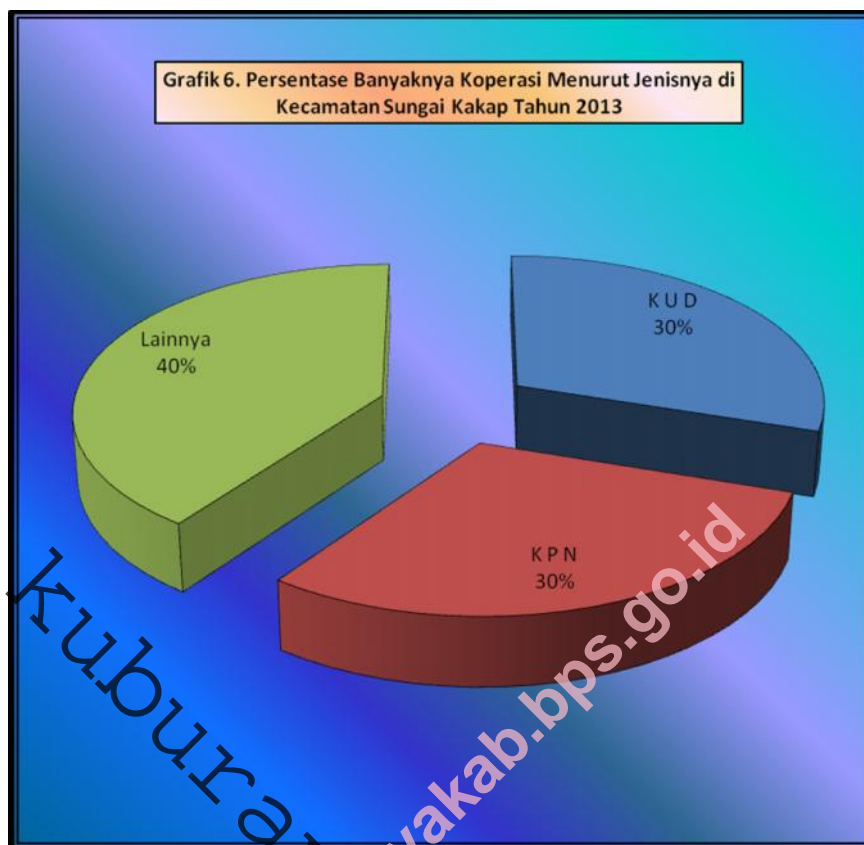
Sumber : Kantor Camat

BAB 7

PERBANDINGAN REGIONAL



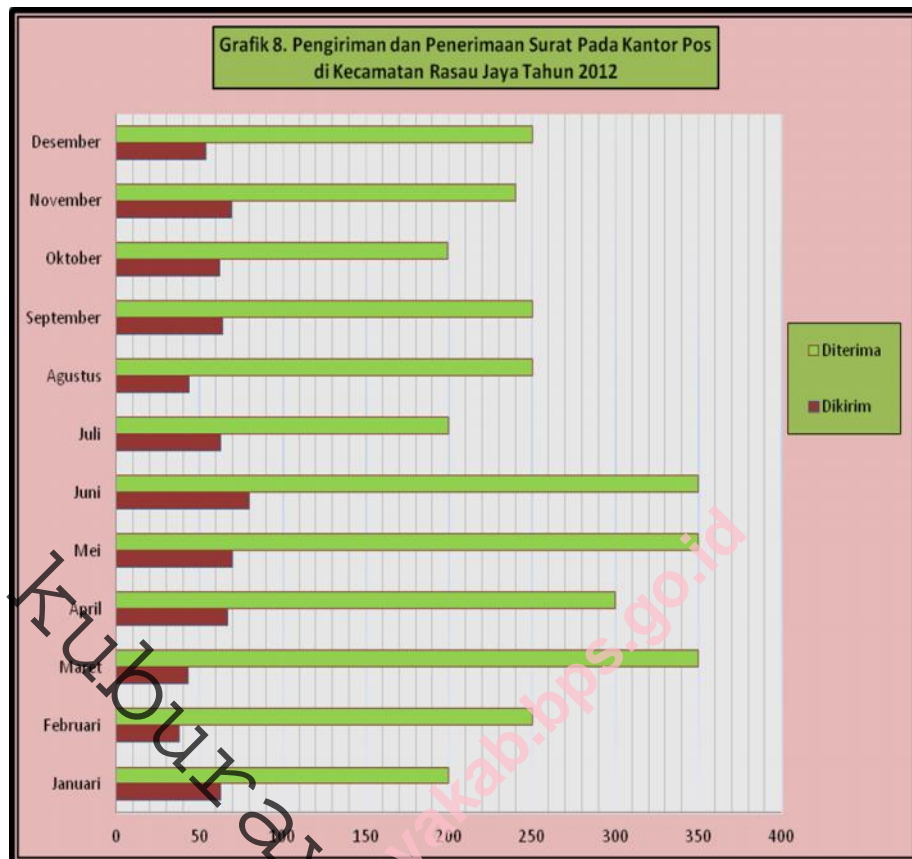
*Kecamatan Sungai Kakap
Dalam Angka 2015*



**Tabel : 7.1 Koperasi menurut Jenisnya
di Kecamatan Sungai Kakap 2014**

No.	Desa	K U D	K P N	Lainnya	Jumlah
(1)	(2)	(3)	(4)	(5)	(6)
1.	Sepuk Laut	-	-	-	-
2.	Punggur Besar	1	-	-	1
3.	Punggur Kecil	-	-	-	-
4.	Kalimas	-	-	-	-
5.	Tanjung Saleh	-	-	-	-
6.	Sungai Belidak	-	-	-	-
7.	Sungai Kakap	-	1	1	2
8.	Sungai Itik	1	-	1	2
9.	Pal IX	-	1	-	1
10.	Sungai Rengas	1	1	1	3
11.	Jeruju Besar	-	-	-	-
12.	Sungai Kupah	-	-	1	1
13.	Punggur Kapuas	-	-	-	-
2014		3	3	4	10
2013		3	3	4	10
2012		3	3	4	10
2011		3	3	4	10
2010		3	3	4	10
2009		3	2	2	7
2008		3	2	2	7
2007		3	2	2	7

Sumber : Kantor Camat



Tabel : 8.1
Banyak Paket yang Dikirim dan Diterima
Pada Kantor Pos Sungai Kakap Tahun 2014

No.	B u l a n	dikirim	diterima
(1)	(2)	(3)	(4)
1.	Januari	-	12
2.	Februari	-	10
3.	Maret	-	13
4.	April	-	14
5.	Mei	-	11
6.	Juni	-	9
7.	Juli	-	14
8.	Agustus	-	16
9.	September	-	11
10.	Oktober	-	10
11.	November	-	12
12.	Desember	-	13
	2014	-	145

Sumber : Kantor Pos Sungai Kakap

Tabel : 8.2
Banyak Surat yang Dikirim dan Diterima
Pada Kantor Pos Rasau Jaya Tahun 2014

No.	Bulan	Biasa		Kilat		Tercatat	
		Kirim	Terima	Kirim	Terima	Kirim	Terima
(1)	(1)	(2)	(3)	(4)	(5)	(6)	(7)
1.	Januari	-	-	-	35	-	-
2.	Februari	-	-	-	30	-	-
3.	Maret	-	-	-	32	-	-
4.	April	-	-	-	34	-	-
5.	Mei	-	-	-	36	-	-
6.	Juni	-	-	-	38	-	-
7.	Juli	-	-	-	32	-	-
8.	Agustus	-	-	-	31	-	-
9.	September	-	-	-	32	-	-
10.	Oktober	-	-	-	31	-	-
11.	November	-	-	-	39	-	-
12.	Desember	-	-	-	34	-	-
2014		-	-	-	404	-	-

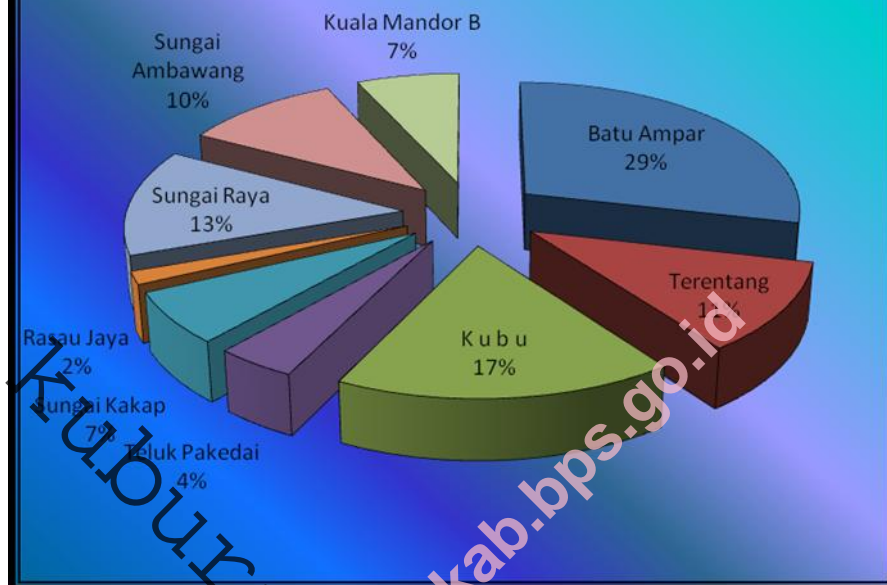
Sumber : Kantor Pos Sungai Kakap

Tabel : 8.3
Banyak Wesel yang Dikirim dan Diterima
Pada Kantor Pos Rasau Jaya Tahun 2012

No.	Bulan	Instan		Prima	
		Kirim	Terima	Kirim	Terima
(1)	(1)	(2)	(3)	(4)	(5)
1.	Januari	36	60	-	-
2.	Februari	30	57	-	-
3.	Maret	31	61	-	-
4.	April	33	68	-	-
5.	Mei	34	72	-	-
6.	Juni	37	75	-	-
7.	Juli	39	66	-	-
8.	Agustus	40	61	-	-
9.	September	32	56	-	-
10.	Oktober	31	61	-	-
11.	November	36	60	-	-
12.	Desember	37	70	-	-
2012		416	767	-	-

Sumber : Kantor Pos Sungai Kakap

Grafik 8. Persentase Luas Wilayah Kecamatan di Kabupaten Kubu Raya



Tabel : 8.1
Jumlah Penduduk, Luas Desa dan Kepadatannya
Dirinci Per Kecamatan di Kabupaten Kubu Raya Tahun 2013

No.	Kecamatan	Jumlah Penduduk	Luas Desa (KM2)	Kepadatan Per KM2
(1)	(2)	(3)	(4)	(5)
1.	Batu Ampar	17.967	2.002,70	18
2.	Terentang	10.913	786,42	14
3.	K u b u	38.106	1.211,60	31
4.	Teluk Pakedai	19.900	291,90	68
5.	Sungai Kakap	110.891	453,17	245
6.	Rasau Jaya	25.573	111,07	230
7.	Sungai Raya	202.453	929,30	218
8.	Sungai Ambawang *)	70.793	726,10	97
9.	Kuala Mandor B	25.013	473,00	53
2013		538.815	6.985,2	77
2012		522.174	6.985,24	75
2011		511.235	6.985,24	73
2010*)		500.970	6.985,24	72
2009		490.408	6.985,24	70

Sumber : BPS Kab. Kubu Raya

*) Belum termasuk warga perum IV yang pengakuannya masuk Kota Pontianak

Tabel : 8.2
Jumlah Desa, Dusun, RW dan RT Dirinci Per Kecamatan
di Kabupaten Kubu Raya 2013

No.	Kecamatan	Satuan Lingkungan Setempat			
		Desa	Dusun	RW	RT
(1)	(2)	(3)	(4)	(5)	(6)
1.	Batu Ampar	15	54	88	222
2.	Terentang	10	27	50	118
3.	K u b u	20	73	125	295
4.	Teluk Pakedai	14	46	51	156
5.	Sungai Kakap	13	55	135	594
6.	Rasau Jaya	6	27	60	221
7.	Sungai Raya	20	75	161	904
8.	Sungai Ambawang	15	65	77	368
9.	Kuala Mandor B	5	21	35	166
2013		118	443	782	3.044
2012		117	435	759	2.923
2011		110	430	706	2.841
2010		109	405	761	2.812
2009		106	405	761	2.548

Sumber : Kab. Kubu Raya Dalam Angka 2014

Tabel : 8.3
Luas Lahan Pertanian dan Bukan Pertanian Dirinci Per Kecamatan
Di Kabupaten Kubu Raya Tahun 2013 (Ha)

No.	Kecamatan	Lahan Pertanian		Lahan Bukan Pertanian	Jumlah
		Sawah	Bukan Sawah		
(1)	(2)	(3)	(4)	(5)	(6)
1.	Batu Ampar	10.299	31.771	158.200	200.270
2.	Terentang	5.360	25.660	47.620	78.640
3.	K u b u	14.150	29.790	77.220	121.160
4.	Teluk Pakedai	6.270	13.670	9.250	29.190
5.	Sungai Kakap	19.852	14.915	10.550	45.317
6.	Rasau Jaya	3.750	4.208	3.145	11.103
7.	Sungai Raya	7.700	25.230	60.000	92.930
8.	Sungai Ambawang	4.850	28.240	39.520	72.610
9.	Kuala Mandor B	3.954	25.676	17.670	47.300
2013		76.185	199.160	423.175	698.520
2012		71.311	203.184	423.525	698.524
2011		74.655	199.889	423.980	698.524
2010		68.930	171.574	457.820	698.524
2009		68.295	205.149	424.080	698.524

Sumber : Statistik Penggunaan Tanah Kab. Kubu Raya 2014

Tabel : 8.4
Luas Panen, Rata-Rata Produksi dan Produksi Tanaman Padi
Dirinci Per Kecamatan di Kabupaten Kubu Raya 2014

No.	Kecamatan	Padi Sawah		
		Luas Panen (Ha)	Rata-rata Produksi (Kw/Ha)	Produksi (Ton)
(1)	(2)	(3)	(4)	(5)
1.	Batu Ampar	9.486	34,25	32.491
2.	Terentang	2.153	35,15	7.568
3.	K u b u	8.476	32,63	27.656
4.	Teluk Pakedai	2.634	33,81	8.904
5.	Sungai Kakap	18.004	35,45	63.833
6.	Rasau Jaya	3.871	34,45	13.335
7.	Sungai Raya	9.889	34,44	34.054
8.	Sungai Ambawang	1.359	35,21	4.786
9.	Kuala Mandor B	3.638	32,23	11.725
2014		59.510	34,34	204.350
2012		59.330	34,30	203.523
2011		60.105	34,22	205.670
2010		58.770	34,19	183.851
2009		57.160	34,04	194.600

Bersambung

Lanjutan Tabel : 8.4

No.	Kecamatan	Padi Ladang		
		Luas Panen (Ha)	Rata-rata Produksi (Kw/Ha)	Produksi (Ton)
(1)	(2)	(3)	(4)	(5)
1.	Batu Ampar	350	21,54	754
2.	Terentang	-	-	-
3.	K u b u	-	-	-
4.	Teluk Pakedai	-	-	-
5.	Sungai Kakap	-	-	-
6.	Rasau Jaya	-	-	-
7.	Sungai Raya	-	-	-
8.	Sungai Ambawang	-	-	-
9.	Kuala Mandor B	85	21,49	183
2014		435	21,53	937
2012		702	21,05	1.478
2011		589	20,76	1.223
2010		2.026	21,31	4.318
2009		2.443	19,49	4.761

Bersambung

Lanjutan Tabel : 8.4

No.	Kecamatan	P a d i		
		Luas Panen (Ha)	Rata-rata Produksi (Kw/Ha)	Produksi (Ton)
(1)	(2)	(3)	(4)	(5)
1.	Batu Ampar	9.836	33,80	33.245
2.	Terentang	2.153	35,15	7.568
3.	K u b u	8.476	32,63	27.656
4.	Teluk Pakedai	2.634	33,81	8.904
5.	Sungai Kakap	18.004	35,45	63.833
6.	Rasau Jaya	3.871	34,45	13.335
7.	Sungai Raya	9.889	34,44	34.054
8.	Sungai Ambawang	1.359	35,21	4.786
9.	Kuala Mandor B	3.723	31,98	11.907
2013		59.945	34,25	205.287
2012		60.032	34,15	205.000
2011		60.694	34,09	206.893
2010		55.796	33,72	188.169
2009		59.603	33,45	199.361

Sumber : Statistik Pertanian Tanaman Pangan Kab. Kubu Raya 2014

Tabel : 8.5
Luas Panen, Rata-Rata Produksi dan Produksi Tanaman Palawija
Dirinci Per Kecamatan di Kabupaten Kubu Raya Tahun 2013

No.	Kecamatan	J a g u n g		
		Luas Panen (Ha)	Rata-rata Produksi (Kw/Ha)	Produksi (Ton)
(1)	(2)	(3)	(4)	(5)
1.	Batu Ampar	105	28,00	294
2.	Terentang	26	28,92	75
3.	K u b u	735	29,17	2.144
4.	Teluk Pakedai	571	28,53	1.629
5.	Sungai Kakap	223	29,59	660
6.	Rasau Jaya	557	29,55	1.646
7.	Sungai Raya	1.711	29,13	4.985
8.	Sungai Ambawang	44	28,65	126
9.	Kuala Mandor B	10	28,76	29
2013		3.982	29,10	11.588
2012		7.135	29,13	20.785
2011		6.953	29,08	20.218
2010		4.752	29,01	13.784
2009		7.314	28,56	20.889

Bersambung

Lanjutan Tabel : 8.5

No.	Kecamatan	K e d e l a i		
		Luas Panen (Ha)	Rata-rata Produksi (Kw/Ha)	Produksi (Ton)
(1)	(2)	(3)	(4)	(5)
1.	Batu Ampar	18	11,79	21
2.	Terentang	2	11,91	2
3.	K u b u	1	12,23	1
4.	Teluk Pakedai	-	-	-
5.	Sungai Kakap	-	-	-
6.	Rasau Jaya	10	13,00	13
7.	Sungai Raya	-	-	-
8.	Sungai Ambawang	-	-	-
9.	Kuala Mandor B	-	-	-
2013		31	11,93	37
2012		30	11,95	36
2011		79	11,93	94
2010		141	12,01	169
2009		96	11,82	113

Bersambung

Lanjutan Tabel : 8.5

No.	Kecamatan	Kacang Tanah		
		Luas Panen (Ha)	Rata-rata Produksi (Kw/Ha)	Produksi (Ton)
(1)	(2)	(3)	(4)	(5)
1.	Batu Ampar	20	11,80	24
2.	Terentang	11	12,10	13
3.	K u b u	12	11,71	14
4.	Teluk Pakedai	-	-	-
5.	Sungai Kakap	-	-	-
6.	Rasau Jaya	13	11,31	15
7.	Sungai Raya	16	12,03	19
8.	Sungai Ambawang	-	-	-
9.	Kuala Mandor B	-	-	-
2013		72	11,76	85
2012		61	11,75	72
2011		41	11,73	48
2010		62	11,73	73
2009		111	11,43	127

Bersambung

Lanjutan Tabel : 8.5

No.	Kecamatan	Kacang Hijau		
		Luas Panen (Ha)	Rata-rata Produksi (Kw/Ha)	Produksi (Ton)
(1)	(2)	(3)	(4)	(5)
1.	Batu Ampar	14	7,06	10
2.	Terentang	-	-	-
3.	K u b u	-	-	-
4.	Teluk Pakedai	-	-	-
5.	Sungai Kakap	-	-	-
6.	Rasau Jaya	-	-	-
7.	Sungai Raya	-	-	-
8.	Sungai Ambawang	-	-	-
9.	Kuala Mandor B	-	-	-
2013		14	7,06	10
2012		11	7,06	8
2011		5	7,06	3
2010		6	7,03	4
2009		5	6,94	3

Bersambung

Lanjutan Tabel : 8.5

No.	Kecamatan	Ubi Kayu		
		Luas Panen (Ha)	Rata-rata Produksi (Kw/Ha)	Produksi (Ton)
(1)	(2)	(3)	(4)	(5)
1.	Batu Ampar	77	146,29	1.126
2.	Terentang	16	147,50	236
3.	K u b u	71	143,84	1.021
4.	Teluk Pakedai	9	138,89	125
5.	Sungai Kakap	17	148,13	252
6.	Rasau Jaya	34	142,33	484
7.	Sungai Raya	25	142,32	356
8.	Sungai Ambawang	72	142,17	1.024
9.	Kuala Mandor B	20	143,02	286
2013		341	144,00	4.910
2012		599	143,38	8.588
2011		457	143,26	6.547
2010		430	142,46	6.126
2009		824	142,34	11.729

Bersambung

Lanjutan Tabel : 8.5

No.	Kecamatan	Ubi Jalar		
		Luas Panen (Ha)	Rata-rata Produksi (Kw/Ha)	Produksi (Ton)
(1)	(2)	(3)	(4)	(5)
1.	Batu Ampar	44	78,94	347
2.	Terentang	10	78,19	78
3.	K u b u	86	78,56	675
4.	Teluk Pakedai	-	-	-
5.	Sungai Kakap	7	78,34	55
6.	Rasau Jaya	75	79,49	596
7.	Sungai Raya	8	78,56	63
8.	Sungai Ambawang	-	-	-
9.	Kuala Mandor B	10	78,00	78
2013		240	78,84	1.892
2012		167	78,73	1.315
2011		152	78,78	1.198
2010		146	78,81	1.151
2009		202	78,12	1.578

Sumber : Statistik Pertanian Tanaman Pangan Kab. Kubu Raya 2014

www.kuburaya.go.id

DATA

MENCERDASKAN BANGSA



**BADAN PUSAT STATISTIK
KABUPATEN KUBU RAYA**

JL. Arteri Supadio Km. 19,5 Sungai Raya

Telp. /Fax (0561) 724189 Email. bps6112@gmail.com